

UCHWAŁA NR
RADY GMINY KROŚNICE

z dnia 2020 r.

w sprawie odstąpienia od sporządzenia miejscowego planu zagospodarowania przestrzennego dla obszaru określonego w uchwale Nr XXXV/248/06 Rady Gminy Krośnice z dnia 27 września 2006 r.

Na podstawie 18 ust. 2 pkt 15 ustawy z dnia 8 marca 1990 r. o samorządzie gminnym (t.j. Dz.U.2020.713 ze zm.) w związku z art. 14 ust. 1 i 4 ustawy z dnia 27 marca 2003 r. o planowaniu i zagospodarowaniu przestrzennym (t.j. Dz.U.2020.293 ze zm.) uchwala się, co następuje:

§ 1. Odstępuje się od sporządzenia miejscowego planu zagospodarowania przestrzennego dla obszaru określonego w uchwale Nr XXXV/248/06 Rady Gminy Krośnice z dnia 27 września 2006 r. w sprawie przystąpienia do sporządzenia miejscowego planu zagospodarowania przestrzennego w miejscowości Czarnogoździce dla działek nr ewid. 109/7; 3/22; 5/46 oraz w miejscowości Świebodów dla działek nr ewid. 55/2; 55/3; 55/4; 55/5; 55/6; 55/7; 55/8/ 55/9 55/10; 93/7.

§ 2. Granice obszaru, dla którego odstąpiono od sporządzenia miejscowego planu zagospodarowania przestrzennego zostały określone w załączniku graficznym do niniejszej uchwały, który stanowi jej integralną część.

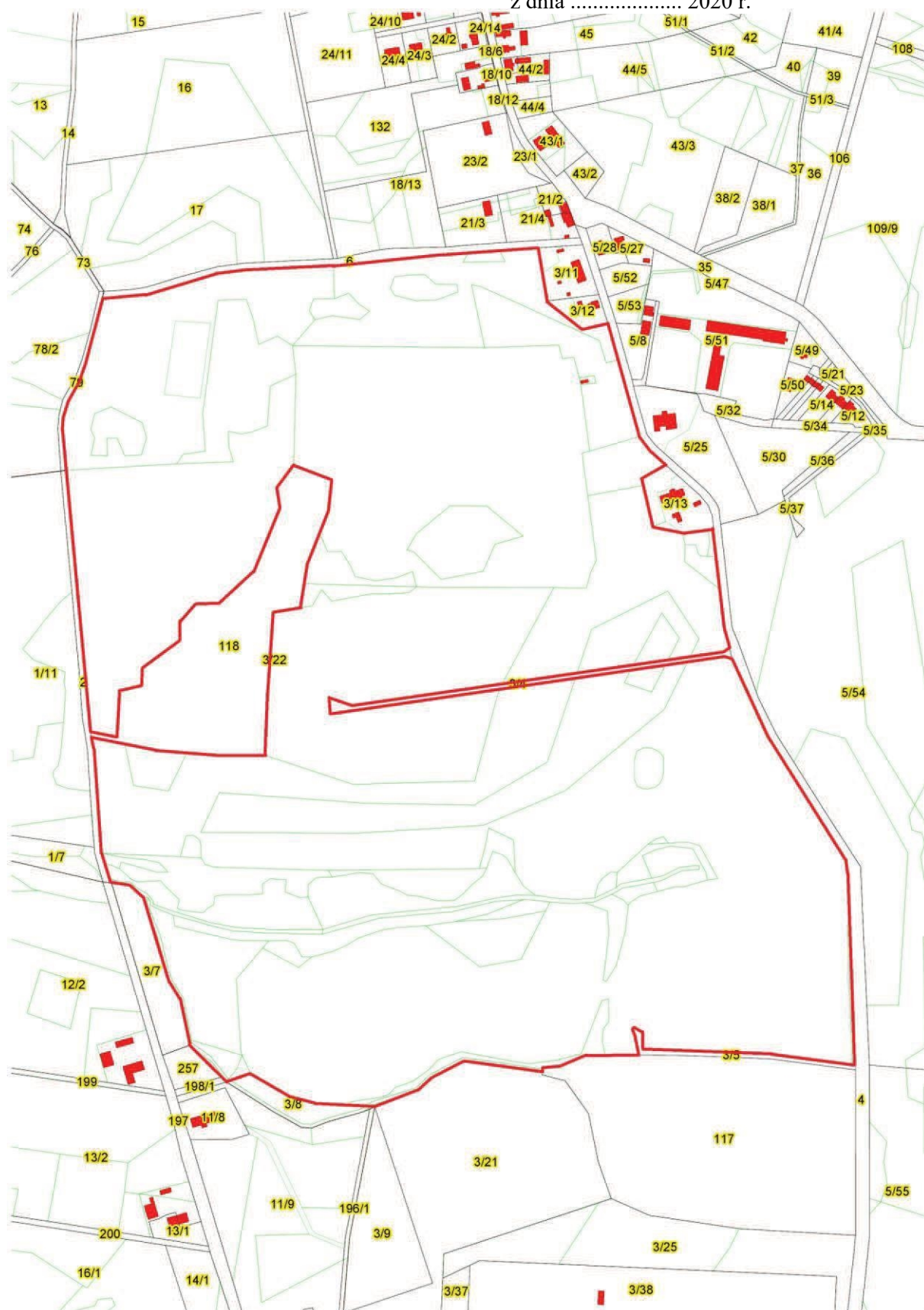
§ 3. Traci moc uchwała Nr XXXV/248/06 Rady Gminy Krośnice z dnia 27 września 2006 w sprawie przystąpienia do sporządzenia miejscowego planu zagospodarowania przestrzennego w miejscowości Czarnogoździce dla działek nr ewid. 109/7; 3/22; 5/46 oraz w miejscowości Świebodów dla działek nr ewid. 55/2; 55/3; 55/4; 55/5; 55/6; 55/7; 55/8/ 55/9 55/10; 93/7.

§ 4. Wykonanie uchwały powierza się Wójtowi Gminy Krośnice.

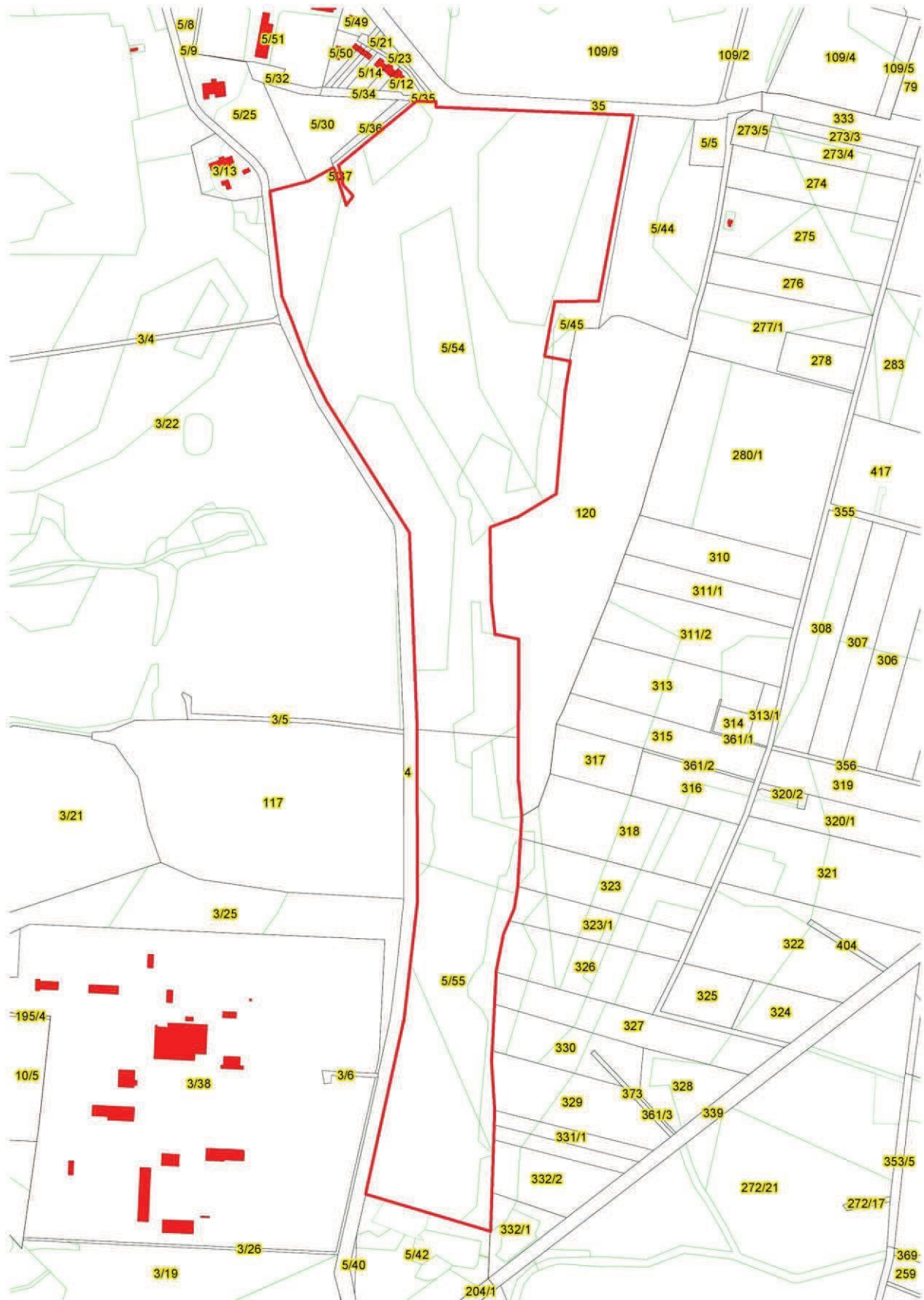
§ 5. Uchwała podlega ogłoszeniu na tablicy ogłoszeń Urzędu Gminy Krośnice oraz na stronie internetowej Gminy Krośnice przez okres 14 dni.

§ 6. Uchwała wchodzi w życie z dniem podjęcia.

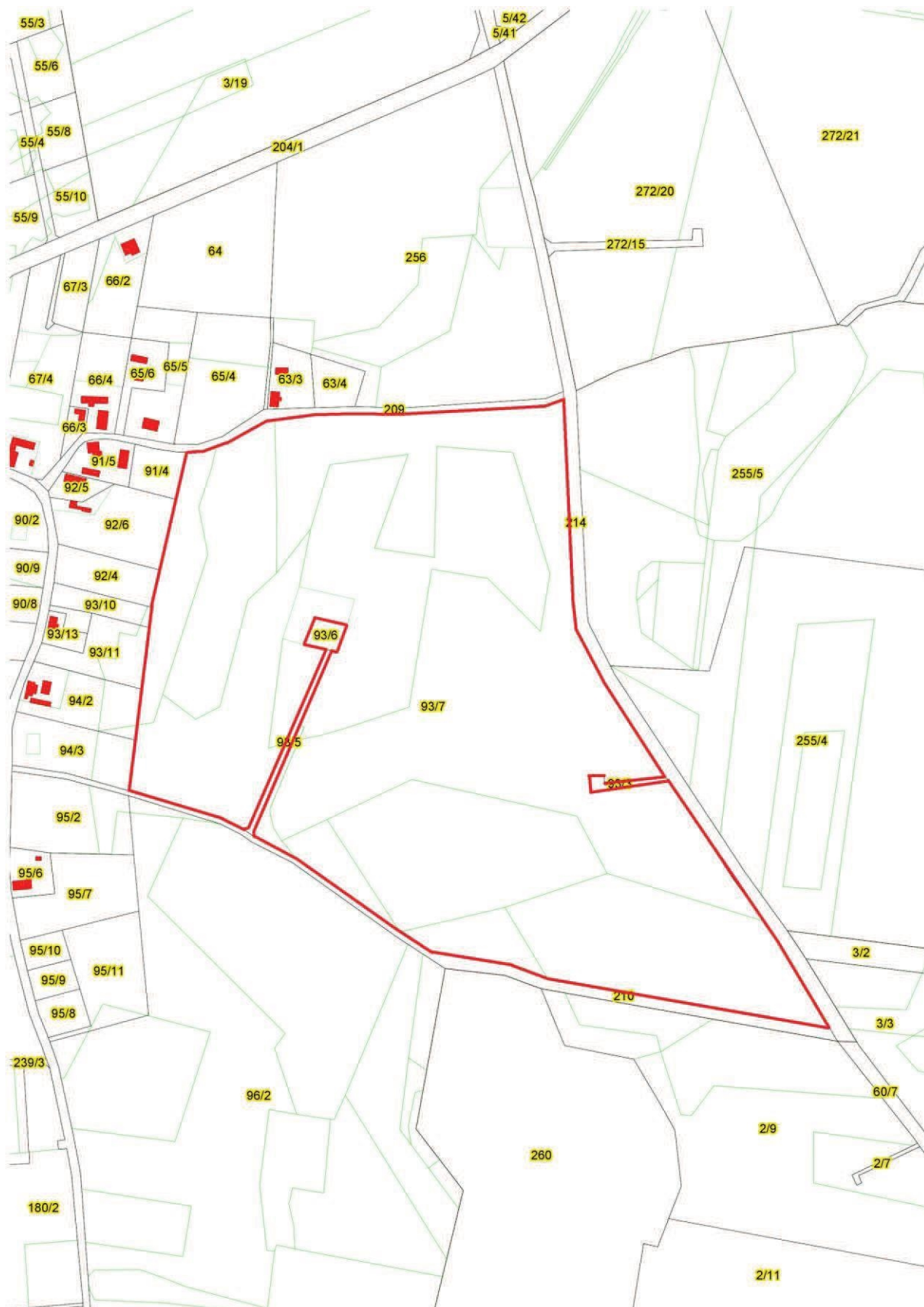
Załącznik do uchwały Nr
Rady Gminy Krośnice
z dnia 2020 r.



— Granica opracowania



— Granica opracowania



— Granica opracowania



— Granica opracowania

UZASADNIENIE

Wójt Gminy Krośnice wnioskuję o odstąpienie od sporządzenia miejscowego planu zagospodarowania przestrzennego dla obszaru w miejscowości Czarnogoździce dla działek nr ewid. 109/7; 3/22; 5/46 oraz w miejscowości Świebodów dla działek nr ewid. 55/2; 55/3; 55/4; 55/5; 55/6; 55/7; 55/8/ 55/9 55/10; 93/7. Rada Gminy Krośnice w dniu 27 września 2006 r. podjęła uchwałę Nr XXXV/248/06 w sprawie przystąpienia do sporządzenia miejscowego planu zagospodarowania przestrzennego dla obszaru w miejscowości Czarnogoździce dla działek nr ewid. 109/7; 3/22; 5/46 oraz w miejscowości Świebodów dla działek nr ewid. 55/2; 55/3; 55/4; 55/5; 55/6; 55/7; 55/8/ 55/9 55/10; 93/7.

W dniu 30 sierpnia 2017 r. Rada Gminy Krośnice podjęła uchwałę Nr XLI/244/2017 w sprawie uchwalenia miejscowego planu zagospodarowania przestrzennego na obszarze Gminy Krośnice, w obrębie Świebodów. W dniu 23 kwietnia 2020 r. Rada Gminy Krośnice podjęła uchwałę Nr XX/133/2020 w sprawie uchwalenia miejscowego planu zagospodarowania przestrzennego na obszarze Gminy Krośnice w obrębie Czarnogoździce.

Poprzez podjęcie wyżej wymienionych uchwał osiągnięty został zakładany cel, tj. sporządzenie miejscowego planu zagospodarowania przestrzennego dla obszaru określonego w uchwale nr XXXV/248/06 Rady Gminy Krośnice z dnia 27 września 2006 roku.

Granice terenu objętego odstąpieniem od sporządzenia miejscowego planu zagospodarowania przestrzennego zostały określone w załączniku graficznym stanowiącym integralną część niniejszej uchwały (zmiany numeracji niektórych działek nie mają wpływu na granicę obszaru objętego odstąpieniem).

Mając powyższe na względzie podjęcie niniejszej uchwały jest uzasadnione.