

**UCHWAŁA NR .....**  
**RADY GMINY KROŚNICE**

z dnia ..... 2020 r.

**w sprawie wyznaczenia obszaru i granicy Aglomeracji Krośnice**

Na podstawie 18 ust. 2 pkt 15 ustawy z dnia 8 marca 1990 r. o samorządzie gminnym (t.j. Dz.U.2020.713 ze zm.), art. 87 ust. 1 i 4 ustawy z dnia 20 lipca 2017 r. Prawo wodne (t.j. Dz.U.2020.310 ze zm.), w związku z § 3 i 4 Rozporządzenia Ministra Gospodarki Wodnej i Żeglugi Śródlądowej z dnia 27 lipca 2018 r. w sprawie sposobu wyznaczania obszaru i granic aglomeracji (Dz.U.2018.1586) uchwała się, co następuje:

**§ 1. 1.** Wyznacza się Aglomerację Krośnice, o równoważnej liczbie mieszkańców 4136, położoną na terenie powiatu milickiego w gminie Krośnice z oczyszczalnią ścieków zlokalizowaną w miejscowości Krośnice przy ul. Wesolej.

2. W skład Aglomeracji Krośnice wchodzi następujące miejscowości: Wierzchowice, Police oraz w części miejscowości Czarnogoźdźce, Dąbrowa, Dziewiętlin, Krośnice, Świebodów, Wąbnice.

3. Integralną częścią uchwały są:

- opis wielkości i obszaru Aglomeracji zawierający podstawowe informacje dotyczące charakterystyki Aglomeracji stanowiący załącznik nr 1 do uchwały (część opisowa),
- mapy Aglomeracji określające jej granice i położenie w stosunku do najważniejszych obiektów infrastruktury i obszarów chronionych stanowiące załącznik nr 2 do uchwały (część graficzna).

**§ 2.** Niniejsza uchwała była poprzedzona uchwałą Nr XVII/456/15 Sejmiku Województwa Dolnośląskiego z dnia 30 grudnia 2015 r. w sprawie wyznaczenia Aglomeracji Krośnice (Dz. Urz. Woj. Doln. z 12 stycznia 2016 r., poz. 164), która zgodnie z art. 565 ustawy z dnia 20 lipca 2017 r. Prawo wodne (t.j. Dz.U.2020.310 ze zm.) traci moc z dniem wejścia w życie niniejszej uchwały.

**§ 3.** Wykonanie uchwały powierza się Wójtowi Gminy Krośnice.

**§ 4.** Uchwała wchodzi w życie po upływie 14 dni od ogłoszenia w Dzienniku Urzędowym Województwa Dolnośląskiego.

Załącznik Nr 1 do uchwały Nr .....  
Rady Gminy Krośnice  
z dnia ..... 2020 r.

# AGLOMERACJA KROŚNICE

powiat  
MILICKI

województwo  
DOLNOŚLĄSKIE

## Część opisowa

### 1. Cel i zakres opracowania

Opracowanie niniejszego dokumentu ma na celu zweryfikowanie, zgodnie z art. 92 ustawy z dnia 20 lipca 2017 r. Prawo wodne (t.j. Dz.U.2020.310 ze zm.) wielkości, obszaru i granic Aglomeracji Krośnice w celu jej ponownego wyznaczenia.

Wyznaczenie obszaru i granic aglomeracji zostało wykonane zgodnie z definicją aglomeracji zawartą w art. 86 ust. 3 ustawy z dnia 20 lipca 2017 r. Prawo wodne oraz Rozporządzeniem Ministra Gospodarki Morskiej i Żeglugi Śródlądowej z dnia 27 lipca 2018 r. w sprawie sposobu wyznaczenia obszarów i granic aglomeracji. (Dz.U.2018.1586).

Zgodnie z zakresem wskazanym w § 4 ust 1 pkt. 1 Rozporządzenia Ministra Gospodarki Morskiej i Żeglugi Śródlądowej z dnia 27 lipca 2018 r. w sprawie sposobu wyznaczenia obszarów i granic aglomeracji dokument zawiera następujące informacje o :

- a. długości i rodzaju sieci kanalizacyjnej lub planowanej do budowy sieci kanalizacyjnej, liczbie stałych mieszkańców aglomeracji, liczbie osób czasowo przebywających w aglomeracji oraz przemyśle obsługiwanym przez sieć kanalizacyjną lub planowaną do budowy sieć kanalizacyjną oraz oczyszczalnię ścieków, a także o wskaźnikach koncentracji,
- b. istniejących i planowanych do budowy oczyszczalniach ścieków, a w przypadku aglomeracji zakończonych końcowym punktem zrzutu ścieków komunalnych - informację, do której aglomeracji ścieki te będą odprowadzane, wraz z określeniem obciążenia oczyszczalni ścieków,
- c. systemie gospodarki ściekowej:
  - średnia dobowa ilość ścieków komunalnych powstających na terenie aglomeracji oraz skład jakościowy tych ścieków,
  - przepustowość istniejącej oczyszczalni ścieków w m<sup>3</sup>/d,
  - ilość i skład jakościowy ścieków przemysłowych odprowadzanych przez zakłady do systemu kanalizacji zbiorczej,
  - nazwy zakładów, których podłączenie do systemu kanalizacji zbiorczej jest planowane,
  - uzasadnienie określonej RLM aglomeracji,
  - ilość ścieków powstających na terenie aglomeracji nieobjętych systemem kanalizacji zbiorczej, gdzie zastosowano systemy indywidualne albo planuje się zastosowanie systemów indywidualnych lub innych rozwiązań zapewniających taki sam poziom ochrony środowiska jak w przypadku systemów kanalizacji zbiorczej,
- d. strefach ochronnych ujęć wody, zawierające oznaczenie aktów prawa miejscowego lub decyzji ustanawiających te strefy oraz zakazy, nakazy i ograniczenia obowiązujące na tych terenach,
- e. obszarach ochronnych zbiorników wód śródlądowych zawierające oznaczenie aktów prawa miejscowego ustanawiających te obszary oraz zakazy, nakazy i ograniczenia obowiązujące na tych obszarach,
- f. formach ochrony przyrody, o których mowa w art. 6 ustawy z dnia 16 kwietnia 2004 r. o ochronie przyrody, zawierające nazwę formy ochrony przyrody oraz tytuł i miejsce ogłoszenia aktu prawnego tworzącego, ustanawiającego albo wyznaczającego formę ochrony przyrody, oraz informacje o obszarach mających znaczenie dla Wspólnoty znajdujących się na liście, o której mowa w art. 27 ust. 1 tej ustawy;

### 2. Podstawowe informacje na temat aglomeracji<sup>1</sup>

1. Nazwa aglomeracji: KROŚNICE
2. Wielkość RLM aglomeracji planowanej do wyznaczenia: 4136
3. Gmina wiodąca w aglomeracji: KROŚNICE

---

<sup>1)</sup> Według najbardziej aktualnych danych, z podaniem źródeł informacyjnych (GUS, ewidencja gminy etc.)

4. Gminy w aglomeracji: KROŚNICE
5. Wykaz miejscowości w aglomeracji:  
POLICE,  
WIERZCHOWICE,  
CZARNOGOŹDZICE z wyłączeniem nieruchomości oznaczonych nr 12D (dz. nr 24/4), 15d (dz. nr 31/13), 15f (dz. nr 31/8), 16c (dz. nr ewid. 31/6), 17A (dz. nr 33/5) oraz 17 B (dz. nr 33/7),  
DĄBROWA z wyłączeniem nieruchomości oznaczonej nr 38C ( dz. nr 145/2),  
DZIEWIĘTLIN z wyłączeniem nieruchomości oznaczonych nr 13A (dz. nr 46/6), 12 (dz. nr. 710 obręb Pierstnica), 12a (dz. nr 78/3), 12b ( dz. nr 71/1), 24 ( dz. nr 42/13),  
KROŚNICE z wyłączeniem nieruchomości zlokalizowanych na ul. Dębowej pod nr 10 (dz. nr 415/5), ul. Kolejowa nr 40 (dz. nr 415/2), 42 (dz. nr 291/2), 42A(dz. nr 291/1), 44(dz. nr 293/1), 50 (dz. nr 723/5), 52 (dz. nr 723/3), 55 (dz. nr 144/1),57 (dz. nr 761/1, 762/2), i 59 (dz. nr 517/5, 517/6), ul. Leśna 2 (dz. nr 386 /111 obręb Wierzchowice), ul. Spacerowa 3A do nr 13 (dz. nr ewid. 64/5, 64/6, 63/2, 62/6, 62/2, 60/5, 60/6, 59/1, 59/6, 58/7), ul. Szkolna 45(dz. nr 743/2, 743/3), ul. Wiśniowa 17 (dz. nr 72/15) oraz ul. Malinowa ( dz. nr 75/2, 75/3, 75/4, 75/5, 75/6, 75/7, 75/8, 75/9, 75/10, 75/11, 75/12, 75/13) i Promienna (dz. nr 736/8, 268/9, 268/8, 268/7, 835/2, 835/1, 274/4, 275/6, 275/8, 275/9, 275/10, 273, 272, 271)  
ŚWIEBODÓW z wyłączeniem nieruchomości oznaczonych nr 1A (dz. nr 168/2), 7A (dz. nr 159/1) oraz 37 (dz. nr 63/3) i 38a (dz. nr 65/5),  
WĄBNICE z wyłączeniem nieruchomości oznaczonych nr 1 (dz. nr 99/4), 2 (dz. nr 101/4), 15 ( dz. nr 7/2) ,15A (dz. nr 37/1) i 15B ( dz. nr 7/1),
6. Nazwa miejscowości, w której zlokalizowana jest oczyszczalnia ścieków: KROŚNICE
7. Struktura zamieszkania na terenie poszczególnych miejscowości<sup>1)</sup> wraz ze wskazaniem ilości osób zamieszkujących na terenie aglomeracji i poza jej obszarem:

lp	MIEJSCOWOŚĆ	Mieszkańcy miejscowości [kol 4 + kol 5]	Mieszkańcy aglomeracji	Mieszkańcy zameldowani na terenie miejscowości na nieruchomościach wyłączonych z aglomeracji (poza granicami aglomeracji)
1	2	3	4	5
1	CZARNOGOŹDZICE	166	158	8
2	DĄBROWA	158	155	3
3	DZIEWIĘTLIN	122	112	10
4	KROŚNICE	1776	1714	62
5	POLICE	111	111	0
6	ŚWIEBODÓW	230	215	15
7	WĄBNICE	121	107	14
8	WIERZCHOWICE	811	811	0
<b>RAZEM</b>		<b>3495</b>	<b>3383</b>	<b>112</b>

8. Informacja dotycząca dotychczas obowiązującej uchwały sejmiku województwa w sprawie wyznaczenia aglomeracji:

Aglomeracja Krośnice została utworzona rozporządzeniem nr 5 z dnia 20 września 2005 roku. (Dz. Urz. Woj. Doln. Nr 198 poz. 3339) zmienionym rozporządzeniem z dnia 7 maja 2007 r (Dz. Urz. Woj. Doln. Nr 116, poz. 1525). Przedmiotowe rozporządzenie zostało zastąpione uchwałą Nr XVII/456/15 Sejmiku Województwa Dolnośląskiego z dnia 30 grudnia 2015 r. w sprawie wyznaczenia Aglomeracji Krośnice (Dz. Urz. Woj. Doln. z dnia 12 stycznia 2016 r., poz. 164).

Zgodnie z treścią ww. uchwały sejmiku w skład aglomeracji wchodziły następujące miejscowości z terenu gminy Krośnice: Wierzchowice, Dąbrowa, Wąbnice, Świebodów, Dziewiętlin, Police , część miejscowości Czarnogoździce oraz część miejscowości Krośnice. Równoważna liczba mieszkańców aglomeracji to 4257.

#### 9. Merytoryczne uzasadnienie granic aglomeracji.

Weryfikując zgodnie z art.92 ustawy z dnia 20 lipca 2017 r. Prawo wodne wielkość, obszar i granice Aglomeracji Krośnice w celu jej ponownego wyznaczenia nie dokonano radykalnych zmian w stosunku do granic wyznaczonych dotychczas obowiązującą uchwałą Sejmiku Województwa Dolnośląskiego. Nowym wyłączeniom podlegały tylko i wyłącznie zabudowania znajdujące się w obszarach nieskanalizowanych o charakterze zabudowy rozproszonej. Z obszaru aglomeracji wykluczono również część zabudowań obsługiwanych przez przydomowe oczyszczalnie ścieków, które zlokalizowane są przy wyznaczonej granicy aglomeracji.

Analiza poszczególnych wyłączeń:

Miejscowość Czarnogoździce wyłączone poza aglomerację zostają nieruchomości oznaczone nr 15d, 15f, 16c, 17A oraz 17 B (są to nieruchomości, które zostały z granic aglomeracji wyłączone już w roku 2015; wskaźnik wówczas wynosił 40 mieszkańców na 1 km sieci (12 osób do przyłączenia, 0,3 km sieci do wybudowania). Ponadto poza granicami aglomeracji pozostaje nieruchomość oznaczona nr 12D zlokalizowana przy wyznaczonej granicy aglomeracji, obsługiwana przez przydomową oczyszczalnię ścieków.

Miejscowość Dąbrowa wyłączona poza aglomerację zostaje nieruchomość oznaczona nr 38C, gdzie wskaźnik wynosi 43 mieszkańców na 1 km sieci (3 osoby do przyłączenia, 70m sieci do wybudowania).

Miejscowość Dziewiętlin wyłączone poza aglomerację zostają nieruchomości oznaczone nr 13A, 12, 12a, 12b, 24.

Nieruchomości oznaczone nr 12, 12a, 12b to zabudowania znajdujące się w obszarach nieskanalizowanych o charakterze zabudowy rozproszonej zlokalizowanej ok 600 m od istniejącej sieci kanalizacyjnej. Zgodnie z ewidencją mieszkańców po adresem 12A zamieszkują 4 osoby, pozostałe zabudowania stanowią zabudowania mieszkalne o charakterze letniskowym.

Nieruchomość oznaczona nr 13a zlokalizowana jest przy wyznaczonej granicy aglomeracji, obsługiwana jest jednak przez przydomową oczyszczalnię ścieków.

Nieruchomość 24 - wskaźnik koncentracji wynosi 52 mieszkańców na 1 km sieci (6 osób do przyłączenia, 115m sieci do wybudowania).

Miejscowość Krośnice wyłączone poza aglomerację zostają nieruchomości zlokalizowane na ul. Dębowej nr 10, ul. Kolejowa nr 40, 42, 42A, 44, 50, 52, 55, 57 i 59, ul. Leśna 2, ul. Spacerowa od nr 3A do nr 13, ul. Szkolna 45, ul. Wiśniowa 17 oraz ul. Malinowa i Promienna.

Nieruchomość przy ul. Dębowej nr 10 zlokalizowana jest na terenach zamkniętych PKP, gdzie wskaźnik wynosi 75 mieszkańców na 1 km sieci (9 osób do przyłączenia, 125 m sieci do wybudowania).

Nieruchomości przy ul. Kolejowej nr 40, 42, 42A, 44, 50, 52, 55, 57 i 59 (są to nieruchomości, które zostały z granic aglomeracji wyłączone już w roku 2015; wskaźnik wówczas wynosił 37 mieszkańców na 1 km sieci (44 osoby do przyłączenia, 1,2 km sieci do wybudowania).

Nieruchomości zlokalizowane przy ul. Szkolnej 45, Spacerowej 3A oraz Wiśniowej 17 zlokalizowane są przy wyznaczonej granicy aglomeracji, obsługiwane są jednak przez przydomowe oczyszczalnie ścieków. Nieruchomość przy ul. Leśnej 2 znajduje się w obszarach nieskanalizowanych o charakterze zabudowy rozproszonej i obsługiwana jest przez przydomową oczyszczalnię ścieków.

Nieruchomości zlokalizowane przy ul. Malinowej i ul. Promiennej są obecnie w trakcie budowy. Brak jest tam istniejącego systemu kanalizacji, brak również planów inwestycyjnych. Na obecnym etapie (etap zabudowywania ulicy, mieszkańców 0) wskaźnik koncentracji 0.

Dla ulicy Spacerowej od nr 3B do nr 13 wskaźnik koncentracji wynosi 23 mieszkańców na 1 km sieci (8 osób do przyłączenia, 350 m sieci do wybudowania).

Miejscowość Police - wszystkie nieruchomości objęte aglomeracją.

Miejscowość Świebodów - wyłączone poza aglomerację zostają nieruchomości oznaczone nr 1A, 7A oraz 37 i 38A.

Nieruchomości nr 1A, 7A oraz 37 znajdują się na obszarach nieskanalizowanych o charakterze zabudowy rozproszonej. Nieruchomość nr 1A wskaźnik koncentracji - 7 mieszkańców na 1 km sieci (1 osoba do przyłączenia, 150m sieci do wybudowania). Nieruchomość nr 7A wskaźnik koncentracji - 17 mieszkańców na 1 km sieci (4 osoby do przyłączenia, 230 m sieci do wybudowania). Nieruchomość nr 37 wskaźnik koncentracji wynosi 43 mieszkańców na 1 km sieci (6 osób do przyłączenia, 140m sieci do wybudowania). Nieruchomość oznaczona nr 38A zlokalizowana jest przy wyznaczonej granicy aglomeracji, ale obsługiwana jest przez przydomową oczyszczalnię ścieków.

Miejscowość Wąbnice wyłączone poza aglomerację zostają nieruchomości oznaczone nr 1, 2, 15, 15A i 15B.

Nieruchomości oznaczone nr 1, 2, 15, 15B znajdują się na obszarach nieskanalizowanych o charakterze zabudowy rozproszonej. Dla nieruchomości nr 15 i 15B wskaźnik koncentracji wynosi 38 mieszkańców na 1 km sieci (5 osób do przyłączenia, 130 m sieci do wybudowania) natomiast dla nr 1 i 2 - 11 mieszkańców na 1 km sieci (9 osób do przyłączenia, 850 m sieci do wybudowania).

Miejscowość Wierzchowice - wszystkie nieruchomości objęte aglomeracją.

#### 11. Merytoryczne uzasadnienie określonej RLM aglomeracji.

Weryfikując zgodnie z art.92 ustawy z dnia 20 lipca 2017 r. Prawo wodne wielkość, obszar i granice Aglomeracji Krośnice w celu jej ponownego wyznaczenia dokonano przeliczenia wielkości RLM aglomeracji. Zgodnie z obowiązującą uchwałą aglomeracja wynosi 4257, a powinna wynosić 4136. Proponowane RLM wynika bezpośrednio z:

- liczby stałych mieszkańców i mieszkańców czasowo zameldowanych na terenie aglomeracji ( 3383), w tym podłączonych do zbiorczego systemu kanalizacji (3290), ale również korzystających obecnie z przydomowych oczyszczalni ścieków (49) lub zbiorników bezodpływowych (44),

- aktualnej liczby „osoby czasowo przebywające na terenie aglomeracji” rozumianej jako liczba zarejestrowanych miejsc noclegowych w obiektach usług turystycznych, domach pomocy społecznej - 465

- weryfikacji uwzględniania w RLM aglomeracji obiektów użyteczności publicznej. Wyeliminowano drobne zakłady nie mające znaczenia w wielkości RLM, ale również szkół i zakładów pracy w których w większości przypadków uczą się i pracują mieszkańcy aglomeracji. RLM pochodzące z obiektów użyteczności publicznej w oparciu o rzeczywistą ilość odprowadzonych w roku 2019 ścieków z poszczególnych obiektów ustalono na poziomie 288.

### 3. Dokumenty stanowiące podstawę do wyznaczenia aglomeracji

Podstawę wyznaczenia obszaru i granic Aglomeracji Krośnice stanowią:

- 1) Studium uwarunkowań i kierunków zagospodarowania przestrzennego gminy - uchwała Nr XIII/98/08 Rady Gminy Krośnice z dnia 23 kwietnia 2008 r,

2) Miejscowe plany zagospodarowania przestrzennego:

- **Terenu Górniczego "Wierzchowice"** – uchwała Nr XXXVIII/225/98 Rady Gminy Krośnice z dnia 18 czerwca 1998 r. i uchwała Nr L/314/98 Rady Miejskiej w Miliczu z dnia 18 czerwca 1998 r. (Dziennik Urzędowy Województwa Wrocławskiego nr 10 z dnia 7 lipca 1998 r.),
- **wsi Wąbnice i części wsi Dąbrowa** – uchwała Nr XXII/150/04 Rady Gminy Krośnice z dnia 30 listopada 2004 r. (Dz. Urz. Woj. Doln. nr 7 poz. 200 z dnia 12 stycznia 2005 r.),
- **obręb Dąbrowa** – uchwała Nr XXXIII/185/2017 Rady Gminy Krośnice z dnia 31 stycznia 2017 r. (Dz. Urz. Woj. Doln. poz. 750 z dnia 15 lutego 2017 r.),
- **działki nr ewid. 41 w miejscowości Wąbnice** – uchwała Nr V/31/07 Rady Gminy Krośnice z dnia 12 kwietnia 2007 r. (Dz. Urz. Woj. Doln. nr 177 poz. 2303 z dnia 24 lipca 2007 r.),
- zmiana miejscowego planu zagospodarowania przestrzennego **wsi Police** – uchwała Nr V/33/07 Rady Gminy Krośnice z dnia 12 kwietnia 2007 r. (Dz. Urz. Woj. Doln. nr 180 poz. 2328 z dnia 27 lipca 2007 r.),
- **działki nr ewid. 19/1 w obrębie wsi Police** - uchwała Nr XX/151/2016 Rady Gminy Krośnice z dnia 10 października 2016 r. (Dz. Urz. Woj. Doln. poz. 4684 z dnia 17 października 2016 r.),
- **wsi Wierzchowice** – uchwała Nr XIII/97/08 Rady Gminy Krośnice z dnia 23 kwietnia 2008 r. (Dz. Urz. Woj. Doln. nr 203 poz. 2262 z dnia 27 lipca 2008 r.),
- **działka nr ewid. 87/38 w obrębie Wierzchowice** - uchwała Nr VI/42/2019 Rady Gminy Krośnice z dnia 28 marca 2019 r. (Dz. Urz. Woj. Doln. poz. 2514 z dnia 11 kwietnia 2019 r.),
- **działka nr ewid. 21/2 w obrębie Wierzchowice** – uchwała Nr XX/135/2020 Rady Gminy Krośnice z dnia 23 kwietnia 2020 r. (Dz. Urz. Woj. Doln. poz. 2997 z dnia 6 maja 2020 r.),
- **działka nr ewid. 228 w obrębie Wierzchowice** - uchwała Nr XXV/172/2020 Rady Gminy Krośnice z dnia 28 sierpnia 2020 r. (Dz. Urz. Woj. Doln. poz. 4923 z dnia 3 września 2020 r.),
- **obręb wsi Krośnice** – uchwała Nr XXX/215/2010 Rady Gminy Krośnice z dnia 24 lutego 2010 r. (Dz. Urz. Woj. Doln. nr 139/2010 poz. 2137 z dnia 29 lipca 2010 r.)
- **w części obrębu Krośnice** – uchwała Nr XXXIII/186/2017 Rady Gminy Krośnice z dnia 31 stycznia 2017 r. (Dz. Urz. Woj. Doln. poz. 751 z dnia 15 lutego 2017 r.),
- **działki o numerach ewidencyjnych 517/10, 517/12, 517/13 w obrębie Krośnice**– uchwała Nr XV/91/2019 Rady Gminy Krośnice z dnia 29 listopada 2019 r. (Dz. Urz. Woj. Doln. poz. 7467 z dnia 14 grudnia 2019 r.),
- **obręb Świebodów** – uchwała Nr XLI/244/2017 Rady Gminy Krośnice z dnia 30 sierpnia 2017 r. (Dz. Urz. Woj. Doln. poz. 3764 z dnia 11 września 2017 r.),
- **działki nr ewid. 262/1 w obrębie Świebodów** – uchwała Nr V/36/2019 Rady Gminy Krośnice z dnia 26 lutego 2019 r. (Dz. Urz. Woj. Doln. poz. 1583 z dnia 8 marca 2019 r.),
- **działki nr ewid. 14/5 w obrębie Dziewiętlin** - uchwała Nr XX/163/2016 Rady Gminy Krośnice z dnia 30 listopada 2016 r. (Dz. Urz. Woj. Doln. poz. 5683 z dnia 8 grudnia 2016 r.),

- **działki nr ewid. 16/2 w obrębie Dziewiętlin** – uchwała Nr XLIII/256/2017 Rady Gminy Krośnice z dnia 27 października 2017 r. (Dz. Urz. Woj. Doln. poz. 4563 z dnia 7 listopada 2017 r.),
- **obrębu Czarnogoździce** – uchwała Nr XX/133/2020 Rady Gminy Krośnice z dnia 23 kwietnia 2020 r. (Dz. Urz. Woj. Doln. poz. 2996 z dnia 6 maja 2020 r.).

#### 4. Opis systemu zbierania ścieków komunalnych w obrębie aglomeracji

##### 4.1. Informacje na temat długości i rodzaju istniejącej sieci kanalizacyjnej i liczby osób korzystających z istniejącej sieci kanalizacyjnej

Na terenie Aglomeracji Krośnice istnieje 52,9 km sieci kanalizacyjnej, w tym: 38,3 km sieci grawitacyjnej (DN160, DN200) oraz 14,6 km sieci ciśnieniowej (DN 63, 75, 90). Przedmiotowa sieć w zdecydowanej większości (49,6 km) wybudowana została w latach 2006-2008 z wykorzystaniem funduszy unijnych. Ścieki ww. siecią odprowadzane są do mechaniczno-biologicznej oczyszczalni ścieków zlokalizowanej w miejscowości Krośnice

Lp	Kanalizacja istniejąca	Długość [km]	Liczba osób korzystających z istniejącej kanalizacji		
			Mieszkańcy	Osoby czasowo przebywające na terenie aglomeracji <sup>2</sup>	Sumaryczna liczba osób [kol 4 + kol 5]
1	2	3	4	5	6
1	Sanitarna grawitacyjna	38,3	3290	465	3755
2	Sanitarna tłoczna	14,6			
3	Ogólnospławna grawitacyjna	0			
4	Ogólnospławna tłoczna	0			
Razem		52,9	3290	465	3755

Liczba osób korzystających z istniejącej kanalizacji (w tym mieszkańców oraz osób czasowo przebywających na terenie aglomeracji) w poszczególnych miejscowościach wchodzących w skład aglomeracji przedstawia się następująco:

Lp	Miejscowość	Liczba osób korzystających z istniejącej kanalizacji		
		Mieszkańcy	Osoby czasowo przebywające na terenie aglomeracji <sup>3</sup>	Sumaryczna liczba osób [kol 3 + kol 4]
1	2	3	4	5
1	CZARNOGOŹDZICE	153	0	153
2	DĄBROWA	151	0	151
3	DZIEWIĘTLIN	111	0	111

<sup>2</sup> Pod pojęciem „osoby czasowo przebywające na terenie aglomeracji” rozumie się liczbę zarejestrowanych miejsc noclegowych w obiektach usług turystycznych, szpitalach, internatach, więzieniach etc.

<sup>3</sup> Pod pojęciem „osoby czasowo przebywające na terenie aglomeracji” rozumie się liczbę zarejestrowanych miejsc noclegowych w obiektach usług turystycznych, szpitalach, internatach, więzieniach etc.



4	KROŚNICE	1675	327	2002
5	POLICE	104	0	104
6	ŚWIEBODÓW	207	0	207
7	WĄBNICE	100	56	156
8	WIERZCHOWICE	789	82	871
<b>RAZEM</b>		<b>3290</b>	<b>465</b>	<b>3755</b>

Wykaz zarejestrowanych miejsc noclegowych w obiektach usług turystycznych, szpitalach, internatach.

Lp.	Nazwa obiektu	Lokalizacja	Liczba zarejestrowanych miejsc noclegowych
1	2	3	4
1	Pensjonat Lema	Wierzchowice, ul. Parkowa 16	20
2	Szkolne Schronisko Młodzieżowe	Krośnice ul. Kwiatowa 4	80
3		Krośnice ul. Parkowa 14	46
4	Dom Pomocy Społecznej	Krośnice ul. Kwiatowa 9	152
5	Zespół Placówek Opiekuńczo-Wychowawczych "Dom nad Baryczą"	Krośnice ul. Kwiatowa 1	14
6	Zakład Opiekuńczo Leczniczy "FENIKS" SP. Z O.O.	Krośnice ul. Kwiatowa 12	35
7	Gospodarstwo Agroturystyczne „Wiatraczne Wzgórze” Danuta i Bogdan Lew	Wąbnice 7	15
8	Gospodarstwo Agroturystyczne Krystyna Królik	Wierzchowice ul. Leśna 2	10
9	Gospodarstwo Agroturystyczne „Ostoja-Uroczysko” Anna i Paweł Całujek	Wąbnice 14 b	20
10	Moya Wierzchowice Motel	Wierzchowice, ul. Parkowa 18	44
11	Gospodarstwo agroturystyczne „Pod Jesionami”	Wąbnice 26	4
12	Gościniec Wąbnicki	Wąbnice	17
13	Gospodarstwo Agroturystyczne „Rumiane Jabłuszko”	Wierzchowice ul. Kasztanowa 5	8

#### 4.2. Informacje na temat długości i rodzaju planowanej do wykonania sieci kanalizacyjnej.

##### 4.2.1. Sieć kanalizacyjna o wskaźniku długości sieci nie mniejszym niż 120 osób na 1 km sieci.

Przeważający obszar Aglomeracji Krośnice objęty jest co najmniej jedną formą ochrony przyrody, o których mowa w art. 6 ustawy z dnia 16 kwietnia 2004 r. o ochronie przyrody. Występujące formy ochrony przyrody szczegółowo opisano w pkt 9 niniejszego dokumentu.

Nie objęta żadną z form ochrony przyrody jest tylko część miejscowości Police. Na terenie miejscowości Police brak jest zabudowań mieszkalnych, dla których nie zostały stworzone techniczne warunki przyłączenia do zbiorczego systemu kanalizacji. Wszystkie zlokalizowane na terenie miejscowości nieruchomości mają w bezpośrednim sąsiedztwie system kanalizacji.

Wobec powyższego stwierdza się, iż na terenie Aglomeracji Krośnice brak jest miejscowości, w obrębie których można byłoby wykonać sieć kanalizacji sanitarnej o wskaźniku długości sieci nie mniejszym niż 120 osób na 1 km sieci.

#### 4.2.2. Sieć kanalizacyjna o wskaźniku długości sieci nie mniejszym niż 90 osób na 1 km sieci.

Na terenie gminy Krośnice, a w szczególności Aglomeracji Krośnice planuje się realizację odcinka sieci kanalizacyjnej w miejscowości Wierzchowice przy ul. Sadowniczej. Dla określenia zasadności realizacji przedmiotowego odcinka sieci obowiązuje wskaźnik długości sieci nie mniejszy niż 90 osób na 1 km sieci. Powyższe wynika z faktu, iż planowany do skanalizowania obszar zlokalizowany jest na obszarach objętych następującymi formami ochrony przyrody:

- ✓ na terenie Parku Krajobrazowego „Dolina Baryczy”
- ✓ Obszar NATURA 2000 – obszar specjalnej ochrony PLB020001 „Dolina Baryczy”
- ✓ Obszar NATURA 2000 – projektowany specjalny obszar ochrony siedlisk PLH 020041 „Ostoja nad Baryczą”

Planowany do realizacji odcinek kanalizacji sanitarnej grawitacyjnej o długości 80m ma umożliwić odprowadzanie ścieków do zbiorczego systemu kanalizacji z nieruchomości zlokalizowanych na ul. Sadowniczej pod nr 22, 22A, 26 oraz 26A. Łączna liczba mieszkańców zameldowanych na pobyt stały oraz czasowy na ww. nieruchomościach wynosi 12 osób. Na przedmiotowej lokalizacji brak jest zarejestrowanych miejsc noclegowych w obiektach usług turystycznych, szpitalach itp.

Lp	Kanalizacja planowana do realizacji	Długość [km]	Liczba osób, które będą obsługiwane przez planowaną do wykonania kanalizację			Uwagi
			mieszkańcy	Osoby czasowo przebywające na terenie aglomeracji <sup>6</sup>	sumaryczna liczba osób [kol 4 + kol 5]	
1	2	3	4	5	6	7
1	Sanitarna grawitacyjna	0,080	12	0	12	-
2	Sanitarna tłoczna	-				
Razem			12	0	12	

#### Wskaźnik długości sieci 90÷120 mieszkańców na 1 km sieci

Obliczenie wskaźnika długości sieci dla planowanej do wykonania sieci kanalizacyjnej (dla obszaru o wskaźniku długości sieci nie mniejszym niż 90 osób na 1 km sieci)	
Długość sieci kanalizacyjnej planowanej do wykonania [kol. 3 - razem]	0,080
Sumaryczna liczba mieszkańców oraz osób czasowo przebywających na terenie aglomeracji, którzy będą obsługiwani przez planowaną do wykonania sieć kanalizacyjną [kol. 6 - razem]	12
Wskaźnik długości sieci = sumaryczna liczba mieszkańców oraz osób czasowo przebywających na terenie aglomeracji [kol. 6 - razem]/długość sieci kanalizacyjnej	150

**5. Opis gospodarki ściekowej w aglomeracji****5.1. Informacje na temat oczyszczalni ścieków.<sup>4</sup>**

Nazwa oczyszczalni ścieków: KROŚNICE

Lokalizacja oczyszczalni ścieków (adres): 56-320 KROŚNICE, UL. WESOŁA

Dane kontaktowe (telefon, e-mail, fax): 693874298

Pozwolenie wodno-prawne na odprowadzanie ścieków z oczyszczalni do środowiska (data, znak, oznaczenie organu, termin ważności decyzji): Decyzja Starosty Milickiego z dnia 16 sierpnia 2004 r. - pismo znak: O.Ś.6223-32/04, wydana na czas oznaczony do 31 grudnia 2020 roku.

Przepustowość oczyszczalni:

średnia [ $\text{m}^3/\text{d}$ ]: 620  $\text{m}^3/\text{d}$   
maksymalna godzinowa [ $\text{m}^3/\text{h}$ ]: 52  $\text{m}^3/\text{h}$   
maksymalna roczna [ $\text{m}^3/\text{rok}$ ]: 248 200,00  $\text{m}^3/\text{rok}$

Projektowa wydajność oczyszczalni ścieków [RLM]: 4658 RLM

Ilość ścieków dostarczanych do oczyszczalni ścieków, zgodnie z danymi przedłożonymi w ostatnim sprawozdaniu z realizacji KPOŚK:

Ścieki dopływające siecią kanalizacyjną [ $\text{m}^3/\text{d}$ ]: 411  $\text{m}^3/\text{d}$ Ścieki dowożone [ $\text{m}^3/\text{d}$ ]: 11  $\text{m}^3/\text{d}$ Średnie obciążenie oczyszczalni [ $\text{m}^3/\text{d}$ ]: 422  $\text{m}^3/\text{d}$ Ilość ścieków oczyszczonych w roku poprzednim [ $\text{m}^3/\text{rok}$ ]: 150 000,00  $\text{m}^3/\text{rok}$ 

Przewidywane średnie obciążenie oczyszczalni po zrealizowaniu planowanego zakresu sieci kanalizacji sanitarnej [ $\text{m}^3/\text{d}$ ]: 423  $\text{m}^3/\text{d}$

Przewidywana ilość ścieków oczyszczanych w roku po zrealizowaniu planowanego zakresu sieci kanalizacji sanitarne [ $\text{m}^3/\text{rok}$ ]: 150 365  $\text{m}^3/\text{d}$

Wartości wskaźników zanieczyszczeń ścieków surowych		
Wskaźnik	Wartość (średnioroczna z pomiarów)	Uwagi
1	2	3
BZT <sub>5</sub> [ $\text{mgO}_2/\text{l}$ ]	360	.....
ChZT <sub>Cr</sub> [ $\text{mgO}_2/\text{l}$ ]	895	.....
Zawiesina ogólna [ $\text{mg}/\text{l}$ ]	323	.....
Fosfor ogólny [ $\text{mgP}/\text{l}$ ]	-	.....
Azot ogólny [ $\text{mgN}/\text{l}$ ]	-	.....
Wartości wskaźników lub % redukcji zanieczyszczeń ścieków oczyszczonych		
Wskaźnik	Wartość lub % redukcji zgodnie z pozwoleniem wodnoprawnym	Wartość (średnioroczna z pomiarów)

<sup>4</sup> W przypadku funkcjonowania więcej niż jedna oczyszczalnia ścieków, dla każdej oczyszczalni należy wypełnić oddzielne tabele. Analogiczne tabele trzeba również wypełnić w przypadku planowanej oczyszczalni ścieków.

1	2	3
BZT <sub>5</sub> [mgO <sub>2</sub> /l]	25	6
ChZT <sub>Cr</sub> [mgO <sub>2</sub> /l]	125	55
Zawiesina ogólna [mg/l]	35	8
Fosfor ogólny [mgP/l]	-	-
Azot ogólny [mgN/l]	-	-

Odbiornik ścieków oczyszczonych zgodnie z pozwoleniem wodnoprawnym:	
Nazwa ciekłu: Rów Sc-3	Kilometraż miejsca odprowadzania ścieków oczyszczonych: 2+500
Współrzędne geograficzne wylotu: 17,3617390 51,4774100	

Typ oczyszczalni ścieków <sup>5</sup>	
B - oczyszczalnia biologiczna spełniająca standardy odprowadzanych ścieków	x
Non B - oczyszczalnia biologiczna niespełniająca standardów odprowadzanych ścieków	
PUB1 - oczyszczalnia biologiczna z podwyższonym usuwaniem związków azotu (N), fosforu (P) spełniająca standardy odprowadzanych ścieków dla aglomeracji ≥ 100 000 RLM	
non PUB1 - oczyszczalnia jw. niespełniająca standardów odprowadzanych ścieków w zakresie usuwania N i/lub P	
PUB2 - oczyszczalnia biologiczna z podwyższonym usuwaniem związków azotu (N), fosforu (P) spełniająca standardy odprowadzanych ścieków dla aglomeracji < 100 000 RLM	
non PUB2 - oczyszczalnia jw. niespełniająca standardów odprowadzanych ścieków w zakresie usuwania N i/lub P	

Istniejąca oczyszczalnia ścieków umożliwia oczyszczanie co najmniej 100% ilości ścieków powstających w aglomeracji oraz spełnia standardy oczyszczania ścieków stawiane dla aglomeracji w przedziale 2000-10000 RLM.

Nie planuje się rozbudowy i/lub modernizacji istniejącej mechaniczno-biologicznej oczyszczalni ścieków komunalnych zlokalizowanej w miejscowości Krośnice. Nie planuje się wybudowania innej oczyszczalni ścieków.

## 5.2. Informacje dotyczące indywidualnych systemów oczyszczania ścieków obsługujących mieszkańców aglomeracji

Ludność nie obsługiwana przez zbiorcze systemy kanalizacyjne korzysta z indywidualnych systemów oczyszczania ścieków, tj. zbiorników bezodpływowych (44 osoby) oraz przydomowych oczyszczalni ścieków - POŚ (49 osób). Ścieki ze szczelnych zbiorników bezodpływowych dostarczane są taborem asenizacyjnym do mechaniczno-biologicznej oczyszczalni ścieków zlokalizowanej w miejscowości Krośnice.

Szczegółowa informacja na temat ilości osób korzystających ze zbiorników bezodpływowych oraz przydomowych oczyszczalni ścieków w poszczególnych miejscowościach :

Lp	Miejscowość	Liczba zbiorników bezodpływowych	Liczba osób korzystających ze zbiorników	Liczba przydomowych	Liczba osób korzystających
----	-------------	----------------------------------	--	---------------------	----------------------------

<sup>5</sup> Znakiem „X” zaznaczyć właściwą odpowiedź

			bezodpływowych	oczyszczalni ścieków	z przydomowych oczyszczalni ścieków
1	2	3	4	5	
1	CZARNOGOŹDZICE	0	0	1	5
2	DĄBROWA	2	4	0	0
3	DZIEWIĘTLIN	1	1	0	0
4	KROŚNICE	5	10	8	29
5	POLICE	3	7	0	0
6	ŚWIEBODÓW	3	8	0	0
7	WĄBNICE	0	0	1	7
8	WIERZCHOWICE	5	14	3	8
<b>RAZEM</b>		<b>19</b>	<b>44</b>	<b>13</b>	<b>49</b>

Docelowo 49 osób korzystających z POŚ nie będzie podłączonych do zbiorczego systemu kanalizacji.

Względem 32 osób korzystających obecnie ze zbiorników bezodpływowych Wójt Gminy Krośnice zobowiązany będzie wdrożyć procedury weryfikacyjne zmierzające do zbadania czy istnieją techniczne warunki przyłączenia nieruchomości do zbiorczego systemu kanalizacji. W przypadku istnienia takich warunków zostaną wszczęte postępowania administracyjne zmierzające do nałożenia na właścicieli nieruchomości obowiązku ich przyłączenia do zbiorczego systemu kanalizacji.

Kolejne 12 osób korzystających obecnie ze zbiorników bezodpływowych zostanie podłączonych do zbiorczego systemu kanalizacji po wybudowaniu sieci kanalizacyjnej w miejscowości Wierzchowice przy ul. Sadowniczej.

### 5.3. Informacje dotyczące końcowego punktu zrzutu (w przypadku braku oczyszczalni ścieków na terenie aglomeracji).

Końcowy punkt zrzutu: nie dotyczy	
Nazwa aglomeracji, do której będą odprowadzane ścieki: -----	Współrzędne geograficzne końcowego punktu zrzutu: -----
Nazwa oraz typ oczyszczalni ścieków, do której będą odprowadzane ścieki komunalne: -----	

### 5.4. Informacje o średniej dobowej ilości i jakości ścieków komunalnych powstających na terenie aglomeracji oraz ich składzie jakościowym.

Ilość ścieków komunalnych powstających na terenie aglomeracji [m<sup>3</sup>/d]: 450 m<sup>3</sup>/d

Z uwagi na brak badań składu jakościowego ścieków powstających na terenie aglomeracji przyjęto jakość odpowiadającą jakości ścieków surowych dopływających do oczyszczalni.

Wskaźnik	Wartość
----------	---------

1	2
BZT <sub>5</sub> [mgO <sub>2</sub> /l]	360
ChZT <sub>Cr</sub> [mgO <sub>2</sub> /l]	895
Zawiesina ogólna [mg/l]	323

### 5.5. Informacje o ilości i składzie jakościowym ścieków przemysłowych odprowadzanych przez zakłady do systemu kanalizacji zbiorczej.

Na terenie Aglomeracji Krośnice nie występują zakłady przemysłowe, z których ścieki odprowadzane są do systemu kanalizacji zbiorczej. Istnieją natomiast obiekty usługowe użyteczności publicznej korzystające ze zbiorowego systemu zaopatrzenia w wodę i odprowadzania ścieków. Przedmiotowymi obiektami są m. in. sklepy, świetlice wiejskie i centrum kultury, Urząd Gminy, Zespół szkół i przedszkola, apteka, bank, restauracje i mała gastronomia, kwiaciarnie, fryzjer itd.

W oparciu o udostępnione przez Zakład Usług Komunalnych Krośnice Sp. z o.o. zestawienia obiektów podłączonych do zbiorczego systemu kanalizacji (zestawienia zawierały również wskazania ilości zużywanej wody) wyeliminowano drobne zakłady nie mające znaczenia w wielkości RLM, jak również szkoły, obiekty użyteczności publicznej oraz zakłady pracy, w których w większości przypadków uczą się i pracują mieszkańcy aglomeracji.

Do ustalenia RLM pochodzących z obiektów użyteczności publicznej przyjęto następujące obiekty:

- Krośnicka Kolejka Wąskotorowa,
- Gminny Ośrodek Sportu i Rekreacji "Krośnicka Przystań",
- "Malsad-Catering" Sp. z o.o.,
- Zakład Produkcyjno - Handlowo-Usługowy Piekarnia,
- Stawy Milickie S.A.

Roczna ilość ścieków pochodzących z ww. obiektów, odprowadzanych do systemu kanalizacji wynosi: 17 661 m<sup>3</sup>.

RLM przemysłu 288

Z uwagi na fakt, iż jakość ścieków wprowadzanych przez ww. podmioty nie jest badana pod kątem BZT<sub>5</sub> [mgO<sub>2</sub>/l] dlatego przyjęto jakość odpowiadającą jakości ścieków surowych dopływających do oczyszczalni.

Ilość ścieków przemysłowych ((powstających w zakładach usługowych), odprowadzanych do kanalizacji [m <sup>3</sup> /d] - 48 m <sup>3</sup> /d		
Wskaźnik	Wartość wskaźnika zanieczyszczeń	Ładunek zanieczyszczeń odprowadzany w ciągu doby [g/d]
1	2	3
BZT <sub>5</sub> [mgO <sub>2</sub> /l]	360	17.280
ChZT <sub>Cr</sub> [mgO <sub>2</sub> /l]	895	nie dotyczy
Zawiesina ogólna [mg/l]	323	nie dotyczy

### 5.6. Informacje o zakładach, których podłączenie do systemu kanalizacji zbiorczej jest planowane.

Nie planuje się podłączenia nowych zakładów do systemu kanalizacji zbiorczej.

Ilość ścieków przemysłowych odprowadzanych przez zakłady planowane do podłączenia do kanalizacji [m<sup>3</sup>/d]: 0 m<sup>3</sup>/d

### 5.7. Uzasadnienie określonej dla aglomeracji równoważnej liczby mieszkańców.

Wyszczególnienie:	RLM
Liczba mieszkańców korzystających z istniejącej sieci kanalizacyjnej	3290
Liczba mieszkańców planowanych do podłączenia do projektowanej sieci kanalizacyjnej	12
Liczba osób czasowo przebywających korzystających z sieci kanalizacyjnej	465
Liczba osób czasowo przebywających planowanych do podłączenia do projektowanej sieci kanalizacyjnej	0
Równoważna Liczba Mieszkańców wynikająca z dobowego ładunku ścieków odprowadzanych z obiektów użyteczności publicznej/zakładów pracy	288
Równoważna Liczba Mieszkańców wynikająca z dobowego ładunku ścieków, który będzie odprowadzany przez zakłady przemysłowe i usługowe planowane do podłączenia do sieci kanalizacyjnej	0
Liczba mieszkańców oraz osób czasowo przebywających na terenie aglomeracji, korzystających z indywidualnych systemów oczyszczania ścieków komunalnych - przydomowych oczyszczalni ścieków, określona na podstawie rejestrów prowadzonych przez gminę	49
Liczba mieszkańców oraz osób czasowo przebywających na terenie aglomeracji, korzystających z indywidualnych systemów oczyszczania ścieków komunalnych - zbiorników bezodpływowych określona na podstawie rejestrów prowadzonych przez gminę	44-12 = 32
<b>Równoważna Liczba Mieszkańców RLM (suma)</b>	<b>4136</b>

**6. Informacje o sposobie prowadzenia gospodarki ściekowej na obszarach wykluczonych z aglomeracji.**

Dla obszarów wykluczonych z obszaru i granic Aglomeracji Krośnice planuje się wdrożenie systemów indywidualnej gospodarki ściekowej opartej o przydomowe oczyszczalnie ścieków oraz szczelne zbiorniki do gromadzenia nieczystości ciekłych.

**7. Informacje o strefach ochronnych ujęć wody występujących na obszarze aglomeracji, zawierające oznaczenie aktów prawa miejscowego lub decyzji ustanawiających te strefy oraz zakazy, nakazy i ograniczenia obowiązujące na tych terenach.**

Na terenie aglomeracji nie występują strefy ochronne ujęć wody.

**8. Informacje o obszarach ochronnych zbiorników wód śródlądowych występujących na obszarze aglomeracji, zawierające oznaczenie aktu prawa miejscowego ustanawiającego te obszary oraz zakazy, nakazy i ograniczenia obowiązujące na tych obszarach.**

Na terenie aglomeracji nie występują obszary ochrony zbiorników wód śródlądowych

**9. Informacje o formach ochrony przyrody, o których mowa w art. 6 ustawy z dnia 16 kwietnia 2004 r. o ochronie przyrody, występujących na obszarze aglomeracji, zawierające nazwę formy ochrony przyrody oraz tytuł i miejsce ogłoszenia aktu prawnego tworzącego, ustanawiającego albo wyznaczającego formę ochrony przyrody oraz informację o obszarach mających znaczenie dla Wspólnoty znajdujących się na liście, o której mowa w art. 27 ust.1 tej ustawy.**

Miejscowości wchodzące w skład Aglomeracji Krośnice objęte są następującymi formami ochrony przyrody w rozumieniu ustawy z dnia 16 kwietnia 2004 r. o ochronie przyrody:

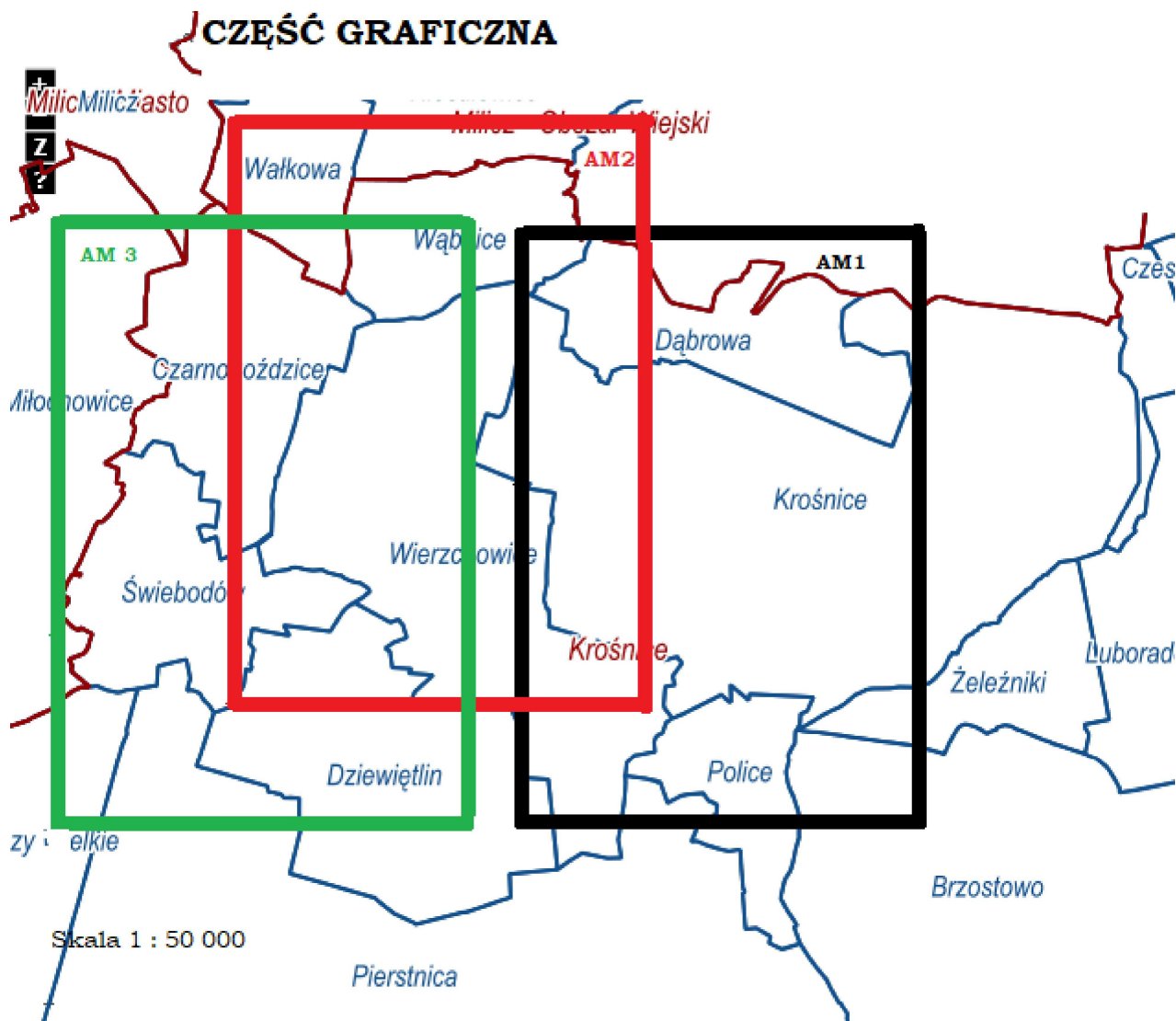
- 1) Park Krajobrazowy „Dolina Baryczy” - Rozporządzenie Wojewody Dolnośląskiego z dnia 28 marca 2007r (Dz. Urz. Woj. Doln. z 2013 nr 88 poz.1012) Rozporządzenie Wojewody Dolnośląskiego z 12 listopada 2008 r. (Dz. Urz. Woj. Doln. Nr 303, poz. 3494)  
Na terenie parku zlokalizowane są następujące miejscowości Aglomeracji: Krośnice, Wierzchowice, Dąbrowa, Świebodów, Czarnogoździce, Dziewiętlin, Wąbnice oraz część miejscowości Police.
- 2) Obszar Natura 2000 – Obszar Specjalnej ochrony ptaków – PLB020001 – rozporządzenie Ministra Środowiska z dnia 21 lipca 2004 r. w sprawie obszarów specjalnej ochrony ptaków Natura 2000 (Dz. U. z dnia 21 października 2004 r., Nr 229 poz. 2313) Rozporządzenie Ministra Środowiska z dnia 12 stycznia 2011 r. (Dz. U. z dnia 4 lutego 2011 r nr 25, poz.133)

Na terenie obszaru zlokalizowane są następujące miejscowości aglomeracji: Wąbnice, Czarnogoździce, Dąbrowa, w części miejscowości Krośnice, Wierzchowice i Police, w niewielkim fragmencie Świebodów. Miejscowość Dziewiętlin zlokalizowana jest poza ww. obszarem.

- 3) Obszar Natura 2000 – obszar mający znaczenie dla Wspólnoty – Ostoja nad Baryczą – PLH020041 - DECYZJA KOMISJI z dnia 12 grudnia 2008 r. przyjmująca na mocy dyrektywy Rady 92/43/EWG drugi zaktualizowany wykaz terenów mających znaczenie dla Wspólnoty składających się na kontynentalny region biogeograficzny (notyfikowana jako dokument nr C(2008) 8039)(2009/93/WE) (Dz.Urz. UE z dnia 13 luty 2009r, Nr L 43 str. 63)

Na terenie projektowanego obszaru zlokalizowane są następujące miejscowości Aglomeracji: Krośnice, Wierzchowice, Dąbrowa, Świebodów, Czarnogoździce, Dziewiętlin, Wąbnice oraz część miejscowości Police.

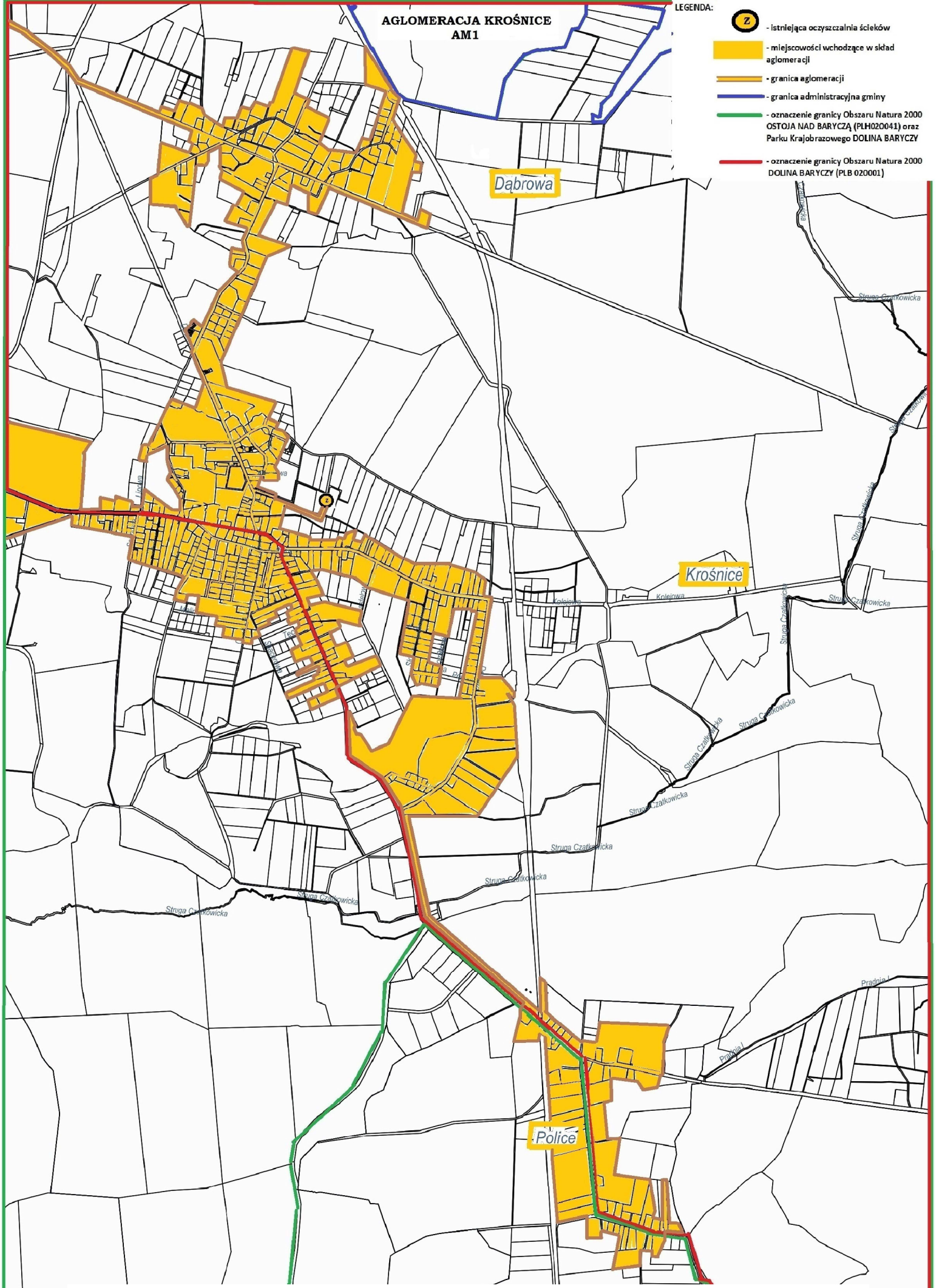




# AGLOMERACJA KROŚNICE AM1

LEGENDA:

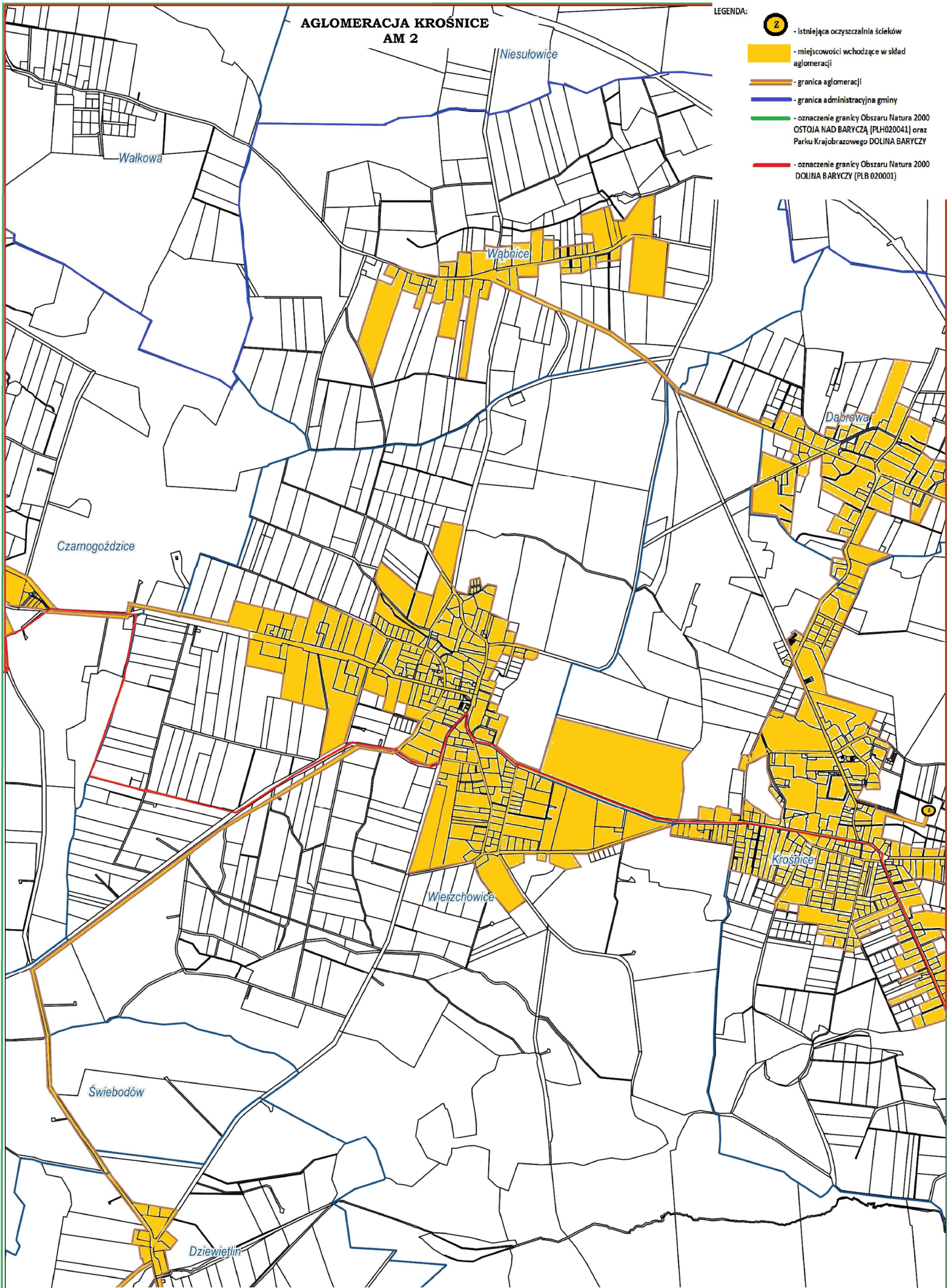
-  - istniejąca oczyszczalnia ścieków
-  - miejscowości wchodzące w skład aglomeracji
-  - granica aglomeracji
-  - granica administracyjna gminy
-  - oznaczenie granicy Obszaru Natura 2000 OSTOJA NAD BARYCZĄ (PLH020041) oraz Parku Krajobrazowego DOLINA BARYCZY
-  - oznaczenie granicy Obszaru Natura 2000 DOLINA BARYCZY (PLB 020001)

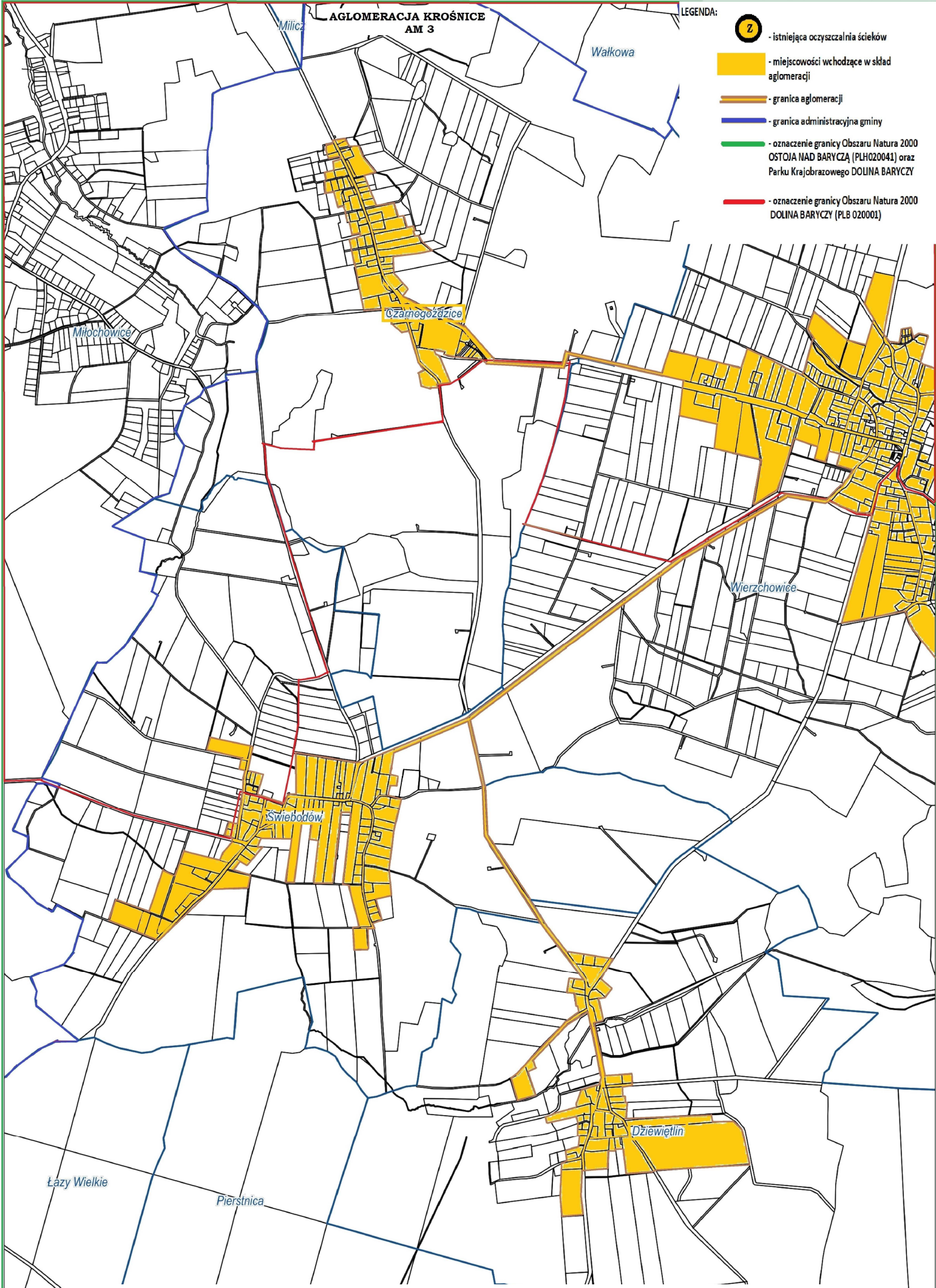


**AGLOMERACJA KROŚNICE  
AM 2**

LEGENDA:

-  - istniejąca oczyszczalnia ścieków
-  - miejscowości wchodzące w skład aglomeracji
-  - granica aglomeracji
-  - granica administracyjna gminy
-  - oznaczenie granicy Obszaru Natura 2000 OSTOJA NAD BARYCZĄ (PLH020041) oraz Parku Krajobrazowego DOLINA BARYCZY
-  - oznaczenie granicy Obszaru Natura 2000 DOLINA B BARYCZY (PLB 020001)





## UZASADNIENIE

Na potrzeby zidentyfikowania potrzeb w zakresie uporządkowania gospodarki ściekowej oraz uszeregowania ich realizacji w taki sposób, aby wywiązać się z zobowiązań traktatowych zawartych w dyrektywie Nr 91/21/EWG z 21 maja 1991 r. dotyczącej oczyszczania ścieków komunalnych, utworzono Krajowy Program Oczyszczania Ścieków Komunalnych (KPOŚK). KPOŚK stanowi wykaz aglomeracji, które muszą zostać wyposażone w systemy kanalizacji zbiorczej i oczyszczalnie ścieków.

Aglomeracja Krośnice została utworzona rozporządzeniem nr 5 z dnia 20 września 2005 r. (Dz. Urz. Woj. Doln. Nr 198, poz. 3339) zmienionym rozporządzeniem z dnia 7 maja 2007 r (Dz. Urz. Woj. Doln. Nr 116, poz. 1525).

Przedmiotowe rozporządzenie zostało zastąpione uchwałą Nr XVII/456/15 Sejmiku Województwa Dolnośląskiego z dnia 30 grudnia 2015 r. w sprawie wyznaczenia Aglomeracji Krośnice (Dz. Urz. Woj. Doln. z dnia 12 stycznia 2016 r., poz. 164). Zgodnie z treścią ww. uchwały sejmiku w skład aglomeracji wchodzi następujące miejscowości z terenu gminy Krośnice: Wierzchowice, Dąbrowa, Wąbnice, Świebodów, Dziewiętlin, Police , część miejscowości Czarnogoździce oraz część miejscowości Krośnice. Równoważna liczba mieszkańców aglomeracji to 4257.

Aglomeracja Krośnice charakteryzuje się równoważną liczbą mieszkańców (RLM) na poziomie ponad 2000 i jest wyposażona w systemy kanalizacji zbiorczej dla ścieków komunalnych. Spełnia zatem wymogi określone w art. 86 ust. 1 ustawy Prawo wodne

Zgodnie z art. 565 ust. 2 ustawy Prawo wodne wszystkie dotychczasowe uchwały sejmiku wyznaczające aglomeracje zachowują moc nie dłużej niż do dnia 31 grudnia 2020 r. W związku z tym wystąpiła potrzeba podjęcia stosownej uchwały i wyznaczenia nowej Aglomeracji Krośnice, ze szczególnym uwzględnieniem aktualizacji RLM, wskaźnika koncentracji oraz planowanych inwestycji.

Na mocy ustawy Prawo wodne, z dniem 1 stycznia 2018 r. kompetencje w zakresie wyznaczania oraz zmian obszaru i granic aglomeracji przejęły samorządy gminne. W myśl art. 87 ust. 1, 2 i 3 ww. ustawy wyznaczenie aglomeracji następuje w drodze uchwały rady gminy.

Weryfikując zgodnie z art. 92 ustawy Prawo wodne wielkość, obszar i granice Aglomeracji Krośnice w celu jej ponownego wyznaczenia nie dokonano radykalnych zmian w stosunku do granic wyznaczonych dotychczas obowiązującą uchwałą Sejmiku Województwa Dolnośląskiego.

Nowym wyłączeniom podlegały tylko i wyłącznie zabudowania znajdujące się w obszarach nieskanalizowanych o charakterze zabudowy rozproszonej. Z obszaru aglomeracji wykluczono również część zabudowań obsługiwanych przez przydomowe oczyszczalnie ścieków, które zlokalizowane są przy wyznaczonej granicy aglomeracji.

Po weryfikacji wyznaczona została równoważna liczba mieszkańców (RLM) dla Aglomeracji Krośnice, która wynosi **4136**.

Na terenie aglomeracji funkcjonuje 1 oczyszczalnia ścieków zlokalizowana w miejscowości Krośnice, przy ul. Wesołej. Jest to oczyszczalnia biologiczna spełniająca standardy odprowadzanych ścieków o przepustowości  $Q_{dśr} = 620 \text{ m}^3/\text{d}$ . Odbiornikiem ścieków oczyszczonych jest rzeka Rów Sc-3 w km 2+500, Stopień skanalizowania Aglomeracji Krośnice po zrealizowaniu inwestycji rozbudowy sieci kanalizacji sanitarnej w ul. Sadowniczej w miejscowości Wierzchowice pozwoli spełnić wymóg wyposażenia aglomeracji o RLM > 2 000 w sieć kanalizacyjną co najmniej na poziomie 98%.

Opis planu Aglomeracji Krośnice stanowi załącznik nr 1 do niniejszej uchwały.

Zgodnie z rozporządzeniem w sprawie sposobu wyznaczania obszaru i granic aglomeracji z dnia 27 lipca 2018 r. obszar i granice Aglomeracji Krośnice zostały przedstawione na mapie w skali 1:10.000 stanowiącej załącznik nr 2 do niniejszej uchwały.

Zgodnie z art. 87 ust. 1 Prawa wodnego projekt przedmiotowej uchwały został pozytywnie uzgodniony przez Regionalnego Dyrektora Ochrony Środowiska we Wrocławiu (postanowienie znak: WPN.600.224.2020.KR z dnia 1 grudnia 2020 r.) oraz Państwowe Gospodarstwo Wodne Wody Polskie

(postanowienie Dyrektora Zarządu Zlewni w Lesznie znak: WR.ZZŚ.2.417.19.2020.AS z dnia 24 listopada 2020 r.).

Mając powyższe na względzie podjęcie niniejszej uchwały jest uzasadnione.