



**Miejscowy plan zagospodarowania przestrzennego  
na terenie Gminy Krośnice, w miejscowości  
Bukowice, dla działki nr ewid. 8.**

**RADA GMINY KROŚNICE**  
ul. Sportowa 4  
56-320 KROŚNICE  
tel. 38-46-014

załącznik nr 1  
do uchwały nr XIII / 99/08  
Rady Gminy Krośnice  
z dnia **23 kwietnia** 2008r.

**LEGENDA:**

**OZNACZENIA OGÓLNE**

- granica obszaru objętego planem
- linia rozgraniczająca tereny o różnym przeznaczeniu i różnych zasadach zagospodarowania
- nieprzekraczalna linia zabudowy

**SYMBOLE OKREŚLAJĄCE PRZEZNACZENIE TERENÓW**

- UT** teren usług turystyki
- KDW** teren drogi wewnętrznej

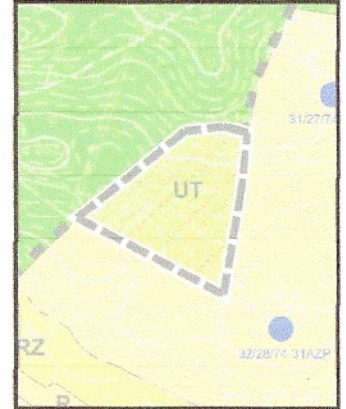
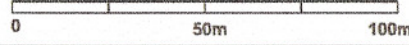
**OZNACZENIA DOTYCZĄCE ŚRODOWISKA  
PRZYRODNICZEGO I KULTUROWEGO**

- granica strefy ochrony zabytków archeologicznych

**OZNACZENIA POMOCNICZE, NIE BĘDĄCE  
OBOWIĄZUJĄCYMI USTALENIAMI UCHWAŁY:**

- proponowany podział geodezyjny
- drogi gminne

**SKALA 1:1000**

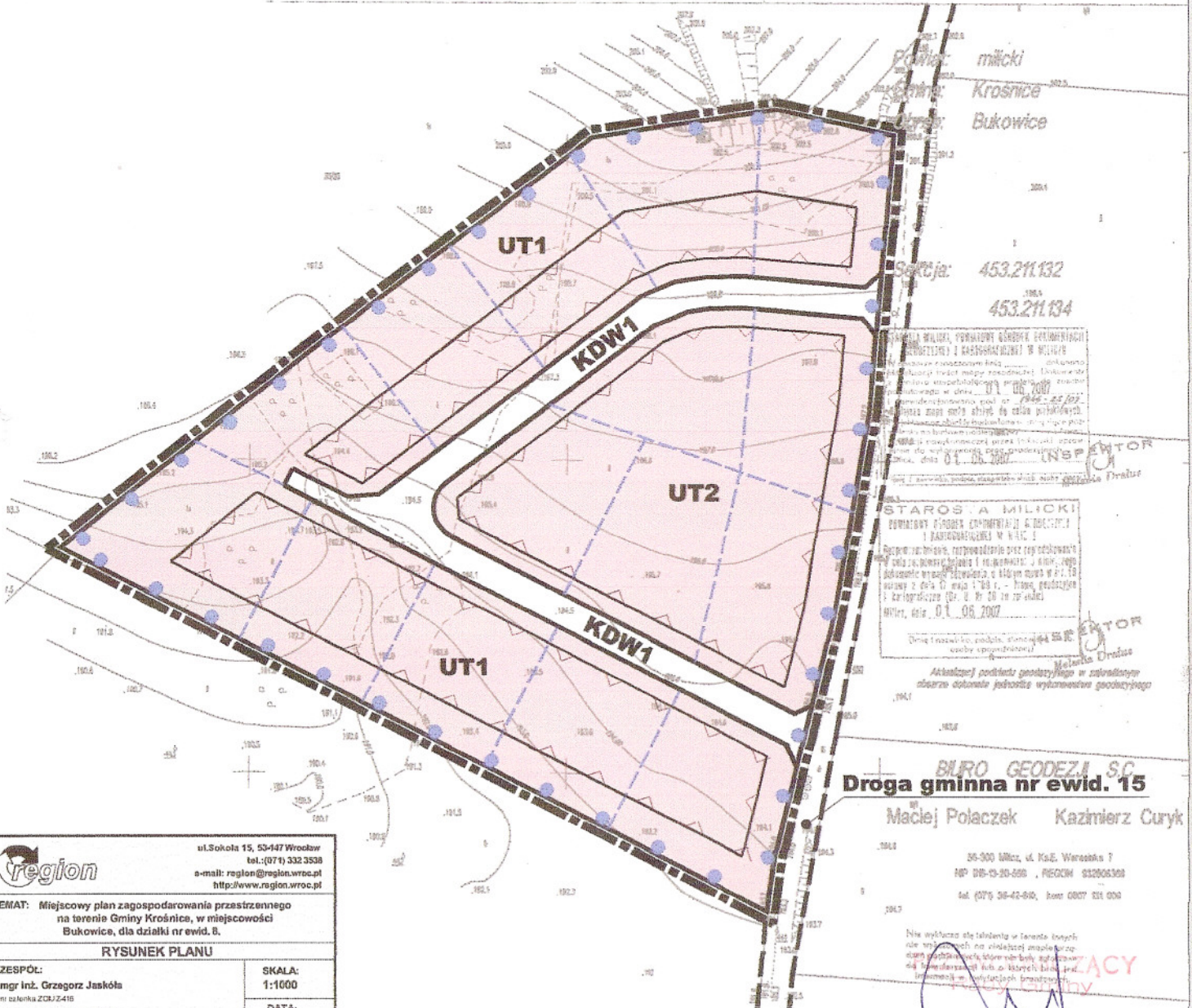


WYRYS ZE STUDIUM UWARUNKOWAŃ I KIERUNKÓW  
ZAGOSPODAROWANIA PRZESTRZENNEGO  
GMINY KROŚNICE

**A SYTUACYJNO - WYSOKOŚCIOWA**

skala : 1000

**MAPA DO CELÓW PROJEKTOWYCH**



WYKONANIE WYKRESU, POROZUMIENIE OBRÓBKĄ, POKRYCIAMI  
KONTURAMI I ZAGOSPODAROWANIEM W MIEJSCOWOŚCI  
Bukowice, miejscowość w granicach administracyjnych  
Gminy Krośnice, powiat wrocławski, woj. dolnośląski  
Zamówienie nr 100/08  
Wykonanie w dniu 01.06.2008  
Wzrost 01.06.2008

**STAROSTA MŁICKI**  
POWATOWY OFICER KONTROLI I OCHRONY  
I KARTOGRAFICZNY W M.Ł. 1  
Zgodnie z art. 17 ust. 1 pkt 1) rozporządzenia z dnia 22.07.2007 r. w sprawie sposobu sporządzania i warunków wydawania mapy w skali 1:1000, - branża geodezyjna i kartograficzna (Dz. U. Nr 20 z dnia 20.02.2007)

**BIURO GEODEZJI S.C.**  
Droga gminna nr ewid. 15  
Maciej Polaczek Kazimierz Curyk  
36-300 Młecz, ul. Kościelna 7  
NIP 68-23-20-650, REGON 142063308  
tel. (071) 36-42-640, fax 0807 334 000

**region**  
ul. Sokółka 15, 53-147 Wrocław  
tel.: (071) 332 3538  
e-mail: region@region.wroc.pl  
http://www.region.wroc.pl

**TEMAT:** Miejscowy plan zagospodarowania przestrzennego na terenie Gminy Krośnice, w miejscowości Bukowice, dla działki nr ewid. 8.

**RYСУNEK PLANU**

<b>ZESPÓŁ:</b> mgr inż. Grzegorz Jaskóła nr zał. 2007/2416	<b>SKALA:</b> 1:1000
mgr inż. Anna Ziłkowska	<b>DATA:</b> 2008

Niniejszy wydział jest wydziałem w terenie. Inne dane nie zostały uwzględnione. Wydział jest wydziałem w terenie. Inne dane nie zostały uwzględnione. Wydział jest wydziałem w terenie. Inne dane nie zostały uwzględnione.

**Władysław Kłaczny**