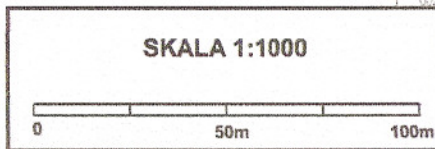
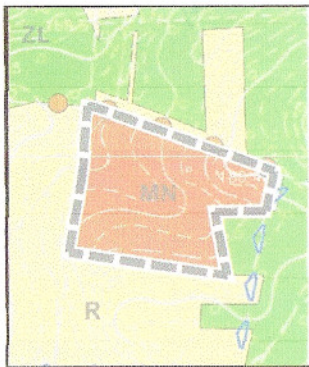




Miejscowy plan zagospodarowania przestrzennego na terenie Gminy Krośnice, w miejscowości Łazy Wielkie, dla działki nr ewid. 49/9.

załącznik nr 1
do uchwały nr XIII /101/08
Rady Gminy Krośnice
z dnia **23 kwietnia** 2008r.

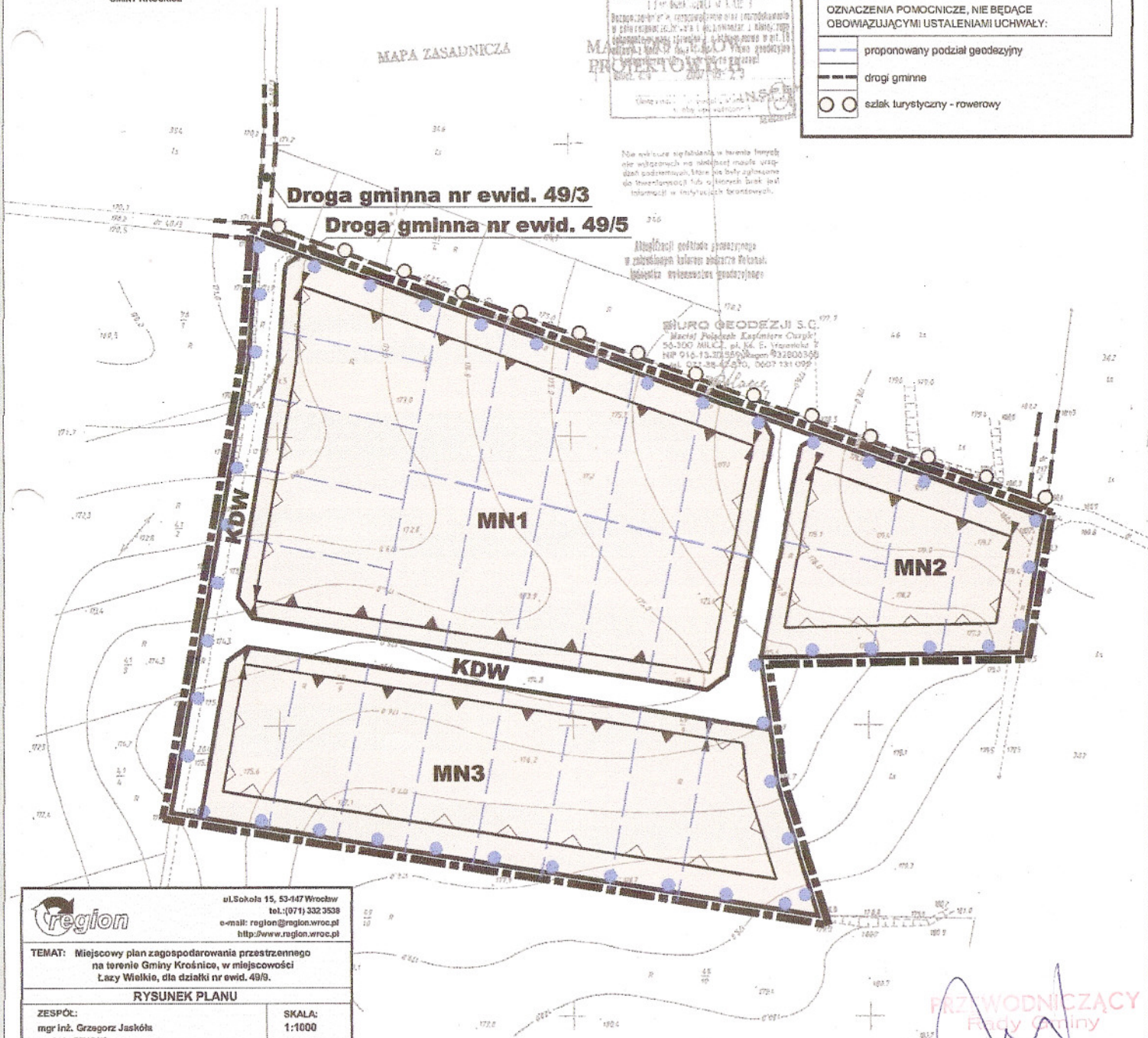


RADA GMINY KROŚNICE
ul. Sportowa 4
56-320 KROŚNICE
tel. 38-46-014

WYRYS ZE STUDIUM UWARUNKOWAŃ I KIERUNKÓW
ZAGOSPODAROWANIA PRZESTRZENNEGO
GMINY KROŚNICE

LEGENDA:

OZNACZENIA OGÓLNE	
	granica obszaru objętego planem
	linie rozgraniczające tereny o różnym przeznaczeniu i różnych zasadach zagospodarowania
	nieprzekraczalna linia zabudowy
	obowiązująca linia zabudowy
	miejsca zmiany typu linii zabudowy
SYMBOLE OKREŚLAJĄCE PRZEZNACZENIE TERENÓW	
MN	teren zabudowy mieszkaniowej jednorodzinnej
KDW	teren drogi wewnętrznej
OZNACZENIA DOTYCZĄCE ŚRODOWISKA PRZYRODNICZEGO I KULTUROWEGO	
	granica strefy ochrony zabytków archeologicznych
OZNACZENIA POMOCNICZE, NIE BĄDĄCE OBOWIAZUJĄCYMI USTALENIAMI UCHWAŁY:	
	proponowany podział geodezyjny
	drogi gminne
	szlak turystyczny - rowerowy



region
ul. Sokoła 15, 53-047 Wrocław
tel.: (071) 332 3538
e-mail: region@region.wroc.pl
http://www.region.wroc.pl

TEMAT: Miejscowy plan zagospodarowania przestrzennego na terenie Gminy Krośnice, w miejscowości Łazy Wielkie, dla działki nr ewid. 49/9.

RYSUNEK PLANU

ZESPÓŁ: mgr inż. Grzegorz Jaskóła r/członkini ZOUZ-416	SKALA: 1:1000
mgr inż. Anna Ziółkowska	DATA: 2008

PRZEWODNICZĄCY
Rady Gminy
Władysław Kucznik