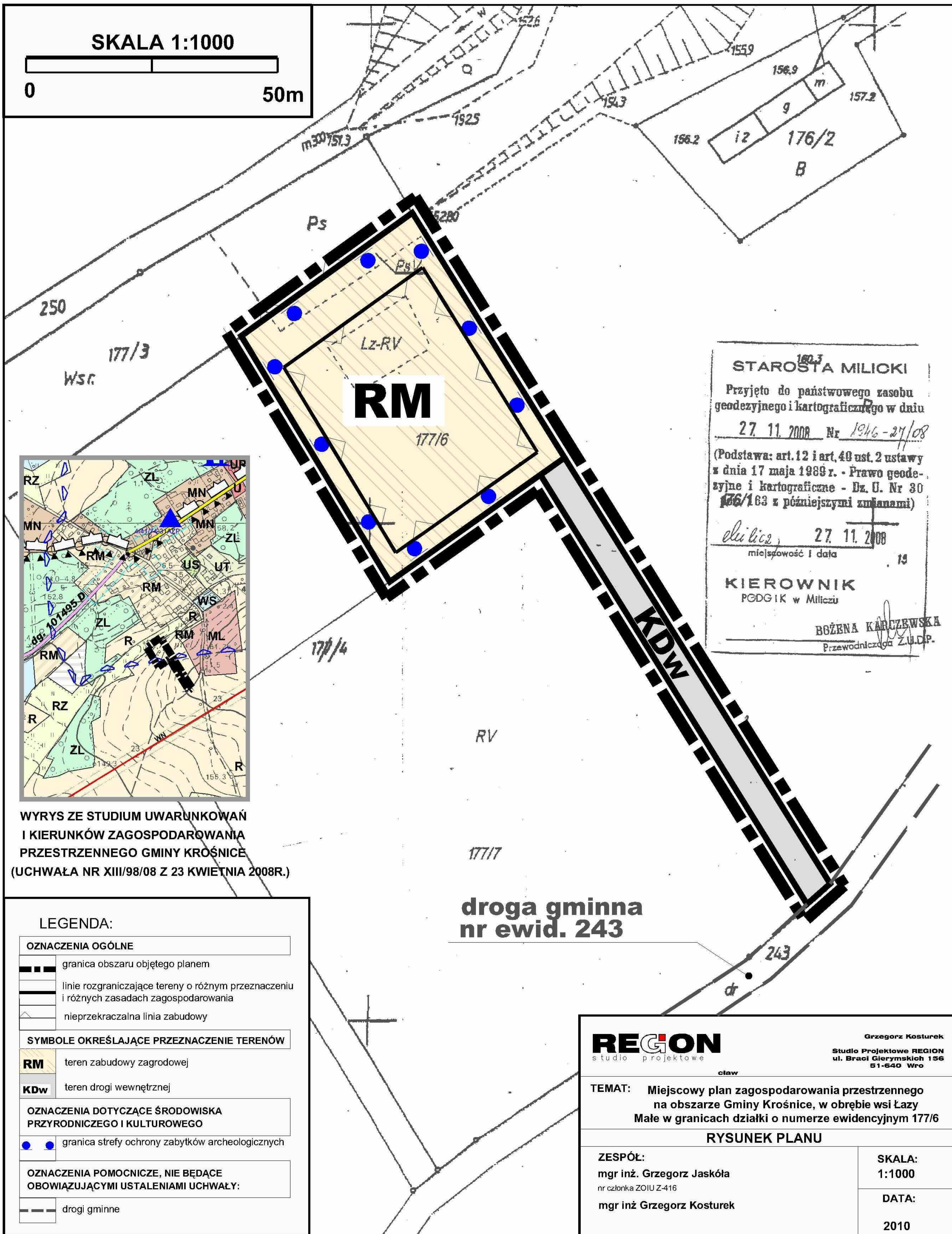
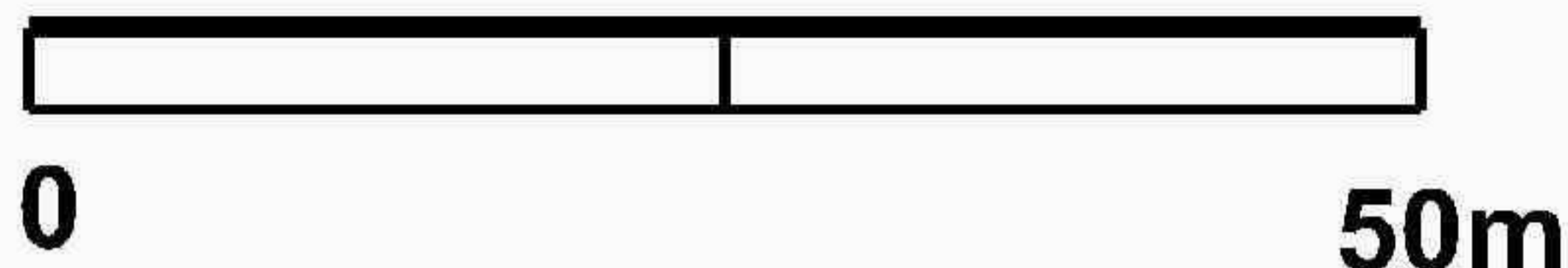


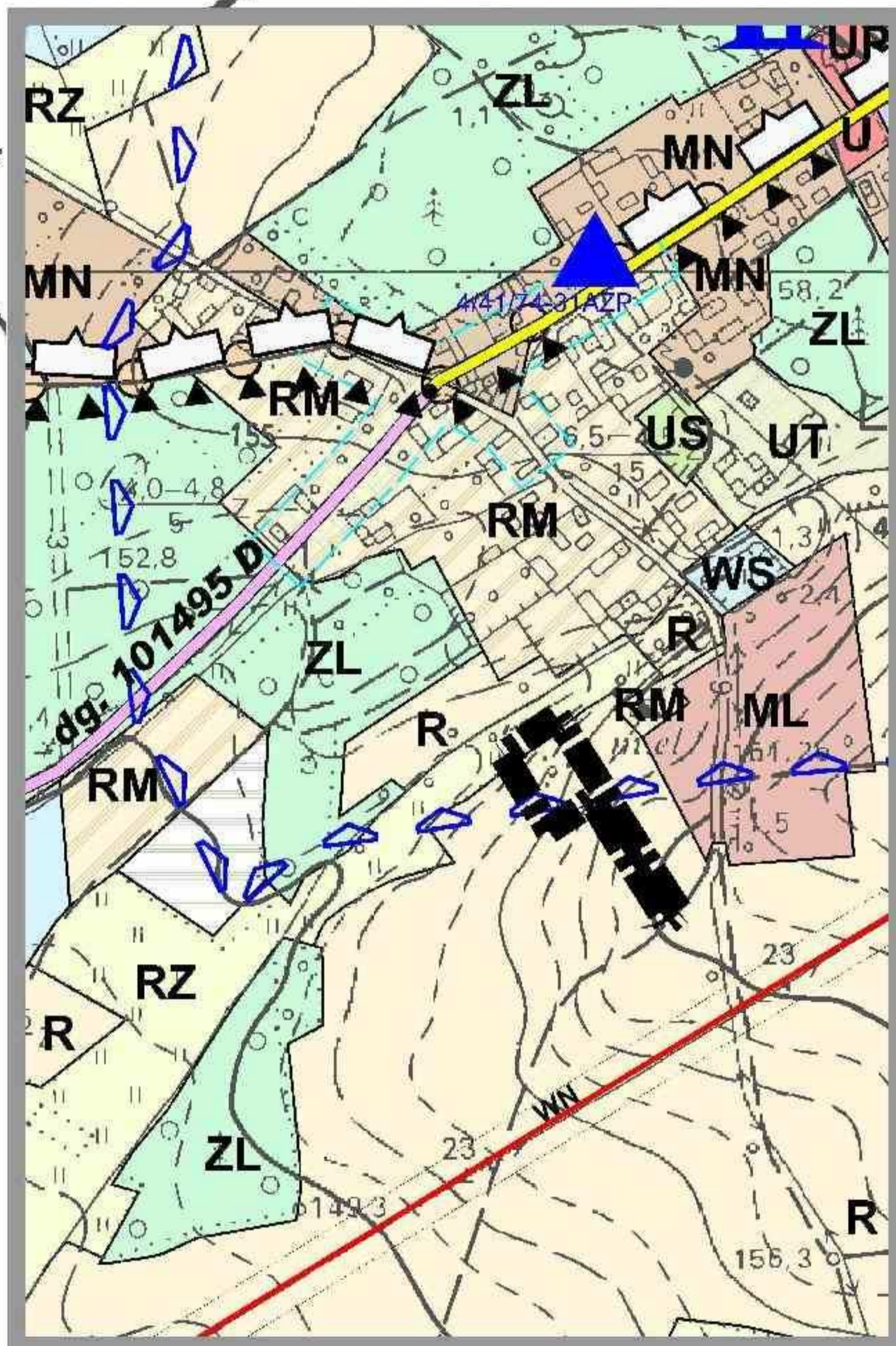
**Miejscowy plan zagospodarowania przestrzennego
na obszarze Gminy Krośnice, w obrębie wsi Łazy
Małe w granicach działki o numerze ewidencyjnym 177/6**

załącznik nr 1
do uchwały nr
Rady Gminy Krośnice
z dnia 4 sierpnia 2010r.

SKALA 1:1000



STAROSTA MILICKI
Przyjęto do państwowego zasobu
geodezyjnego i kartograficznego w dniu
27. 11. 2008 Nr 1946-27/08
(Podstawa: art. 12 i art. 49 ust. 2 ustawy
z dnia 17 maja 1989 r. - Prawo geode-
zyjne i kartograficzne - Dz. U. Nr 30
136/163 z późniejszymi zmianami)
Milicz, 27. 11. 2008
miejscowość i data 19
KIEROWNIK
PGDG IK w Miliczu
BOŻENA KARCIZEWSKA
Przewodnicząca Z.U.D.P.



WYRYS ZE STUDIUM UWARUNKWAŃ
I KIERUNKÓW ZAGOSPODAROWANIA
PRZESTRZENNEGO GMINY KROŚNICE
(UCHWAŁA NR XIII/98/08 Z 23 KWIETNIA 2008R.)

**droga gminna
nr ewid. 243**

LEGENDA:

- OZNACZENIA OGÓLNE**
- granica obszaru objętego planem
 - linie rozgraniczające tereny o różnym przeznaczeniu i różnych zasadach zagospodarowania
 - nieprzekraczalna linia zabudowy
- SYMBOLE OKREŚLAJĄCE PRZEZNACZENIE TERENÓW**
- RM** teren zabudowy zagrodowej
 - KDw** teren drogi wewnętrznej
- OZNACZENIA DOTYCZĄCE ŚRODOWISKA PRZYRODNICZEGO I KULTUROWEGO**
- granica strefy ochrony zabytków archeologicznych
- OZNACZENIA POMOCNICZE, NIE BĘDĄCE OBOWIĄZUJĄCYMI USTALENIAMI UCHWAŁY:**
- drogi gminne

REGION
studio projektowe

Grzegorz Kosturek
Studio Projektowe REGION
ul. Braci Giermyskich 156
51-640 Wro

TEMAT: Miejscowy plan zagospodarowania przestrzennego
na obszarze Gminy Krośnice, w obrębie wsi Łazy
Małe w granicach działki o numerze ewidencyjnym 177/6

RYSUNEK PLANU

ZESPÓŁ:
mgr inż. Grzegorz Jaskóła
nr członka ZOIU Z-416
mgr inż. Grzegorz Kosturek

SKALA:
1:1000
DATA:
2010