

**UCHWAŁA NR XVIII/104/2016  
RADY GMINY KROŚNICE**

z dnia 16 marca 2016 r.

**w sprawie zatwierdzenia Planu Odnowy Miejscowości wsi Bukowice na lata 2016-2023**

Na podstawie art. 18 ust. 2 pkt 6 ustawy z dnia 8 marca 1990 r. o samorządzie gminnym (tekst jedn. Dz. U. z 2015 r., poz.1515 z późn. zm.) oraz § 10 ust. 2 pkt 2 lit. b rozporządzenia Ministra Rolnictwa i Rozwoju Wsi z dnia 14 lutego 2008 r. w sprawie szczegółowych warunków i trybu przyznawania pomocy finansowej w ramach działania „Odnowa i rozwój wsi” objętego Programem Rozwoju Obszarów Wiejskich na lata 2007-2013 (Dz. U. z 2013 r., poz. 501 z późn. zm.) uchwała się, co następuje:

**§ 1.** Zatwierdza się **Plan Odnowy Miejscowości wsi Bukowice na lata 2016-2023** przyjęty uchwałami: nr 1/2016 zebrania wiejskiego sołectwa Bukowice I z dnia 25 lutego 2016 r. i nr 1/2016 zebrania wiejskiego sołectwa Bukowice II z dnia 7 marca 2016 r., stanowiący załącznik do niniejszej uchwały.

**§ 2.** Wykonanie uchwały powierza się Wójtowi Gminy Krośnice.

**§ 3.** Uchwała wchodzi w życie z dniem podjęcia.

Przewodniczący Rady Gminy  
Krośnice

**Piotr Morawek**

# Plan odnowy miejscowości wsi Bukowice.



**Opracowany przez mieszkańców wsi Bukowice.**

**Bukowice 2016r.**

## Spis treści.

1. Charakterystyka miejscowości, w której realizowana będzie operacja
  - 1.1 Położenie miejscowości, przynależność administracyjna, powierzchnia, liczba ludności.
  - 1.2 Historia miejscowości.
  - 1.3 Przestrzenna struktura miejscowości.
2. Zasoby służące odnowie miejscowości.
  - 2.1 Zasoby przyrodnicze oraz dziedzictwo kulturowe.
  - 2.2 Obiekty i tereny.
  - 2.3 Infrastruktura społeczna.
  - 2.4 Infrastruktura techniczna.
  - 2.5 Gospodarka i rolnictwo.
  - 2.6 Kapitał społeczny i ludzki.
3. Ocena mocnych i słabych stron miejscowości, w której realizowana będzie operacja.
4. Opis planowanych zadań inwestycyjnych na lata 2016-2023.
5. Opis i charakterystyka obszarów o szczególnym znaczeniu dla zaspokojenia potrzeb mieszkańców, sprzyjających nawiązywaniu kontaktów społecznych ze względu na ich położenie oraz cechy funkcjonalno – przestrzenne, w szczególności poprzez odnawianie lub budowę placów parkingowych, chodników lub oświetlenia ulicznego.
6. Opis i wizualizacja zadania pn. Przebudowa drogi gminnej – ulicy Topolowej
7. Opis i wizualizacja zadania pn. Kompleksowa modernizacja energetyczna Domu Kultury w Bukowicach
8. Opis i wizualizacja zadania pn Modernizacja Domu Kultury w Bukowicach
9. Mapa ewidencyjna miejscowości wraz z umiejscowieniem planowanych inwestycji.

# 1. Charakterystyka miejscowości w której realizowana będzie operacja

## 1.1 Położenie miejscowości, przynależność administracyjna, powierzchnia, liczba ludności

Wieś Bukowice (51° 23' 43" N, 17° 21' 22" E) położona jest w północnej części województwa dolnośląskiego, na terenie powiatu milickiego, w południowej części gminy Krośnice. Od południowego-wschodu graniczy z powiatem oleśnickim, a od południowego-zachodu z powiatem trzebnickim. Wieś geograficznie położona jest na granicy Wzgórz Krośnickich i Wzgórz Twardogórskich (leżących w obrębie Wzgórz Trzebnickich) oraz Kotliny Milickiej wchodzącej w skład Doliny Baryczy. Bukowice położone są 141-175 m n.p.m. oraz są jedną z najdłuższych polskich miejscowości, ciągną się bowiem na przestrzeni 6,5 kilometra.



Miejscowość Bukowice jest drugą pod względem ilości mieszkańców wsią w gminie. Zamieszkuje ją ok. 1613 mieszkańców, co stanowi ok. 20 % ogółu mieszkańców gminy Krośnice. Obręb Bukowice zajmuje teren

o powierzchni 2290 Ha.

Przez Bukowice przebiega linia kolejowa Oleśnica-Krotoszyn, skąd można dojechać pociągiem do Milicza, Oleśnicy, Krotoszyna, Ostrowa Wielkopolskiego, Łodzi i Wrocławia. Ponadto posiada połączenia autobusowe z Miliczem, Wrocławiem, Trzebnicą i Twardogórą. Wieś usytuowana jest centralnie na terenie gminy oraz stanowi miejsce przecinania się gminnych szlaków komunikacyjnych i układów transportowych rangi regionalnej oraz krajowej z połączeniami międzynarodowymi. Sieć dróg powiatowych i gminnych jest rozbudowana, jednakże stan techniczny większości z nich nie odpowiada parametrom i standardom wynikającym z przepisów dotyczących dróg jak i oczekiwanej ich jakości przez użytkowników.

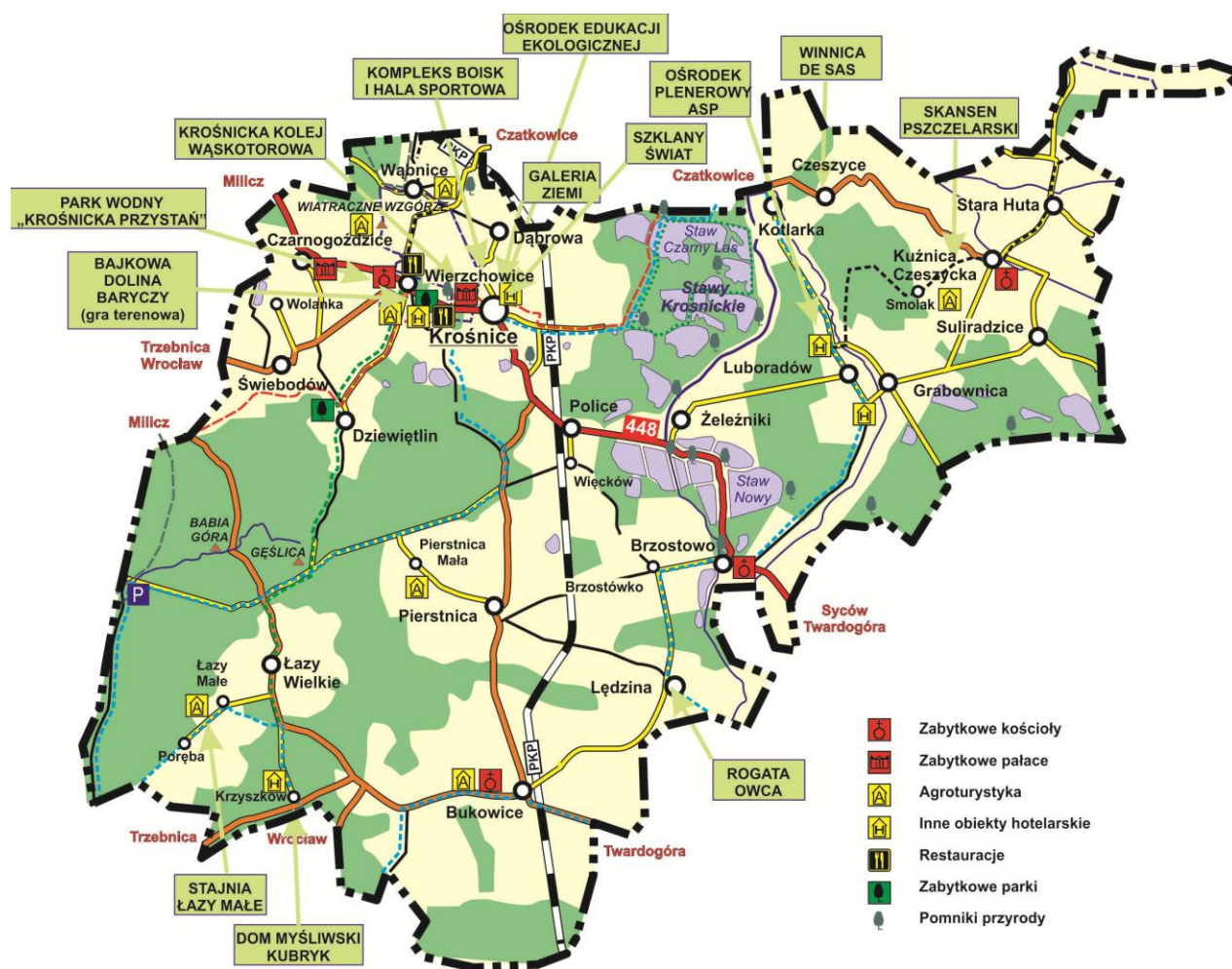
Wschodnia część wsi (od linii kolejowej Oleśnica-Krotoszyn) leży w obrębie Parku Krajobrazowego „Dolina Baryczy” utworzonego w 1996 roku w celu zachowania wartości krajobrazowych (wielkie kompleksy leśne i stawowe), przyrodniczych (ostoja zwierzyny leśnej, ptactwa wodnego, którego stwierdzono tu ponad 280 gatunków, w tym 169 lęgowych. Do najcenniejszych gatunków należą: czapla purpurowa, bocian czarny, perkoz rdzawo-szyi, żuraw i drapieżny orzeł bielik) i historyczno-kulturowych. Ponadto wieś otoczona jest kompleksami leśnymi (buczynami i lasami sosnowo-świerkowymi).

W pobliżu nie zlokalizowano uciążliwego przemysłu, czego efektem jest bardzo czyste powietrze i specyficzny mikroklimat. W związku z powyższym, jedną z wielu szans rozwoju wsi jest agroturystyka, rozwój rolnictwa ekologicznego (na ugorach pozostałych po zlikwidowanym PGR-ze), rozwój usług i infrastruktury na potrzeby turystów oraz istniejących zakładów przemysłu drzewnego.

Przez Bukowice przebiega najdłuższy szlak rowerowy (niebieski) gminy o nazwie Wielka Pętla Wzgórz Krośnickich łączący ze sobą najciekawsze miejsca w gminie. Pozwala zapoznać się z pełnią krajobrazów ziemi krośnickiej, a w szczególności z malowniczymi, zalesionymi Wzgórzami Krośnickimi – pasmem morenowych wzgórz, zaliczanych do Wału Trzebnickiego. Szlak w większości prowadzi szosami o małym natężeniu ruchu i utwardzonymi drogami leśnymi. Przez miejscowość także przechodzi Szlak Konny Doliny Baryczy liczący 140km, od Przygodziczek w powiecie ostrowskim do Sułowa. Szlak ma być wydłużony do 270km w kierunku Żmigrodu i połączony z systemem szlaków jeździeckich w rejonie Obornik Śląskich i Trzebnicy.

Miejscowość posiada również zaplecze edukacyjne (Zespół Szkół Szkoła Podstawowa i Gimnazjum im. Piastów Śląskich), kulturalne (Dom Kultury), sakralne (Kościół parafialny p.w. Wniebowzięcia N.M.P.), ośrodek zdrowia, aptekę, punkt pocztowy, lecznicę dla zwierząt, punkt obsługi klienta Banku Spółdzielczego, boiska sportowe (gminne i szkolne), place zabaw (2 gminne, 1 przy szkole), przystanki autobusowe, 3 zakłady fryzjerskie, 2 zakłady pogrzebowe, kwaciarnię i sklepy wielobranżowe. Wieś Bukowice tworzy 2 sołectwa: Bukowice I i Bukowice II.

## Mapa Gminy Krośnice



### 1.2 Historia miejscowości

Układ przestrzenny wsi Bukowice to niezwykle rozciągnięta ulicówka (łańcuchówka) z rodzajem owalnego nawisła w pobliżu kościoła i podobnym rozwidleniu dróg w części wschodniej. To typowa wieś leśno-łanowa ciągnąca się po obydwu stronach ulic – Wrocławskiej, Jesionowej i Milickiej na długości 6,5 km. Jest najdłuższą wsią gminy Krośnice, jak i całej Doliny Baryczy. Zachowane są również pierwsze zapisy dotyczące miejscowości pochodzą z XII w. Dawne nazwy miejscowości to m. in.: Bukowicz do XIVw. Vrowinwalde, Franwinfelde, Frauenwalde, Bukowitz, Bukowitsche, Frauenwalden (Nider i Ober) do 1945r.oraz Bukowice po 1945r.

Do 1810 roku wieś należała do dóbr klasztoru cysterek w Trzebnicy w granicach księstwa oleśnickiego, a do lat 50. wchodziła w skład powiatu trzebnickiego. Do 1945 roku zamieszkała była przez ludność niemiecką (w języku niemieckim nazwa wsi brzmiała „Frauenwalden”). Natomiast po wojnie przesiedlono tu ludność z Kresów Wschodnich (z okolic Lwowa, Łucka, Rumna i



Wołunia), południowo-wschodniej Polski (z okolic Tarnowa, Przemyśla i Rzeszowa) oraz Polski centralnej (z okolic Wielunia, Częstochowy i Łodzi). W miejscowości znajduje się klasycystyczny kościół parafialny p.w. Wniebowzięcia N.M.P. z lat 1803-1806. W 1946r. duszpasterstwo parafii objęli Salezjanie. W 1965r. kościół otrzymał nową polichromię, którą wykonał prof. J. Molga z Warszawy. We wnętrzu kościoła znajdują się organy dzwoneczkowe, ufundowane przez Polonię niemiecką. W zachodniej części wsi znajduje się także poniemiecki cmentarz ewangelicki (odnowiony przez współczesnych mieszkańców). Powstał ok. poł. XIX w., a powiększono go po 1900r. Zachowało się ok. 70 mogił z obramieniami. Najstarszy zachowany nagrobek Adolpha Kusch z lat 1850-74.

### 1.3 Przestrzenna struktura miejscowości

Wieś ma wyraźnie widoczny, zachowany średniowieczny układ drożny (wieś łańcuchowa tzw. łańcuchówka) ciągnący się wzdłuż trzech ulic (Jesionowa, Wrocławska, Milicka) na długości 6,5 km.

Dominującą przestrzennie budowlą w miejscowości jest bryła kościoła (wieża kościoła) znajdująca się w centrum miejscowości. Układ osadniczy wsi jest ulicowy, z obustronnie zlokalizowaną zabudową (wybitnie długi łańcuch osadniczy).

Miejscowość ta ma zróżnicowany krajobraz rolniczy z dużym udziałem roślinności naturalnej, zadrzewień i zabagnień. Bukowice posiadają prawnie uregulowany plan

zagospodarowania przestrzennego. W miejscowym planie zagospodarowania przestrzennego obrębu Bukowice w granicach Parku Krajobrazowego „Dolina Baryczy”, znajdują się fragmenty obszaru, wskazane na potrzeby rozwojowe wsi, nie kolidujące z warunkami ochrony parku krajobrazowego.

Opracowując Plan Zagospodarowania Przestrzennego wyznaczono dominantę architektoniczną, którą stanowi wieża kościoła, zgodnie z oznaczeniem na rysunku planu. Zakazuje się wznoszenia obiektów mogących wysokością lub gabarytami pozbawiać wieżę dominującego charakteru w panoramie miejscowości. Ustanowiono, iż wszystkie nowe inwestycje, przebudowy, rozbudowy, remonty, zmiany funkcji, podziały działek, obiektów figurujących w wykazie zabytków na tym terenie należy uzgadniać z właściwymi Służbami Ochrony Zabytków.

Ponadto w Planie dokonano zapisów, iż nową zabudowę należy dostosowywać do historycznej kompozycji przestrzenno-architektonicznej w zakresie lokalizacji, skali, bryły, formy architektonicznej i stosowanych materiałów oraz nawiązywać do lokalnej tradycji architektonicznej. Ponadto formę nowych i modernizowanych obiektów należy dostosować do wysokości dachu, układu kalenicy, poziomu posadowienia parteru, formy i wysokości ogrodzenia. Wysokość nowej i modernizowanej zabudowy nie może przekroczyć dwóch kondygnacji naziemnych, to jest parter i poddasze użytkowe i nie więcej niż 9 m licząc od posadowienia budynku do kalenicy dachu. Dachy strome, o symetrycznych połaciach, pokryte dachówką lub materiałem imitującym dachówkę, kąt nachylenia połaci dachowych wynosić ma od 35° do 55°.

Wyznaczono również aleje i szpalery o znaczeniu krajobrazowym zgodnie z oznaczeniem na rysunku planu, których utrzymanie polegać ma na konserwacji istniejących drzew i uzupełnianiu ubytków w uzgodnieniu z Wojewódzkim Konserwatorem Zabytków oraz Wojewódzkim Konserwatorem Przyrody. Ochronie i utrzymaniu podlegają istniejące układy dróg, miedz, zadrzewień śródpolnych, alei, szpalerów, cieków wodnych, grobli i stawów.

Obecny wygląd miejscowości:

- Występuje zróżnicowanie starej i nowej zabudowy;
- W zabudowie przeważają budynki jednorodzinne, jednopiętrowe lub parterowe;
- Znajduje się kilka budynków mieszkalnych wielorodzinnych:
  - osiedle po byłym PGR-ze, - budynek byłego GS-u;
  - budynki SKR (Spółdzielnie Kółek Rolniczych);



- osiedle na ulicy Milickiej oraz Kubryckiej (dwurodzinne, wykupione od Nadleśnictwa Milicz);
- Istnieją budynki gospodarcze, magazynowe i biurowe po byłym PGR-ze;
- Wszystkie budynki mieszkalne są murowane;
- Można zauważyć stały wzrost liczby nowych domów jednorodzinnych, budowanych przez mieszkańców Bukowic oraz mieszkańców Wrocławia;
- Istnieje kilkadziesiąt działek rekreacyjnych oraz wybudowanych domków letniskowych wraz z infrastrukturą techniczną, dostosowanych do pobytu letniego lub całorocznego; w okresie letnim wypoczywa ok. 200 osób;
- Wieś Bukowice staje się znaną i lubianą miejscowością wypoczynkową dla mieszkańców Wrocławia, którzy chętnie przebywają tu w okresie letnim i podczas weekendów;
- Stale poprawia się dbałość o estetykę oraz ład i porządek na posesjach:
  - znaczną większość posesji jest ogrodzona;
  - widoczne obszary posesji obsadzone są drzewkami i krzewami ozdobnymi oraz kwiatami.

## **2. Zasoby służące odnowie miejscowości**

### **2.1 Zasoby przyrodnicze oraz dziedzictwo kulturowe**

#### Zasoby przyrodnicze:

Wieś Bukowice położona jest w południowej części Parku Krajobrazowego „Dolina Baryczy”, w sąsiedztwie kompleksów leśnych oraz na obszarze Natura 2000. Park Krajobrazowy należy do terenów o szczególnych walorach ekologicznych, najcenniejszych przyrodniczo, zarówno w skali krajowej jak i międzynarodowej. Występuje tu prawna ochrona krajobrazu, roślin i zwierząt. Podstawy jego funkcjonowania to wielkie kompleksy leśne i stawowe będące naturalną ostoją zwierzyny leśnej i ptactwa wodnego. Występuje starodrzew m.in. w formie wiązów, dębów i lip. Występuje tu ponad 280 gatunków ptactwa wodnego, z czego 169 to gatunki lęgowe. Na terenie Parku Krajobrazowego występują m.in. rzadko spotykane łąbędzie nieme, swoje kolonie zakładają także mewy śmieszki, kaczki-krzyżówki, czernice, podgorzałki i krakwy. Nie brak perkozów, rybitw, czapli i kormoranów. W łąkach trzciny gniazduje liczna populacja bąka oraz błotniaka stawowego. Występują też ptaki zagrożone wyginięciem: bielik, kania ruda i rdzawa, a także bocian czarny. Dzięki dużym zbiornikom wodnym można obserwować przeloty dużych ptaków wodnych i błotnych, a także stada gęsi i żurawi. Ponadto na terenie Bukowic ustanowiono pomnik przyrody, którym jest jesion o obwodzie pnia wynoszącym ok. 4,5 m i wysokości ok. 30 m.


Teren miejscowości należy do dorzecza Baryczy. Cieki wodne spływają w kierunku wschodnim i północno-wschodnim, by ujść do Prądni, która z kolei uchodzi do Baryczy. Ze względu na ukształtowanie terenu występują liczne zastoiska, co umożliwia budowanie stawów. Ponadto część obszaru Bukowic znajduje się w zasięgu Głównego Zbiornika Wód Podziemnych GZWP nr 303 – Pradolina Barycz – Głogów (E).

Na terenie Bukowic występują głównie gleby bielcowe wytworzone z piasków pochodzenia wodnolodowcowego (przydatne do hodowli sosny) i gleby brunatne wytworzone na glinach pochodzenia polodowcowego (przydatne do hodowli buka). Występują również złoża kruszywa mineralnego (piaski i żwiry).

#### Dziedzictwo kulturowe:

Walory architektoniczne, zabytki oraz osobliwości kulturowe miejscowości reprezentują:

- Kościół parafialny p.w. Wniebowzięcia N.M.P., murowany, wzniesiony w latach 1803-1806;
- Budynek starej plebanii, murowany, wzniesiony w roku 1810;
- Stara stodoła, murowana, stojąca przy plebanii, wybudowana w roku 1810;
- Nowa plebania, budynek murowany, wzniesiony w roku 1915;
- Budynek dworca PKP, murowany z czerwonej cegły, wzniesiony w roku 1880;
- 16 budynków mieszkalnych, murowanych, wzniesionych w latach 1890-1915;
- Dawny cmentarz ewangelicki położony wśród zabudowy w zachodniej części wsi przy ul. Wrocławskiej o pow. ok. 0,2 ha, powstał w poł. XIX wieku, do dnia dzisiejszego zachowało się kilka starych nagrobków z niemieckimi napisami;
- Występuje kilka udokumentowanych



stanowisk archeologicznych dziś niewidocznych w terenie, lecz świadczących o osadnictwie na terenie Bukowic już w III w n.e.;

- Ślady osady z okresu wpływów rzymskich (III-IV w n.e.);
- Grób szkieletowy z tego samego okresu, co osada;
- Ze względu na tradycje związane z obróbką drewna i tartakiem, wieś określa się jako wioskę drewna, zdobią ją stylowe drewniane tabliczki.

## 2.2 Obiekty i tereny

Na terenie miejscowości ze środków SPO „Restrukturyzacja i modernizacja sektora żywnościowego obszarów wiejskich 2004-2006” zrealizowano następujące inwestycje:

- parking i ogrodzenie przy Domu Kultury
- plac zabaw na terenie szkoły oraz naprzeciwko cmentarza ewangelickiego
- modernizację boiska gminnego
- parking i skwer przy Zespole Szkół im. Piastów Śląskich



Ze środków w ramach działania „Odnowa i Rozwój wsi” objętego Programem Rozwoju Obszarów Wiejskich na lata 2007-2013 wybudowano boisko do piłki siatkowej i koszykowej przy Zespole Szkół.



W ramach dofinansowania ze środków Terenowego Funduszu Ochrony Gruntów Rolnych w 2007r. wykonano remont ul. Akacyjowej (drogę do cmentarza).

Ponadto na terenie miejscowości ze środków gminnych oraz środków funduszu sołeckiego wybudowano parking koło kościoła, skwer na skrzyżowaniu ulic: Jesionowej i Jabłoniowej, doposażono plac zabaw koło cmentarza ewangelickiego (urządzenia fitness, kosze, ławki, tablica ogłoszeń) wybudowano altanę drewnianą oraz zakupiono wyposażenie z Domu Kultury.

W 2014r., dzięki środkom finansowym pozyskanym z Programu Rozwoju Obszarów Wiejskich 2007-2013 w ramach działania „Wdrażanie lokalnych strategii rozwoju” wyznaczono w terenie szlak niebieski rowerowy „Wielka Pętla Wzgórz Krośnickich”, który przebiega przez Bukowice i łączy ze sobą najciekawsze miejsca w gminie. Łączna długość na terenie całej gminy Krośnice wynosi około 50km Szlak w większości prowadzi szosami o małym natężeniu ruchu i utwardzonymi drogami leśnymi.

Ponadto przez miejscowość także przechodzi Szlak Konny Doliny Baryczy liczący 140km, od Przygodziczek w powiecie ostrowskim do Sułowa.

### 2.3 Infrastruktura społeczna

Na terenie wsi zlokalizowane są:

\* Zespół Szkół - Szkoła Podstawowa i Gimnazjum im. Piastów Śląskich, do którego uczęszcza 318 uczniów. Dzieci i młodzież w czasie trwania zajęć lekcyjnych, jak i poza nimi posiadają możliwość korzystania z zasobów szkoły jakimi są: sala gimnastyczna, sprzęt sportowy, pracownie internetowe z dostępem do Internetu, biblioteka szkolna. Ponadto uczniowie mają możliwość korzystania z bogatej oferty kółek zainteresowań, m.in. SKS, zajęcia informatyczne, kółko biologiczne, plastyczne, dziennikarskie, teatralne, z języka niemieckiego i angielskiego oraz inne związane z przedmiotami szkolnymi. W szkole odbywają się zajęcia taekwondo oraz zajęcia sportowe dla młodzieży w ramach działań profilaktycznych Gminnej Komisji ds. Uzależnień. Przy Zespole Szkół działa drużyna zuchowa ZHP, PCK, klub tenisa stołowego „Orion”, oraz różne koła zainteresowań.




\* Dom Kultury w Bukowicach, w którym funkcjonuje biblioteka publiczna oraz działa chór „Ballada” posiada zaplecze kuchenne, sanitarne oraz salę. Organizowane są tu imprezy okolicznościowe, spotkania mieszkańców, występy artystyczne dla dzieci i młodzieży, itp. W



bibliotece publicznej często organizowane są zajęcia związane z książką oraz liczne konkursy czytelnicze i plastyczne. Ponadto w Domu Kultury organizowane są również zajęcia stałe dzieci, młodzieży i dorosłych (zajęcia plastyczne, taneczne i teatralne, ruchowe, gry i zabawy, kulinarne dla dzieci i młodzieży). W Domu Kultury działa również Koło Gospodyń Wiejskich (w zarządzie są przedstawiciele sołectw: Łędzina, Bukowice I i Bukowice II). Odbywają się tu również spotkania towarzyskie mieszkańców wsi.

\* Kościół Parafialny pod wezwaniem Wniebowzięcia N.M.P., w którym posługę duszpasterską sprawują księża salezjanie.



\* Remiza Strażacka – kwatera Ochotniczej Straży Pożarnej

## 2.4 Infrastruktura techniczna

1. Na terenie Bukowic w latach 2006-2008 ze środków Europejskiego Funduszu Rozwoju Regionalnego w ramach ZPORR wybudowana została oczyszczalnia ścieków oraz sieć kanalizacyjna o długości ok. 23 km. W sumie do sieci kanalizacyjnej włączono ok. 85% mieszkańców. Około 14 domów posiada przydomowe oczyszczalnie, a około 284 osoby korzystają ze zbiorników bezodpływowych. Ponadto ok. 99% mieszkańców miejscowości podłączonych jest do sieci wodociągowej.

2. Przez wieś przebiega magistrała gazociągowa. Wykonano również kilkanaście przyłączy na prywatne zlecenie mieszkańców.

3. Miejscowość posiada sieć energetyczną napowietrzną, poprowadzoną na słupach energetycznych żelbetowych. Wieś posiada częściowo oświetlenie uliczne.

4. Drogi powiatowe przebiegające przez miejscowość tj. 1450D (ul. Jesionowa i Wrocławska), 1451D (ul. Krośnicka i Mleczna), 1453D (ul. Złotowska), 1454D, 1455D (ul. Brzozowa) oraz część dróg gminnych, z których część posiada nawierzchnię utwardzoną.

5. Na terenie miejscowości znajdują się:

- stacja PKP;
- przystanki autobusowe;
- cmentarz parafialny;
- cmentarz ewangelicki;
- ośrodek zdrowia;
- lecznica dla zwierząt;
- apteka;
- punkt pocztowy;
- punkt obsługi klienta Banku Spółdzielczego;
- zakład masarski;
- 2 zakłady pogrzebowe;
- 3 zakłady fryzjerskie;
- zakład kosmetyczny;
- sklepy wielobranżowe;
- kwaciarnia;
- zakłady usługowe;
- firma „GREX”
- kilka prywatnych zakładów produkcyjno-handlowych.

## **2.5 Gospodarka i rolnictwo**

Do głównych gałęzi gospodarki i rolnictwa należą:

- hodowla ryb słodkowodnych (karpie, amurów);
- plantacje porzeczek czarnych, truskawek;
- uprawa kukurydzy;
- zakłady produkcyjno-usługowe;
- usługi agroturystyczne
- usługi transportowe;

- usługi rekreacyjno-wypoczynkowe;
- gospodarstwa ekologiczne.

Oprócz tego na terenie miejscowości swoją działalność gospodarczą prowadzą m.in.:

- B&D sp. z o.o. – zajmuje się produkcją wyrobów stolarskich i ciesielskich dla budownictwa oraz drewnianych elementów konstrukcyjnych (pergole, ogrodzenia) na rynek Unii Europejskiej i rynek krajowy;
- „CARLACK” Fronty Meblowe- zajmuje się wykonywaniem oraz produkcją frontów i komponentów meblowych;
- firma „GREGX” – producent odzieży ciężowej

## 2.6 Kapitał społeczny i ludzki

Najstarsi mieszkańcy Bukowic to ludność napływowa po roku 1945, większość z nich to repatrianci z obszaru dzisiejszej Ukrainy (z okolic Lwowa, Łucka, Rumna i Wołynia), przesiedleńcy z południowo-wschodnich krańców Polski (z okolic Tarnowa, Przemyśla i Rzeszowa) oraz z Polski centralnej (z okolic Wielunia, Częstochowy i Łodzi).

Struktura ludności pod względem zatrudnienia przedstawia się następująco:

- Pracownicy zakładów produkcyjnych oraz ich rodziny:
  - B&D Sp. z o.o.,
  - „GREGX”,
  - „CARLACK” Fronty Meblowe.
- Nauczyciele i rodziny nauczycielskie miejscowego Zespołu Szkół Szkoła Podstawowa i Gimnazjum im. Piastów Śląskich;
- Pracownicy Domu Kultury;
- Pracownicy zakładów przemysłowych znajdujących się w Miliczu, Twardogórze (zakłady tapicerskie, stolarskie, produkujące uszczelki – „ILPEA”), Oleśnicy (Zakłady Naprawcze Taboru Kolejowego) i Wrocławiu (Bosch, Whirpool, Stolbud, TRANSMAS);
- Pielęgniarki pracujące w Milickim Centrum Medycznym Sp. z o.o. oraz NZOZ „KOMP-MED.” w Bukowicach;
- Emeryci, renciści i bezrobotni;
- Osoby prowadzące indywidualne gospodarstwa rolne;
- Osoby zajmujące się usługami i handlem pracując na własny rachunek (sklepy spożywcze i ogólnoprzemysłowe, apteka, lecznica dla zwierząt, zakłady usług pogrzebowych, zakłady stolarskie i zakłady usługowe).

Na terenie Bukowic obecnie nie ma formalnie działających stowarzyszeń, ani organizacji. Pomimo tego dużą rolę w organizowaniu się mieszkańców Bukowic pełnią proboszczowie tutejszej parafii rzymskokatolickiej. Dzięki ich inicjatywie i dobrej woli mieszkańców, udało się odrestaurować wystrój wewnętrzny i elewację zewnętrzną kościoła parafialnego, wybudować kaplicę pogrzebową przy kościele (mieszkańcy sami zebrali pieniądze na zakup materiałów oraz wykonali prace murarskie i dekarские) i wyposażyc ją w chłodnię. Pieniądze na ten cel pochodziły z dobrowolnych datków ofiarowanych przez parafian. Ponadto został odnowiony cmentarz ewangelicki z drugiej poł. XIX w. położony w zachodniej części wsi przy ul. Wrocławskiej.

Miejscowa ludność kultywuje liczne obyczaje i tradycje:

- Religijne:
  - coroczna procesja Bożego Ciała idąca do 4 ołtarzy przez całą wieś;
  - procesja wielkanocna wokół kościoła parafialnego;
  - uroczyste ceremonie Wielkiego Tygodnia (np. Droga Krzyżowa z udziałem wiernych na placu przykościelnym w Wielki Piątek, a w Wielką Sobotę święcenie pokarmów i adoracja Grobu Jezusa, przy którym straż pełnią strażacy OSP);
  - uroczysta msza św. na cmentarzu parafialnym odprawiana w Dzień Wszystkich Świętych 1 Listopada;
  - w miesiącu maju pod udekorowanymi krzyżami ustawionymi przy skrzyżowaniach śpiewane są tzw. majówki czyli litanie Loretańskie;
  - roraty w czasie Adwentu (dzieci przychodzą do kościoła z lampionami);
  - nabożeństwa różańcowe w październiku;
  - odpust parafialny 15 sierpnia w święto Wniebowzięcia Najświętszej Maryi Panny (Matki Boskiej Zielnej);
  - działalność oratorium, Cecyliada
- Świeckie:
  - dożynki wiejskie organizowane w sierpniu;
  - festyny rodzinne organizowane z okazji Święta Pracy 1-go Maja, Dnia Dziecka, dzień Kobiet, Dzień Matki,
  - zabawy taneczne: Andrzejkowa, Sylwestrowa i Karnawałowa;
  - powitanie wiosny przez dzieci i młodzież Zespołu Szkół;
  - coroczna akcja „Sprzątanie świata”, podczas której dzieci i młodzież sprzątają cały teren wsi, ze szczególnym zwróceniem uwagi na dzikie wysypiska śmieci;
  - święto pieczonego ziemniaka;



- spotkanie pokoleń;
- święto szkoły- festyn

### **3. Ocena mocnych i słabych stron miejscowości, w której realizowana będzie operacja.**

#### **Mocne strony**

- Wieś posiada infrastrukturę kolejową – wieś położona na linii kolejowej Oleśnica – Krotoszyn
- Bukowice są miejscem przecinania się powiatowych szlaków komunikacyjnych oraz dróg łączących gminę Krośnice z sąsiednimi powiatami – Oleśnicą i Trzebnicą;
- Jest drugą co do wielkości wsią w gminie liczącą 1613 mieszkańców, w okresie letnim wypoczywa tu dodatkowo ok. 200 osób;
- Występuje potencjał leśny, dający podstawy dla rozwoju aktywizacji gospodarczej, podniesienia atrakcyjności np. dla rozwoju turystyki aktywnej i wypoczynku;
- Atrakcyjne rezerwy terenowe pod rozwój nowych działalności, np. usługi, budowa domków letniskowych, agroturystyczną;
- Wysoka atrakcyjność zasobów przyrodniczych, turystycznych, wypoczynkowych oraz zasobów dziedzictwa kulturowego oraz wiejskiego - położenie na obszarze parku Krajobrazowego „Doliny Baryczy” wchodzącego w skład Europejskiej Sieci Ekologicznej NATURA 2000
- Siedziba Zespołu Szkół – jednej z trzech tego typu placówek na terenie gminy;
- Pracownie internetowe w Zespole Szkół im. Piastów Śląskich;
- Dom Kultury w Bukowicach;
- Wysoka aktywność władz gminy, posiadających zdolność do współpracy z otoczeniem zewnętrznym oraz zdobywania zewnętrznych środków finansowych na realizację ważnych przedsięwzięć gminnych;
- Aktywność społeczności lokalnej oraz jej zdolność do angażowania się w rozwój gminy.
- powstanie funduszu sołeckiego

## **Słabe strony**

- Peryferyjne położenie w stosunku do centrum administracyjnego regionu i wynikające stąd negatywne skutki w dotychczasowym rozwoju społeczno-gospodarczym i społecznym gminy, ucieczka ludzi młodych z terenu sołectwa;
- wysokie bezrobocie;
- Zły stan dróg powiatowych i gminnych powodujących utrudnioną komunikację i słabe powiązanie z drogami wyższego rzędu, wysokie zapotrzebowanie inwestycyjno – modernizacyjno – remontowe;
- Słaba komunikacja zbiorowa/publiczna, w tym zły stan techniczny infrastruktury kolejowej oraz słaba częstotliwość pociągów ;
- Degradacja zasobów dziedzictwa kulturowego wiejskiego, konieczność ponoszenia wysokich nakładów inwestycyjnych na zahamowanie tych zjawisk;
- Mało skuteczna promocja walorów przyrodniczych gminy oraz dziedzictwa kulturowego dla ściągnięcia kapitałów zewnętrznych, wynikająca z ograniczonych możliwości finansowych;
- słaba infrastruktura ścieżek rowerowych;
- słaby zasięg telefonii komórkowej;
- słaba przepustowość sieci internetowej;
- słabe doradztwo dla osób prowadzących i rozpoczynających działalność gospodarczą
- Wysokie potrzeby na realizację nowej i zmodernizowanie istniejącej infrastruktury technicznej i komunikacyjnej, w tym infrastruktury ochrony środowiska;
- Niski poziom klas bonitacyjnych gleb, degradacja infrastruktury melioracyjnej pól oraz dróg gruntowych;
- Ograniczenia prawne wynikające z położenia wsi na terenie Parku Krajobrazowego „Dolina Baryczy” wchodzącego w skład Europejskiej Sieci Ekologicznej NATURA 2000;

## **Szanse i okazje – możliwości rozwoju sołectwa wynikające z czynników zewnętrznych**

- Zwiększenie się dostępności do kapitałów i środków pomocowych, w tym pochodzących z Unii Europejskiej dla rolników (Program Rozwoju Obszarów Wiejskich 2014-2020);
- Popyt w Polsce i Europie na usługi turystyczne, oparte o zasoby przyrodnicze.
- świadczenie usług doradczych dla rolników przy pozyskiwaniu środków z UE.
- poprawa funkcjonowania transportu publicznego, w tym infrastruktury kolejowej (uruchomienie stałych i częstych połączeń kolejowych z Wrocławiem)

## **Zagrożenia – czynniki niesprzyjające, wynikające z otoczenia**

- Mniejsza ilość środków finansowanych z funduszy unijnych w okresie programowania 2014- 2020 kierowana do obszarów wiejskich na rozwój i odnowę wsi oraz budowę dróg
- Brak stabilności w polityce wspierania rozwoju obszarów wiejskich i gospodarki rolnej;
- Niskie nakłady na inwestycje remontowo-modernizacyjne układów transportowych, w tym dróg gminnych i powiatowych, przebiegających przez miejscowość, łączących się z drogami wojewódzkimi i krajowymi oraz linie kolejowe;
- Załamanie się popytu, tendencji rozwoju turystyki i wypoczynku opartego o zasoby przyrodnicze;
- „ucieczka” młodych ludzi ze wsi do miasta;
- zaostrzenie przepisów środowiskowych wynikających z położenia na terenie Parku Krajobrazowego „Dolina Baryczy” wchodzącego w skład Europejskiej Sieci Ekologicznej NATURA 2000;

## **4.Opis planowanych inwestycji na lata 2016-2023.**

**Głównym celem jest kompleksowy i harmonijny rozwój miejscowości poprzez wykorzystanie jego potencjałów i zasobów będący podstawą poprawy warunków życia społeczności lokalnej.**

### Priorytety:

#### **Priorytet 1**

### **„ODNOWA MIEJSCOWOŚCI, POPRAWA WARUNKÓW ŻYCIA I WSPIERANIE LOKALNEGO ROZWOJU NA OBSZARACH WIEJSKICH”**

#### **Zadania:**

1. Realizacja prac modernizacyjno – inwestycyjnych mających na celu poprawę stanu technicznego i podniesienia bezpieczeństwa na drogach w obrębie miejscowości Bukowice:
  - budowa/przebudowa/remont dróg gminnych;
  - budowa oświetlenia ulicznego wzdłuż dróg powiatowych i dróg gminnych;
  - budowa chodników wzdłuż dróg powiatowych
  - budowa brakujących odcinków sieci kanalizacyjnej i wodociągowej;
2. Doprowadzenie do poprawy estetycznego wyglądu wsi, budynków i zagród wiejskich;

3. Przygotowanie terenów do funkcji rekreacji, wypoczynku oraz wspólnych spotkań mieszkańców sołectwa;
4. Modernizacja Domu Kultury;
5. Stymulowanie działalności dających dodatkowe dochody gospodarstwom rolnym, m.in. agroturystyka, produkcja zdrowej żywności, itp.

## Priorytet 2

### „ROZWÓJ TURYSTYKI I WYPOCZYNKU OPARTY O ZASOBY PRZYRODNICZE I DZIEDZICTWO KULTUROWE WSI BUKOWICE”

#### Zadania:

1. Podjęcie działań dla kompleksowego rozwoju usług pod potrzeby turystyki;
2. Skuteczna promocja walorów klimatycznych, przyrodniczych i rekreacyjno – wypoczynkowych
3. Zagospodarowanie terenów wyznaczonych pod rekreację i turystykę aktywną

## Priorytet 3

### „POPRAWA DOSTĘPNOŚCI DO NOWOCZESNYCH TECHNOLOGII, POPRAWA KWALIFIKACJI I WYKSZTAŁCENIA, WALKA Z BEZROBOCIEM”

#### Zadania:

1. Ułatwienie dostępu do nowoczesnych technologii – budowa infrastruktury umożliwiającej uzyskanie wysokiej przepustowości sieci internetowej (zwiększenie szybkości przesyłu danych) oraz dobrego zasięgu telefonii komórkowej
2. Działania aktywizacyjne mające na celu pobudzenie aktywności zawodowej w celu podjęcia i utrzymania pracy lub otwarcia i prowadzenia działalności gospodarczej
3. Doradztwo w zakresie pozyskiwania środków na rozwój gospodarstw wiejskich oraz różnicowania działalności rolniczej w kierunku agroturystyki i prowadzenie tzw gospodarstw ekologicznych

#### Opis planowanych inwestycji

L.p.	Nazwa zadania	Cel	Opis projektu, przeznaczenie	Harmonogram realizacji	Przybliżony koszt inwestycyjny netto	Planowane źródła finansowania inwestycji
<b>Przebudowa/budowa dróg gminnych, chodników</b>						
1.	Przebudowa drogi gminnej - ulicy <b>Topolowej</b> na działkach ewidencyjnych	Poprawa warunków życia poprawa stanu technicznego i podniesienie	Wykonanie przebudowy drogi o długość około 600mb poprzez zwiększenie jej	Inwestycja planowana do realizacji w latach: 2016-2018	700 000,00	PROW 2014-2020, środki własne gminy

	nr 233 i 232/11, 246, 264, 261, 298/4, 259 obręb Bukowice	bezpieczeństwa dróg gminnych oraz wspieranie rozwoju lokalnego	parametrów użytkowych, wykonanie nawierzchni asfaltowych			
2.	Przebudowa drogi gminnej - ulicy <b>Sportowej</b> na działce ewidencyjnej nr 246 obręb Bukowice	Poprawa warunków życia poprawa stanu technicznego i podniesienie bezpieczeństwa dróg gminnych oraz wspieranie rozwoju lokalnego	Wykonanie przebudowy drogi o długość 430 mb poprzez zwiększenie jej parametrów użytkowych, wykonanie nawierzchni asfaltowych	Inwestycja planowana do realizacji w latach: 2022 - 2023	430 000,00	PROW 2014-2020, środki własne gminy
3.	Przebudowa drogi gminnej - ulicy <b>Jabloniowej</b> na działce ewidencyjnej nr 599 obręb Bukowice	Poprawa warunków życia poprawa stanu technicznego i podniesienie bezpieczeństwa dróg gminnych oraz wspieranie rozwoju lokalnego	Wykonanie przebudowy drogi o długość 200 mb poprzez zwiększenie jej parametrów użytkowych, wykonanie nawierzchni asfaltowych	Inwestycja planowana do realizacji w latach: 2022-2023	200 000,00	Środki własne gminy
4.	Przebudowa drogi gminnej – ulicy <b>Leśnej</b> na działce ewidencyjnej nr 562/1 obręb Bukowice	Poprawa warunków życia poprawa stanu technicznego i podniesienie bezpieczeństwa dróg gminnych oraz wspieranie rozwoju lokalnego	Wykonanie przebudowy drogi o długość 600 mb poprzez zwiększenie jej parametrów użytkowych, wykonanie nawierzchni asfaltowych	Inwestycja planowana do realizacji w latach: 2022-2023	600 000,00	Środki własne gminy
5.	Przebudowa drogi gminnej – ul. <b>Drzewna</b> na działkach ewidencyjnych nr 394, 360, 337/4 obręb Bukowice	Poprawa warunków życia poprawa stanu technicznego i podniesienie bezpieczeństwa dróg gminnych oraz wspieranie rozwoju lokalnego	Wykonanie przebudowy drogi o długość 900 mb poprzez zwiększenie jej parametrów użytkowych, wykonanie nawierzchni asfaltowych	Inwestycja planowana do realizacji w latach: 2022-2023	900 000,00	Środki własne gminy
6.	Przebudowa drogi gminnej ulicy <b>Kolejowej</b> na działkach ewidencyjnych nr 579/1, 295/2 obręb Bukowice	Poprawa warunków życia poprawa stanu technicznego i podniesienie bezpieczeństwa dróg gminnych oraz wspieranie rozwoju lokalnego	Wykonanie przebudowy drogi o długość 110mb + 100mb poprzez zwiększenie jej parametrów użytkowych, wykonanie nawierzchni asfaltowych	Inwestycja planowana do realizacji w latach: 2022-2023	210 000,00	Środki własne gminy
7.	Przebudowa drogi gminnej ulicy <b>Pszczulej</b> na działce ewidencyjnej nr 259 obręb Bukowice	Poprawa warunków życia poprawa stanu technicznego i podniesienie bezpieczeństwa dróg gminnych oraz wspieranie rozwoju lokalnego	Wykonanie przebudowy drogi o długość 215mb poprzez zwiększenie jej parametrów użytkowych, wykonanie nawierzchni asfaltowych	Inwestycja planowana do realizacji w latach: 2022-2023	215 000,00	Środki własne gminy
8.	Przebudowa drogi gminnej na działce ewidencyjnej nr	Poprawa warunków życia poprawa stanu technicznego i	Wykonanie przebudowy drogi o długość 180 mb poprzez	Inwestycja planowana do realizacji w latach: 2022-	180 000,00	Środki własne gminy

	809/16 obręb Bukowice	podniesienie bezpieczeństwa dróg gminnych oraz wspieranie rozwoju lokalnego	zwiększenie jej parametrów użytkowych, wykonanie nawierzchni asfaltowych	2023		
9.	Przebudowa drogi gminnej ulicy <b>Krótkiej</b> na działce ewidencyjnej nr 117/5 obręb Bukowice	Poprawa warunków życia poprawa stanu technicznego i podniesienie bezpieczeństwa dróg gminnych oraz wspieranie rozwoju lokalnego	Wykonanie przebudowy drogi o długość 80 mb poprzez zwiększenie jej parametrów użytkowych, wykonanie nawierzchni asfaltowych	Inwestycja planowana do realizacji w latach: 2022-2023	80 000,00	Środki własne gminy
10.	Przebudowa drogi gminnej ulicy <b>Polnej</b> na działce ewidencyjnej nr 96 obręb Bukowice	Poprawa warunków życia poprawa stanu technicznego i podniesienie bezpieczeństwa dróg gminnych oraz wspieranie rozwoju lokalnego	Wykonanie przebudowy drogi o długość 200 mb poprzez zwiększenie jej parametrów użytkowych, wykonanie nawierzchni asfaltowych	Inwestycja planowana do realizacji w latach: 2021-2022	200 000,00	Środki własne gminy
11.	Przebudowa drogi gminnej ulicy <b>Brzozowej</b> na działce ewidencyjnej nr 717 obręb Bukowice	Poprawa warunków życia poprawa stanu technicznego i podniesienie bezpieczeństwa dróg gminnych oraz wspieranie rozwoju lokalnego	Wykonanie przebudowy drogi o długość 150mb poprzez zwiększenie jej parametrów użytkowych, wykonanie nawierzchni asfaltowych	Inwestycja planowana do realizacji w latach: 2022-2023	150 000,00	Środki własne gminy
12.	Przebudowa drogi gminnej ulicy <b>Piaskowej</b> na działkach ewidencyjnych nr 646 obręb Bukowice	Poprawa warunków życia poprawa stanu technicznego i podniesienie bezpieczeństwa dróg gminnych oraz wspieranie rozwoju lokalnego	Wykonanie przebudowy drogi o długość 150 mb poprzez zwiększenie jej parametrów użytkowych, wykonanie nawierzchni asfaltowych	Inwestycja planowana do realizacji w latach: 2021-2022	150 000,00	Środki własne gminy
13	Przebudowa drogi gminnej ulicy <b>Sosnowej</b> na działce ewidencyjnej nr 41 obręb Bukowice	Poprawa warunków życia poprawa stanu technicznego i podniesienie bezpieczeństwa dróg gminnych oraz wspieranie rozwoju lokalnego	Wykonanie przebudowy drogi o długość 185 mb poprzez zwiększenie jej parametrów użytkowych, wykonanie nawierzchni asfaltowych	Inwestycja planowana do realizacji w latach: 2022 - 2023	185 000,00	Środki własne gminy
14	Przebudowa drogi gminnej na działce ewidencyjnej nr 134 obręb Bukowice	Poprawa warunków życia poprawa stanu technicznego i podniesienie bezpieczeństwa dróg gminnych oraz wspieranie rozwoju lokalnego	Wykonanie przebudowy drogi o długość 160 mb poprzez zwiększenie jej parametrów użytkowych, wykonanie nawierzchni asfaltowych	Inwestycja planowana do realizacji w latach: 2022-2023	160 000,00	Środki własne gminy
15	Przebudowa drogi gminnej na	Poprawa warunków życia	Wykonanie przebudowy drogi o	Inwestycja planowana do	190 000,00	Środki własne gminy

	działce ewidencyjnych nr 38/9, 35/13, 36 obręb Bukowice	poprawa stanu technicznego i podniesienie bezpieczeństwa dróg gminnych oraz wspieranie rozwoju lokalnego	długość 190 mb poprzez zwiększenie parametrów użytkowych, wykonanie nawierzchni asfaltowych	realizacji w latach: 2021-2022		
16	Przebudowa drogi gminnej ulicy <b>Milickiej</b> na działce ewidencyjnej nr 15 obręb Bukowice	Poprawa warunków życia poprawa stanu technicznego i podniesienie bezpieczeństwa dróg gminnych oraz wspieranie rozwoju lokalnego	Wykonanie przebudowy drogi o długość 100mb poprzez zwiększenie jej parametrów użytkowych, wykonanie nawierzchni asfaltowych	Inwestycja planowana do realizacji w latach: 2022-2023	100 000,00	Środki własne gminy
17	Przebudowa drogi gminnej na działce ewidencyjnej nr 755 obręb Bukowice	Poprawa warunków życia poprawa stanu technicznego i podniesienie bezpieczeństwa dróg gminnych oraz wspieranie rozwoju lokalnego	Wykonanie przebudowy drogi o długość 115 mb poprzez zwiększenie jej parametrów użytkowych, wykonanie nawierzchni asfaltowych	Inwestycja planowana do realizacji w latach: 2022-2023	115 000,00	Środki własne gminy
18	Przebudowa drogi gminnej biegnącej przez cmentarz ewangelicki na działkach ewidencyjnych nr 70/2, 69/20 obręb Bukowice	Poprawa warunków życia poprawa stanu technicznego i podniesienie bezpieczeństwa dróg gminnych oraz wspieranie rozwoju lokalnego	Wykonanie przebudowy drogi o długość 110 mb poprzez zwiększenie jej parametrów użytkowych, wykonanie nawierzchni asfaltowych	Inwestycja planowana do realizacji w latach: 2021-2022	110 000,00	Środki własne gminy
19	Budowa barier segmentowych w pasie drogi powiatowej na wysokości (mostu) oraz przy drodze gminnej – ulicy Drzewnej wzdłuż rowu.	Poprawa warunków życia poprawa stanu technicznego i podniesienie bezpieczeństwa dróg gminnych oraz wspieranie rozwoju lokalnego	Montaż 20 mb barier segmentowych przy drodze powiatowej oraz przy drodze gminnej	Inwestycja planowana do realizacji w roku: 2017 - 2018	3000,00	Środki własne gminy
20	Budowa chodnika wzdłuż drogi powiatowej ul. Wrocławskiej na odcinku od torów do skrzyżowania ul. Krośnickiej i Mlecznej	Poprawa warunków życia poprawa stanu technicznego i podniesienie bezpieczeństwa dróg gminnych oraz wspieranie rozwoju lokalnego	Budowa chodnika o długości 200mb mb	Inwestycja planowana do realizacji w latach: 2022-2023	90 000,00	Środki własne gminy i powiatu milickiego
21.	Budowa chodnika wzdłuż drogi powiatowej ul. Jesionowej od torów w kierunku Łędziny do końca miejscowości	Poprawa warunków życia poprawa stanu technicznego i podniesienie bezpieczeństwa dróg gminnych oraz wspieranie rozwoju lokalnego	Budowa chodnika o długości 1300 mb mb	Inwestycja planowana do realizacji w latach: 2022-2023	585 000,00	Środki własne gminy i powiatu milickiego

22.	Budowa chodnika wzdłuż drogi powiatowej ul Wrocławskiej i Milickiej na odcinku od ulicy Brzozowej do końca miejscowości	Poprawa warunków życia poprawa stanu technicznego i podniesienie bezpieczeństwa dróg gminnych oraz wspieranie rozwoju lokalnego	Budowa chodnika o długości 1300 mb	Inwestycja planowana do realizacji w latach: 2022-2023	585 000,00	Środki własne gminy i powiatu milickiego
23	Budowa chodnika wzdłuż drogi powiatowej ul Złotowskiej w obrębie miejscowości	Poprawa warunków życia poprawa stanu technicznego i podniesienie bezpieczeństwa dróg gminnych oraz wspieranie rozwoju lokalnego	Budowa chodnika o długości 700mb mb	Inwestycja planowana do realizacji w latach: 2022-2023	315 000,00	Środki własne gminy i powiatu milickiego
24	Remont przystanków PKS w pasie drogi powiatowej nr 1450	Poprawa warunków życia poprawa stanu technicznego i podniesienie bezpieczeństwa	Zakup i montaż dwóch wiat przystankowych, wykonanie utwardzenia nawierzchni pod wiatami przystankowymi	Inwestycja planowana do realizacji w latach: 2017-2018	30 000,00	Środki własne gminy
<b>Budowa oświetlenie ulicznego</b>						
25	Budowa oświetlenia ulicznego wzdłuż drogi gminnej ulicy <b>Topolowej</b> na odcinku od ulicy Sportowej do Zespołu Szkół wraz z odcinkiem zabudowy mieszkaniowej	Poprawa warunków życia i podniesienie bezpieczeństwa oraz wspieranie rozwoju lokalnego	Budowa linii energetycznej, słupów oraz montaż ulicznych lamp oświetleniowych około 10 szt.	Inwestycja planowana do realizacji w roku 2018	45 000,00	Środki własne gminy
26	Budowa oświetlenia ulicznego wzdłuż drogi gminnej, ulicy <b>Akacjowej</b> na całej długości.	Poprawa warunków życia i podniesienie bezpieczeństwa oraz wspieranie rozwoju lokalnego	Budowa linii energetycznej, słupów oraz montaż ulicznych lamp oświetleniowych około 14 szt.	Inwestycja planowana do realizacji w roku 2019- 2020	63 000,00	Środki własne gminy
27	Budowa oświetlenia ulicznego wzdłuż drogi gminnej ulicy <b>Leśnej</b> przy posesjach na działkach ewidencyjnych 540/2, 540/3, 540/4 obręb Bukowice	Poprawa warunków życia i podniesienie bezpieczeństwa oraz wspieranie rozwoju lokalnego	Budowa linii energetycznej, słupów oraz montaż ulicznych lamp oświetleniowych około 7 szt.	Inwestycja planowana do realizacji w latach: 2021-2022	31 500,00	Środki własne gminy
28.	Budowa oświetlenia ulicznego wzdłuż drogi gminnej ulicy <b>Słonecznej</b> na całej długości	Poprawa warunków życia i podniesienie bezpieczeństwa oraz wspieranie rozwoju lokalnego	Montaż ulicznych lamp oświetleniowych na istniejących słupach około 3 szt.	Inwestycja planowana do realizacji w latach: 2016-2017	3000,00	Środki własne gminy



29	Budowa oświetlenia ulicznego wzdłuż drogi gminnej ulicy <b>Krótkiej</b> na całej długości	Poprawa warunków życia i podniesienie bezpieczeństwa oraz wspieranie rozwoju lokalnego	Budowa linii energetycznej, słupów oraz montaż ulicznych lamp oświetleniowych około 3 szt.	Inwestycja planowana do realizacji w latach: 2021-2022	13 500,00	Środki własne gminy
30	Budowa oświetlenia ulicznego na skrzyżowaniu ulicy Wrocławskiej Milickiej i Żłotowskiej oraz wzdłuż drogi powiatowej - ulicy Milickiej od skrzyżowania z ul Żłotowską do końca miejscowości	Poprawa warunków życia i podniesienie bezpieczeństwa oraz wspieranie rozwoju lokalnego	Budowa linii energetycznej, słupów oraz montaż ulicznych lamp oświetleniowych około 4 szt.	Inwestycja planowana do realizacji w roku 2019	18 000,00	Środki własne gminy
31	Budowa oświetlenia ulicznego wzdłuż drogi gminnej ulicy <b>Kubryckiej</b> na całej długości	Poprawa warunków życia i podniesienie bezpieczeństwa oraz wspieranie rozwoju lokalnego	Budowa linii energetycznej, słupów oraz montaż ulicznych lamp oświetleniowych około 7 szt.	Inwestycja planowana do realizacji w latach: 2021-2022	31 500,00	Środki własne gminy
32	Budowa oświetlenia ulicznego wzdłuż drogi gminnej ulicy <b>Polnej</b> na całej długości	Poprawa warunków życia i podniesienie bezpieczeństwa oraz wspieranie rozwoju lokalnego	Budowa linii energetycznej, słupów oraz montaż ulicznych lamp oświetleniowych około 7 szt..	Inwestycja planowana do realizacji w latach: 2020-2021	31 500,00	Środki własne gminy
33	Budowa oświetlenia ulicznego wzdłuż drogi gminnej na działkach ewidencyjnych nr 38/9, 36,35/13 obręb Bukowice	Poprawa warunków życia i podniesienie bezpieczeństwa oraz wspieranie rozwoju lokalnego	Budowa linii energetycznej, słupów oraz montaż ulicznych lamp oświetleniowych około 5 szt..	Inwestycja planowana do realizacji w latach: 2020-2021	22 500,00	Środki własne gminy
34	Montaż lamp ulicznych – dogęszczenie oświetlenia wzdłuż drogi powiatowej, ulicy Wrocławskiej na całej długości	Poprawa warunków życia i podniesienie bezpieczeństwa oraz wspieranie rozwoju lokalnego	Montaż ulicznych lamp oświetleniowych na istniejących słupach około 6 szt.	Inwestycja planowana do realizacji w latach 2016- 2017	6 000,00	Środki własne gminy
35	Budowa oświetlenia ulicznego wzdłuż drogi gminnej ulicy <b>Sosnowej</b> na odcinku od placu zabaw do posesji na działce 39/2 obręb Bukowice	Poprawa warunków życia i podniesienie bezpieczeństwa oraz wspieranie rozwoju lokalnego	Budowa linii energetycznej, słupów oraz montaż ulicznych lamp oświetleniowych około 4 szt.. Montaż ulicznych lamp oświetleniowych na istniejących	Inwestycja planowana do realizacji w latach: 2022-2023	20 000,00	Środki własne gminy

			słupach około 2 szt..			
36	Budowa oświetlenia ulicznego wzdłuż drogi gminnej ulicy Milickiej na całej długości	Poprawa warunków życia i podniesienie bezpieczeństwa oraz wspieranie rozwoju lokalnego	Budowa linii energetycznej, słupów oraz montaż ulicznych lamp oświetleniowych około 2 szt..	Inwestycja planowana do realizacji w latach: 2022-2023	9000,00	Środki własne gminy
37	Budowa oświetlenia ulicznego wzdłuż drogi gminnej ulicy Piaskowej na całej długości	Poprawa warunków życia i podniesienie bezpieczeństwa oraz wspieranie rozwoju lokalnego	Montaż ulicznych lamp oświetleniowych na istniejących słupach około 2 szt.	Inwestycja planowana do realizacji w latach: 2016 - 2017	2000,00	Środki własne gminy
38	Budowa oświetlenia ulicznego wzdłuż drogi gminnej ulicy Brzozowej na całej długości	Poprawa warunków życia i podniesienie bezpieczeństwa oraz wspieranie rozwoju lokalnego	Montaż ulicznych lamp oświetleniowych na istniejących słupach około 5 szt.	Inwestycja planowana do realizacji w latach: 2016-2017	5 000,00	Środki własne gminy
<b>Budowa kanalizacji sanitarnej oraz wodociągowej</b>						
39	Budowa brakującego odcinka kanalizacji sanitarnej wzdłuż drogi powiatowej - ul. Milicka od skrzyżowania z ul. Złotowską oraz wzdłuż ulicy Kubryckiej	Poprawa warunków i podniesienie standardów życia, poprawa stanu ochrony środowiska oraz wspieranie rozwoju lokalnego	Budowa brakującego odcinka sieci kanalizacji długości około 886mb, w tym: Ø90 – 142mb Ø160 – 69mb Ø200- 675mb	Inwestycja planowana do realizacji w latach: 2016- 2017	310 100,00	PROW 2014-2020, środki własne gminy
40	Budowa brakującego odcinka kanalizacji sanitarnej: - wzdłuż ulicy Akacyjowej	Poprawa warunków i podniesienie standardów życia, poprawa stanu ochrony środowiska oraz wspieranie rozwoju lokalnego	Budowa brakującego odcinka sieci kanalizacji długości około 530mb, w tym: Ø90 – 170mb Ø160 – 65mb Ø200- 225mb	Inwestycja planowana do realizacji w latach: 2016- 2017	185 500,00	PROW 2014-2020, środki własne gminy
41	Budowa brakującego odcinka sieci kanalizacyjnej oraz wodociągu wzdłuż ulicy Polnej	Poprawa warunków i podniesienie standardów życia, poprawa stanu ochrony środowiska oraz wspieranie rozwoju lokalnego	Budowa brakującego odcinka sieci kanalizacji długości około 200mb Budowa brakującego odcinka wodociągu około 200mb	Inwestycja planowana do realizacji w latach: 2016 - 2017	100 000,00	PROW 2014-2020, środki własne gminy
42	Budowa wodociągu do przysiółka Olszówka	Poprawa warunków i podniesienie standardów życia	Budowa odcinka wodociągu około 1400mb	Inwestycja planowana do realizacji w latach: 2016 - 2017	210 000,00	PROW 2014-2020, środki własne gminy

Modernizacja Domu Kultury, budowa miejsc rekreacji i wypoczynku oraz małej infrastruktury						
43	Kompleksowa modernizacja energetyczna Domu Kultury w Bukowicach	Poprawa warunków i podniesienie standardów życia, poprawa stanu ochrony środowiska i efektywności energetycznej obiektów publicznej	Ocieplenie ścian, dachu oraz posadzek na gruncie, wymiana źródła ciepła na kocioł gazowy, wymiana instalacji c.o. oraz cwu, montaż zaworów termostatycznych oraz stacji pogodowej	Inwestycja planowana do realizacji w latach: 2016-2018	473 800,27	RPO WD 2014-2020 oraz środki własne gminy
44	Modernizacja Domu Kultury w Bukowicach	Poprawa warunków i podniesienie standardów życia i dostępu do obiektów kultury i rekreacji	Modernizacja pomieszczeń biblioteki, sali głównej, oraz zaplecza kuchennego. Rozbudowa o pomieszczenia przeznaczonych na sanitariaty Wyłożenie tarasu kostką brukową	Inwestycja planowana do realizacji w latach: 2018-2019	150 000,00	PROW 2014-2020, środki własne gminy, w tym środki funduszu sołeckiego
45	Budowa wiaty drewnianej przeznaczonej na miejsce spotkań mieszkańców na działce ewidencyjnej nr 61 obręb Bukowice	Poprawa warunków i podniesienie standardów życia i dostępu do obiektów kultury i rekreacji	Budowa zadaszenia drewnianego o pow. około 25m <sup>2</sup>	Inwestycja planowana do realizacji w latach: 2017-2020	25 000,00	środki własne gminy, w tym środki funduszu sołeckiego
46	Zakup i montaż ławek i koszy wzdłuż ulic: Jasionowej, Wrocławskiej oraz Milickiej		Zakup i montaż 10 ławek i 10 koszy	Inwestycja planowana do realizacji w roku 2018	6 000,00	środki własne gminy, w tym środki funduszu sołeckiego
47	Modernizacja boiska gminnego		Modernizacja nawierzchni trawiastej boiska gminnego, budowa wiaty drewnianej – wigwamu wraz z wyposażeniem (ławki, stoły itp.) oraz parkingu i ogrodzenia boiska	Inwestycja planowana do realizacji w latach: 2018-2020	130 000,00	środki własne gminy w tym środki funduszu sołeckiego

## 5. Opis i charakterystyka obszarów o szczególnym znaczeniu dla zaspokojenia potrzeb mieszkańców, sprzyjających nawiązywaniu kontaktów społecznych, ze względu na ich położenie oraz cechy funkcjonalno – przestrzenne, w szczególności poprzez odnawianie lub

## **budowę placów parkingowych, chodników lub oświetlenia ulicznego.**

W miejscowości Bukowice są miejsca, które w sposób naturalny służą mieszkańcom do spotkań oraz nawiązywania sprzyjających kontaktów społecznych. Zaliczyć do nich można:

- plac i parking przed Kościołem p.w. Wniebowzięcia N.M.P. położony w centrum miejscowości przy głównej drodze stanowi naturalne miejsce spotkań i integracji mieszkańców Bukowic w szczególności w dni świąteczne i wolne od pracy. W chwili obecnej parking posiada nawierzchnię utwardzoną, co znacznie poprawia wygląd estetyczny wsi;

- parking i skwer przy Zespole Szkół – Szkoła Podstawowa i Gimnazjum im. Piastów Śląskich jest naturalnym miejscem spotkań i integracji mieszkańców wsi, w szczególności nauczycieli i pracowników Zespołu Szkół, rodziców oraz dzieci i młodzieży uczęszczających do Szkoły w Bukowicach, zwłaszcza w dni powszednie w okresie trwającego roku szkolnego. Obecnie parking oraz skwer posiada nawierzchnię utwardzoną, co znacznie poprawia wygląd estetyczny wsi;

- plac i parking przed Domem Kultury w Bukowicach jest kolejnym naturalnym miejscem spotkań i integracji mieszkańców wsi, zwłaszcza kiedy w Domu Kultury odbywają się m.in. zabawy taneczne (Andrzejkowa, Sylwestrowa, Karnawałowa), czy festyny rodzinne organizowane z okazji Święta Pracy 1-go Maja oraz Dnia Dziecka.

- wzdłuż dróg powiatowych wymagana jest budowa brakujących chodników, które ze względu zachowany średniowieczny układ drożny (wieś leśno-łanowa tzw. łańcuchówka) ciągnący się przez całą miejscowość stanowi naturalne miejsce spotkań i integracji mieszkańców. W chwili obecnej wzdłuż dróg powiatowych występuje niewystarczająca ilość chodników oraz występują braki w oświetleniu ulicznym, co w znacznym stopniu wpływa na zmniejszenie bezpieczeństwa mieszkańców. W związku z powyższym planuje się budowę brakujących odcinków chodników wzdłuż:

- ul. Jesionowej;

- ul. Wrocławskiej od torów do skrzyżowania ulic Krośnickiej i Mlecznej,

- ul. Wrocławskiej od ul. Brzozowej do końca wsi Bukowice (w tym ul. Milicka);

- ul. Złotowskiej do końca miejscowości;

Ponadto wzdłuż dróg powiatowych zaplanowano montaż ławek oraz koszy na śmieci.

- obecnie wzdłuż drogi powiatowej istnieje oświetlenie uliczne. Jednakże potrzeby w zakresie zagęszczenia lamp oświetleniowych na istniejących słupach oraz budowa oświetlenia są duże.

Poprawa stanu oświetlenia będzie miała bezpośredni wpływ na znaczną poprawę bezpieczeństwa oraz jakość życia mieszkańców. Zaplanowano budowę oświetlenia wzdłuż ulic (dróg gminnych) : Topolowej, Akacyjowej, Leśnej, Krótkiej, Milickiej, Kubryckiej, Polnej, Sosnowej, Piaskowej, Brzozowej, wzdłuż drogi gminnej na działce ewidencyjnej nr 38/9, na skrzyżowaniu dróg powiatowych ul. Wrocławskiej z ul. Milicką i ul. Złotowską, wzdłuż ulicy Milickiej (droga powiatowa)

## **6. Opis zadania pn.: „Przebudowa drogi gminnej – ulicy Topolowej”**

Planowana do przebudowy droga znajduje się na działkach ewidencyjnych: 233 i 232/11, 246, 264, 261, 298/4, 259 obręb Bukowice). Operacja polega na przebudowie ok. 600 m drogi gminnej w zakresie:

- wykonania przebudowy drogi/ przebiegu jezdni, konstrukcji jezdni;
- wykonanie zjazdów indywidualnych do działek prywatnych;
- budowa poboczy;
- budowa kanalizacji deszczowej o długości ok. 1 075 m + przyłącza o długości ok. 90 m (głębokość od 0,5-2,2 m);
- roboty ziemne – korytowanie pod konstrukcje jezdni do głębokości 55 cm

Powierzchnia dróg i zjazdów wynosi ok. 3 050 m<sup>2</sup>.

Droga gminna (ulica Topolowa) usytuowana na działkach ewidencyjnych o nr 233 i 232/11, 246, 264, 261, 298/4, 259 łączy osiedle domów przy ul. Topolowej z drogą powiatową nr 1451D. Droga prowadzi również do Domu Kultury w Bukowicach, który stanowi miejsce spotkań i integracji mieszkańców wsi, oraz do Zespołu Szkół w Bukowicach do którego uczęszczają dzieci i młodzież z terenu Bukowic oraz pobliskich miejscowości, a także do kompleksu boisk sportowych z którego korzystają uczniowie Zespołu Szkół oraz mieszkańcy wsi.



## **7. Opis i wizualizacja zadania pn.: „Kompleksowa modernizacja energetyczna Domu Kultury w Bukowicach”**

Zadanie polega na kompleksowej termomodernizacji obiektu poprzez wykonanie:

- ocieplenia ścian, wykonania elewacji zewnętrznej
- izolacji termicznej podłóg i dachu
- wymiany okien i drzwi zewnętrznych
- wymiany źródła ciepła na obrywanie gazowe wraz z modernizacją centralnego ogrzewania, wymianą grzejników, montażem zaworów termostatycznych oraz stacji pogodowej
- modernizacja cwu



## **8. Opis i wizualizacja zadania pn.: Modernizacja Domu Kultury w Bukowicach**

Operacja polega na wykonaniu prac remontowo- modernizacyjnych Domu Kultury:

- remont pomieszczeń biblioteki i czytelnicy wraz z zakupem wyposażenia;
- przebudowa ścian wewnętrznych, której celem jest stworzenie bardziej praktycznego i odpowiadającego potrzebom mieszkańców układu wewnętrznego pomieszczeń (utworzenie pomieszczenia na potrzeby prowadzenia zajęć dla dzieci i młodzieży, spotkań koła gospodyń wiejskich oraz innych spotkań towarzyskich
- rozbudowa o pomieszczenia sanitarne (toalet)
- modernizacja zaplecza kuchennego wraz z zakupem wyposażenia
- remont sali głównej Domu Kultury
- wykonanie tarasu zewnętrznego w kostce betonowej,
- wyposażenie ogrodu w ławki, stoły i krzesła zewnętrzne.

## **9. Mapa ewidencyjna miejscowości wraz z umiejscowieniem planowanych inwestycji.**

## UZASADNIENIE

Plan Odnowy Miejscowości wsi Bukowice stanowi sformalizowanie kierunków dążeń mieszkańców sołectwa do poprawy jakości i warunków życia oraz pracy we własnej miejscowości. Stanowi wyraz planowanych działań społeczności wiejskich, gdzie priorytetem jest integralność wsi, jako jednostki osadniczej i harmonizacja podstawowych funkcji wsi: mieszkalnej, produkcyjnej, usługowej oraz wypoczynkowo - rekreacyjnej. Plan Odnowy Miejscowości stanowi swego rodzaju strategię rozwoju miejscowości na czas obecny i przyszły.

Plan Odnowy Miejscowości stanowić będzie podstawę do ubiegania się o wsparcie finansowe na zaplanowane działania z dostępnych źródeł pomocowych, w tym o wsparcie w ramach Programu Rozwoju Obszarów Wiejskich na lata 2014-2020.

Plan Odnowy Miejscowości wsi Bukowice na lata 2016-2023 został przyjęty uchwałą nr 1/2016 zebrania wiejskiego w sołectwie Bukowice I z dnia 25 lutego 2016 r. oraz uchwałą nr 1/2016 zebrania wiejskiego w sołectwie Bukowice II z dnia 7 marca 2016 r.

Przewodniczący Rady Gminy Krośnice

**Piotr Morawek**