
Raport z konsultacji społecznych projektu uchwały w sprawie wyznaczenia obszarów zdegradowanych i obszarów rewitalizacji Gminy Krośnice

1. Podstawa prawna prowadzenia konsultacji społecznych

Na podstawie art. 5a ustawy z dnia 8 marca 1990 r. o samorządzie gminnym (Dz.U.2016.446) w związku z art. 6 ustawy z dnia 9 października 2015r. o rewitalizacji (Dz.U.2015.1777 z późn. zm.) oraz § 3 ust. 2 uchwały nr XLI/249/2014 Rady Gminy Krośnice z dnia 30 czerwca 2014r. roku w sprawie zasad i trybu przeprowadzania konsultacji społecznych z mieszkańcami Gminy Krośnice i Zarządzenia Wójta nr 45/2016/RFE z dnia 21 lipca 2016 oraz Zarządzenia nr 47/2016/RFE z dnia 18.08.2016r.

2. Przedmiot konsultacji społecznych:

Uchwała w sprawie wyznaczenia obszarów zdegradowanych i obszarów rewitalizacji Gminy Krośnice oraz diagnozy obszarów zdegradowanych i obszarów rewitalizacji.

3. Uczestnicy konsultacji:

Podmiotami uczestniczącymi w konsultacjach są mieszkańcy Gminy Krośnice oraz interesariusze procesu, m. in. wspólnoty mieszkaniowe, spółdzielnie mieszkaniowe, właściciele i użytkownicy wieczystości nieruchomości, podmioty prowadzące lub zamierzające prowadzić na obszarze gminy działalność gospodarczą lub społeczną, w tym organizacje pozarządowe i grupy nieformalne.

4. Czas trwania konsultacji, miejsce konsultacji społecznych


Konsultacje odbyły się w okresie od dnia 1 sierpnia 2016r. do dnia 8 września 2016r. Konsultacje odbyły się na terenie Gminy Krośnice.

4. Sposób upublicznienia konsultacji społecznych:

- stronie <http://bip.krosnice.pl/> i <http://krosnice.pl> (w zakładce Rewitalizacja Gminy)
- tablica ogłoszeń w siedzibie Urzędu Gminy Krośnice
- informacje w prasie - informacja o konsultacji społecznych ukazała się w dniu 22.07.2016r. w Gazecie Wrocławskiej, informacja o wydłużeniu terminu konsultacji ukazała się dnia 26.08.2016r. w Gazecie Wrocławskiej.
- w formie zaproszeń bezpośrednich do udziału w spotkaniu konsultacyjnym oraz konsultacjach społecznych

5. Formy konsultacji społecznych:

- 5.1. zbieranie uwag i opinii w postaci papierowej lub elektronicznej.
- 5.2. spotkanie konsultacyjne.
- 5.3. ankiety konsultacyjne
- 5.4. zbieranie uwag ustnych



6. Przebieg konsultacji społecznych

6.1. zbieranie uwag i opinii w postaci papierowej lub elektronicznej.

W okresie trwania konsultacji nie wpłynęła żadna uwaga/ opinia.

6.2. spotkanie konsultacyjne.

- ✓ Spotkanie odbyło się w dniu 22.08.2016r. w Centrum Edukacyjno -Turystyczno-Sportowym w Krośnicach o godzinie 16.00.
- ✓ Uczestnicy konsultacji:
 - Interesariusze procesu rewitalizacji oraz mieszkańcy Gminy Krośnice – 17 osób
 - Przedstawiciele Urzędu Gminy w Krośnicach – 2 osoby;
 - Przedstawiciele SWIG Delta Partner – 2 osoby (Artur Kubica i Dawid Zieliński)
- ✓ cele spotkania
 - 1) Przedstawienie przez ekspertów SWIG Delta Partner propozycji rozmieszczenia obszarów zdegradowanych i rewitalizacji po dokonaniu:
 - a) analizy wskaźnikowej,
 - b) sondażu ankietowego.
 - 2) Zapoznanie mieszkańców z koncepcją i planowanymi działaniami Komitetu Rewitalizacji w Gminie Krośnice.
 - 3) Zebranie opinii dotyczących wskazanego przez ekspertów obszaru.
 - 4) Przeprowadzenie ankiety konsultacyjnej
- ✓ Metoda prowadzenia spotkania.

Prezentacja multimedialna oraz otwarta debata z interesariuszami procesu rewitalizacji oraz mieszkańcami Gminy Krośnice, anonimowe wypełnienie ankiet konsultacyjnych
- ✓ Przebieg spotkania

Spotkanie z interesariuszami procesu rewitalizacji oraz mieszkańcami Gminy Krośnice miało formę otwartej debaty społecznej i rozpoczęło się o godz. 16.00 w sali konferencyjnej Centrum Edukacyjno-Turystyczno-Sportowego w Krośnicach, przy ul. Sanatoryjnej 19. Spotkanie składało się z pięciu części:

Część I. Otwarcie spotkania, wprowadzenie do tematyki rewitalizacji oraz omówienie celu, a także programu spotkania.

Omówiony został przebieg całego procesu przygotowywania programu rewitalizacji oraz rola partycypacji mieszkańców w tym procesie. Zaznajomiono uczestników procesu z tematem rewitalizacji, m.in. z uwarunkowaniami prawnymi rewitalizacji, definicją rewitalizacji, itp. Przedstawiono program spotkania, które przeprowadzono w ramach konsultacji społecznych projektu uchwały wyznaczającej obszar zdegradowany i obszar rewitalizacji oraz projektu uchwały dotyczącej funkcji i zasad wyznaczania składu Komitetu Rewitalizacji. Część I prowadził: Artur Kubica przedstawiciel SWIG Delta Partner



Część II spotkania dotyczyła omówienia projektu uchwały w sprawie wyznaczenia obszarów zdegradowanych i obszarów rewitalizacji Gminy Krośnice.

Zaprezentowano granice obszaru zdegradowanego i rewitalizacji, wyznaczonych na podstawie przeprowadzonej diagnozy obszaru (opracowanej w oparciu o mierzalne wskaźniki) z wykorzystaniem wizualizacji na mapach, tj. Kuźnica Czeszycka, Stara Huta, Brzostowo wraz z Brzostówkiem, Grabownica. Przedstawiono wskaźniki obligatoryjne dla obszarów rewitalizowanych oraz wskaźniki obszaru zdegradowanego na tle gminy. Następnie podsumowano diagnozę obszarów rewitalizacji i wyciągnięto wnioski. Uczestnicy spotkania mieli również możliwość zapoznania się z „Diagnozą służącą wyznaczeniu obszaru zdegradowanego w Gminie Krośnice” będącą załącznikiem do projektu uchwały wyznaczającej obszar zdegradowany i obszar rewitalizacji. Część II spotkania prowadził: Artur Kubica przedstawiciel SWIG Delta Partner.

Część III spotkania dotyczyła omówienia projektu uchwały w sprawie zasad wyznaczania składu oraz zasad działania Komitetu Rewitalizacji.

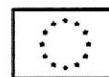
Omówienie funkcji jakie zostały przypisane ustawowo w procesie rewitalizacji Komitetowi Rewitalizacji, podkreślając jednocześnie jego ważną rolę opiniodawczo-doradczą, a także społeczny i otwarty charakter. Uczestników spotkania zapoznano z definicją Komitetu Rewitalizacji. Uczestnicy spotkania mieli również możliwość zapoznania się z „Regulaminem Komitetu Rewitalizacji” będącym załącznikiem do projektu uchwały dotyczącej zasad wyznaczania składu oraz zasad działania Komitetu Rewitalizacji. Część III spotkania prowadził: Dawid Zieliński przedstawiciel SWIG Delta Partner.

Część IV spotkania dotyczyła omówienia kolejnych etapów prac nad Gminnym Programem Rewitalizacji dla Gminy Krośnice.

Przedstawiono w skrócie harmonogram prac nad GPR dla Gminy Krośnice, który będzie następujący:

- przyjęcie uchwały wyznaczającej obszar zdegradowany i obszar rewitalizacji;
- przyjęcie uchwały o przystąpieniu do sporządzenia GPR;
- nabór projektów rewitalizacyjnych;
- opracowanie projektu GPR;
- konsultacje społeczne dokumentu, konsultacje z organami, procedura SOOŚ;
- uchwała o przyjęciu GPR przez Radę Gminy. Część IV spotkania prowadził Artur Kubica.

część V spotkania stanowiło zebranie opinii mieszkańców w wyniku dystrybucji ankiet konsultacyjnych na temat projektu uchwały wyznaczającej obszar zdegradowany i obszar rewitalizacji oraz projektu uchwały dotyczącej funkcji i zasad wyznaczania składu Komitetu Rewitalizacji oraz otwartej dyskusji z ekspertami.



Wypełnienie ankiet oraz dyskusja trwały ok. 30 minut. Podczas dyskusji nikt nie zgłosił ustnych uwag w zakresie zmiany granic obszaru zdegradowanego i obszaru rewitalizacji. Głównie pytano ile wyniesie Gminę Krośnice przygotowanie takiego programu, w jaki sposób wytypowano ujęte w diagnozie sołectwa lub czy jest możliwość rozszerzenia obszaru zdegradowanego i obszaru rewitalizacji.

- ✓ Uczestnicy spotkania wypełnili anonimowo ankiety konsultacyjne. W sumie zebrano 15 wypełnionych ankiet dot. projektu chwały w sprawie wyznaczenia obszaru zdegradowanego i obszaru rewitalizacji Gminy Krośnice oraz 14 ankiet dot. projektu uchwały w sprawie wyznaczania składu oraz zasad działania Komitetu Rewitalizacji.
- ✓ Podczas spotkania uczestnicy poinformowani zostali, iż przygotowanie Gminnego Programu Rewitalizacji jest realizowane przy współfinansowaniu ze środków Unii Europejskiej w ramach Programu Operacyjnego Pomoc Techniczna 2014-2020.

6.3. ankiety konsultacyjne (ankiety anonimowe):

- ✓ Temat ankiet. Opinia mieszkańców do projektu uchwały w sprawie wyznaczenia obszarów zdegradowanych i obszarów rewitalizacji
- ✓ sposób zbierania ankiet:
 - drogą elektroniczną
 - papierowo, w trakcie spotkania konsultacyjnego, które odbyło się w dniu 22.08.2016r.
- ✓ cel zbierania ankiet:
- ✓ Zebranie opinii mieszkańców do projektu uchwały w sprawie wyznaczenia obszarów zdegradowanych i obszarów rewitalizacji
- ✓ Ilość zebranych ankiet:
- ✓ W sumie zebrano 16 ankiet dotyczących projektu uchwały w sprawie wyznaczenia obszarów zdegradowanych i obszarów rewitalizacji
- ✓ Analiza odpowiedzi jakich udzielili respondenci:


pytanie 1. Proszę wskazać delimitowany obszar rewitalizacji gminy, który Pana(i) zdaniem powinien być poddany rewitalizacji

- Kuźnica Czeszycka – odpowiedziało 5 respondentów
- Brzostowo wraz z Brzostówkiem - odpowiedziało 5 respondentów
- Stara Huta - odpowiedziało 4 respondentów
- Grabownica - odpowiedziało 0 respondentów

Pytanie 2. Czy zmieniłby Pan (i) granice obszarów przewidzianych do rewitalizacji

- Tak – odpowiedziało 5 respondentów
- Nie – odpowiedziało 11 respondentów





Pytanie 3.: Respondenci, którzy wskazali chęć zmiany obszaru zdegradowanego i obszaru rewitalizacji wskazywali następujące miejscowości jakie ich zdaniem powinny znaleźć się w obszarze zdegradowanym i obszarze rewitalizacji:

- Lędzina – wskazało 3 respondentów
- Wierzchowice – wskazał 1 respondent

Pytanie 4 i 5. Czy mieszka Pan(i) w obrębie któregoś z wymienionych obszarów zdegradowanych oraz proszę wskazać obszar zamieszkania

- Nie – odpowiedziało 12 respondentów, jako miejsce zamieszkania wskazano: Bukowice, Wierzchowice, Krośnice
- Tak – odpowiedziało 2 respondentów jako miejsce zamieszkania wskazano: Kuźnicę Czeszycką

✓ Podsumowanie.

Większość respondentów opowiedziało się za utrzymaniem wyznaczonego obszaru zdegradowanego i obszaru rewitalizacji.

6.4. zbieranie uwag ustnych. W okresie konsultacji nie wpłynęły uwagi ustne.

7. Podsumowanie konsultacji społecznych. Zaproponowane zmiany

W uchwale doprecyzowano zapisy:

- uaktualniono dziennik ustaw w podstawie prawnej,
- w §1 ust 2 po słowie załącznik dodano „nr 1”
- w §1 ust 3 po słowie załącznik dodano „nr 2”

Krośnice dnia 12 września 2016r.

Z up. WÓJTA
mgr Adam Głowiński
SEKRETARZ GMINY

