

**UCHWAŁA NR XXX/161/2016
RADY GMINY KROŚNICE**

z dnia 30 listopada 2016 r.

**w sprawie miejscowego planu zagospodarowania przestrzennego na obszarze Gminy Krośnice,
w obrębie Bukowice, w granicach działki o numerze ewidencyjnym 151**

Na podstawie art. 18 ust. 2 pkt 5 ustawy z dnia 8 marca 1990 r. o samorządzie gminnym (t.j.Dz.U.2016.446 ze zm.), art. 20 ust. 1 ustawy z dnia 27 marca 2003 r. o planowaniu i zagospodarowaniu przestrzennym (t.j.Dz.U.2016.778) oraz Uchwały Nr VI/47/2015 Rady Gminy Krośnice z dnia 24 czerwca 2015 r. w sprawie przystąpienia do sporządzenia miejscowego planu zagospodarowania przestrzennego na obszarze Gminy Krośnice, w obrębie Bukowice, w granicach działki o numerze ewidencyjnym 151 i po stwierdzeniu, że plan miejscowy nie narusza ustaleń Zmiany studium uwarunkowań i kierunków zagospodarowania przestrzennego Gminy Krośnice (Uchwała Nr XIII/98/08 Rady Gminy Krośnice z dnia 23 kwietnia 2008 r.) Rada Gminy Krośnice uchwala, co następuje:

**Rozdział 1.
Przepisy ogólne**

§ 1. 1. Uchwala się miejscowy plan zagospodarowania przestrzennego na obszarze Gminy Krośnice, w obrębie Bukowice w granicach działki o numerze ewidencyjnym 151.

2. Załącznikami do planu są:

- a) Rysunek planu w skali 1:1000, stanowiący załącznik nr 1, będący integralną częścią uchwały,
- b) Rozstrzygnięcie dotyczące sposobu rozpatrzenia uwag do projektu planu miejscowego, stanowiące załącznik nr 2,
- c) Rozstrzygnięcie o sposobie realizacji zapisanych w planie miejscowym inwestycji z zakresu infrastruktury technicznej należących do zadań własnych gminy oraz o zasadach ich finansowania, zgodnie z przepisami o finansach publicznych, stanowiące załącznik nr 3 do uchwały,
- d) Uzasadnienie

§ 2. Ilekroć w dalszych przepisach niniejszej uchwały jest mowa o:

- 1) **uchwale** – rozumie się przez to niniejszą uchwałę;
- 2) **planie miejscowym** – rozumie się przez to miejscowy plan zagospodarowania przestrzennego, o którym mowa w § 1 niniejszej uchwały;
- 3) **rysunku planu miejscowego** – rozumie się przez to graficzny zapis planu, będący załącznikiem graficznymi nr 1 do uchwały Rady Gminy Krośnice;
- 4) **przepisach odrębnych** – rozumie się przez to przepisy ustaw wraz z aktami wykonawczymi, normy branżowe oraz ograniczenia w dysponowaniu terenem, wynikające z prawomocnych decyzji administracyjnych;
- 5) **przeznaczeniu podstawowym terenu** – rozumie się przez to funkcję wyznaczoną do lokalizacji w danym terenie, które w ramach realizacji planu winno stać się przeważającą (dominującą) formą wykorzystania terenu, a wprowadzenie innych niż podstawowa funkcji jest dopuszczalne wyłącznie pod warunkiem spełnienia ustaleń szczegółowych niniejszej uchwały;
- 6) **przeznaczeniu uzupełniającym, dopuszczalnym terenu** – rozumie się przez to funkcję inną niż podstawowa, dopuszczoną do lokalizacji na danym terenie przy spełnieniu dodatkowych warunków niniejszej uchwały i nie przekraczającej 20% powierzchni terenu, chyba, że inaczej mówi niniejsza uchwała, oraz wcześniejszej lub równoczesnej realizacji przeznaczenia podstawowego;
- 7) **nieprzekraczalnych liniach zabudowy** – rozumie się przez to linię wyznaczoną na rysunku planu miejscowego, określającą maksymalny zasięg usytuowania wszelkich budynków w rozumieniu przepisów prawa budowlanego na terenie jednostki. (nie dotyczy tarasów, schodów terenowych – stanowiących dojście do budynku, zadaszeń nad wejściem do budynku);

- 8) **urządzeniach infrastruktury technicznej** – rozumie się przez to sieci wodociągowe, elektroenergetyczne, gazownicze, ciepłownicze, kanalizacyjne, telekomunikacyjne (infrastruktura techniczna liniowa) oraz stacje transformatorowe, stacje rozdzielcze (infrastruktura techniczna kubaturowa);
- 9) **urządzenia towarzyszące** – rozumie się przez to wszelkie urządzenia niezbędne do obsługi danego terenu, np. w zakresie infrastruktury technicznej;
- 10) **odpowiednia liczba miejsc parkingowych** – rozumie się przez to minimum: jedno miejsce parkingowe na jeden lokal mieszkalny, lub jedno miejsce parkingowe na każde rozpoczęte 30m² powierzchni usługowej, lub jedno miejsce postojowe na każde rozpoczęte pięć miejsc pracy – (dotyczy miejsc postojowych zamkniętych). Na każde 10 miejsc parkingowych należy wyznaczyć jedno miejsce parkingowe przeznaczone na parkowanie pojazdów zaopatrzonych w kartę parkingową.

§ 3. 1. Obowiązującymi ustaleniami planu miejscowego są następujące oznaczenia graficzne rysunku planu:

- 1) Granice terenu objętego miejscowym planem zagospodarowania przestrzennego;
- 2) Linie rozgraniczające tereny o różnym przeznaczeniu lub różnych zasadach zagospodarowania;
- 3) Symbole określające przeznaczenie terenów;
- 4) Nieprzekraczalne linie zabudowy;

2. Ze względu na brak występowania na obszarze planu miejscowego problematyki, terenów lub obiektów, w niniejszym planie nie określa się:

- 1) granic terenów służących organizacji imprez masowych;
- 2) granic pomników zagłady oraz ich stref ochronnych, a także ograniczeń dotyczących prowadzenia na ich terenie działalności gospodarczej, określonych w ustawie z dnia 7 maja 1999 r. o ochronie terenów byłych hitlerowskich obozów zagłady.

§ 4. Zasady ochrony i kształtowania ładu przestrzennego.

1. Na obszarze objętym ustaleniami planu obowiązują następujące wymogi ochrony ładu przestrzennego i zasady jego kształtowania:

- 1) ochrona ładu przestrzennego dotyczy i powinna być realizowana przez:
 - a) zachowanie określonego w planie przeznaczenia terenów,
 - b) przestrzeganie określonych planem funkcji, określonej skali i formy zabudowy oraz wskaźników wykorzystania i zagospodarowania terenów w obrębie obszarów wyznaczonych liniami rozgraniczającymi,
 - c) respektowanie ustalonych planem zasad zagospodarowania i użytkowania terenów zabudowy, warunków ochrony środowiska, ochrony i korzystania z walorów krajobrazowych środowiska na terenach objętych planem.
- 2) dopuszcza się na terenach przeznaczenia podstawowego, jako stałe lub tymczasowe sposoby użytkowania, formy zagospodarowania terenu i obiektów lokalizowanych zgodnie z przepisami odrębnymi, obejmujące:
 - a) zieleń,
 - b) sieci infrastruktury technicznej,
 - c) znaki reklamowe i informacyjne,
 - d) obiekty małej architektury,
 - e) ogrodzenia.
- 3) zakazuje się w obszarze objętym ustaleniami planu:
 - a) wznoszenia ogrodzeń frontowych od strony ulic publicznych jako pełnych oraz o wysokości większej niż 180 cm;
- 4) dopuszcza się rozbudowę, przebudowę i nadbudowę istniejących obiektów pod warunkiem zachowania zgodności z przepisami odrębnymi;
- 5) dopuszcza się sytuowanie zabudowy w granicach działek;

- 6) obiekty i urządzenia infrastruktury technicznej, w tym ekrany, znaki i symbole reklamowe, dopuszczone ustaleniami planu do lokalizacji na terenach przeznaczenia podstawowego lub lokalizowane poza terenami zabudowanymi w oparciu o przepisy odrębne, powinny być sytuowane w ustalonych planem liniach zabudowy lub w odległościach od dróg publicznych określonych w przepisach prawa drogowego;
- 7) na terenie objętym planem miejscowym nie występują tereny wymagające rewaloryzacji.

§ 5. Zasady ochrony środowiska, przyrody i krajobrazu kulturowego. W zakresie ochrony środowiska, przyrody i krajobrazu kulturowego określa się następujące ustalenia:

- 1) wszelka działalność w obrębie terenu objętego planem miejscowym winna respektować obowiązujące przepisy odrębne dotyczące ochrony środowiska;
- 2) ustala się zakaz lokalizacji w granicach działek obiektów i urządzeń usługowych i produkcyjnych zaliczonych zgodnie z przepisami odrębnymi do obiektów mogących potencjalnie znacząco lub zawsze znacząco oddziaływać na środowisko;
- 3) uciążliwość prowadzonej działalności w zakresie emisji hałasu, wibracji, zanieczyszczeń powietrza, substancji złośliwych oraz niejonizującego promieniowania elektromagnetycznego, nie może powodować przekroczenia granic własności terenu, na jakim jest lokalizowana;
- 4) wprowadza się wymóg utrzymania poziomu hałasu w granicach dopuszczalnych norm określonych przepisami odrębnymi na terenach zabudowy mieszkaniowej, znajdującej się w terenie oznaczonym symbolem RM.
- 6) obszar objęty planem znajduje się w zasięgu Głównego Zbiornika Wód Podziemnych GZWP nr 303 – „Pradolina Barycz – Głogów E” - objętego reżimem wysokiej ochrony i być zgodne z obowiązującymi w tym zakresie przepisami, w szczególności w zakresie prowadzenia właściwej gospodarki wodno-ściekowej.

§ 6. Zasady ochrony dziedzictwa kulturowego i zabytków oraz dóbr kultury współczesnej.

1. Dla zapewnienia właściwej ochrony dóbr kultury wyznacza się strefę „**B**” **ochrony konserwatorskiej** obejmującą historyczny układ ruralistyczny miejscowości ujęty w wykazie zabytków nieruchomych, obowiązują:

- 1) Należy zachować historyczny układ przestrzenny (tj. rozplanowanie dróg, ulic, placów, historycznych zbiorników wodnych), oraz poszczególne elementy tego układu.
- 2) Należy konserwować zachowane elementy układu przestrzennego, poszczególne obiekty o wartościach zabytkowych należy poddać restauracji i modernizacji technicznej z dostosowaniem obecnej lub projektowanej funkcji do wartości obiektu, a funkcje uciążliwe i degradujące wyeliminować;
- 3) Należy przyznać pierwszeństwo wszelkim działaniom odtworzeniowym i rewaloryzacyjnym;
- 4) Nowa zabudowa nie może przewyższać skalą zlokalizowanej w sąsiedztwie zabudowy zabytkowej: winna być ona ponadto wzorowana na zabudowie historycznej w zakresie sytuacji, skali, bryły, formy architektonicznej i użytych materiałów; obowiązują następujące parametry kształtowania zabudowy: budynki jedno lub dwukondygnacyjne, wysokość do 9m (licząc od poziomu gruntu do górnej krawędzi kalenicy dachu), z kondygnacją górną w poddaszu, bryła na planie prostokąta (dopuszcza się przy tym aneksy – np. ganek bądź garaż); dach stromy dwuspadowy, o symetrycznie nachylonych połaciach, kąt nachylenia winien zawierać się w przedziale: 35-45°; budynki murowane, elewacje tynkowe (wyklucza się tu jaskrawą kolorystykę); pokrycie dachu – dachówka ceramiczna lub cementowa w kolorze ceglonym; wyklucza się możliwość wprowadzania portyków, przypór bądź innych elementów nie występujących w lokalnej zabudowie o funkcji mieszkaniowej bądź gospodarczej, powstałej przed 1945r.
- 5) Wyklucza się możliwość prowadzenia napowietrznych linii teletechnicznych i energetycznych, stosowania betonowych przeseł ogrodzeń oraz lokalizacji budynków blaszanych i obiektów wykonanych z prefabrykatów.

2. Obszar objęty opracowaniem znajduje się w obrębie wsi o metryce średniowiecznej (stanowisko archeologiczne nr 36/20/74-32 AZP), na terenie intensywnego osadnictwa pradziejowego, średniowiecznego i nowożytnego. Na obszarze w granicach objętych planem wprowadza się **strefę ochrony konserwatorskiej „OW”** dla zabytków. Zasięg strefy uznaje się za równoznaczny z obszarem ujętym w wykazie zabytków. Obowiązują ustalenia:

- 1) dla inwestycji związanych z pracami ziemnymi, wymagane jest przeprowadzenie badań archeologicznych, zgodnie z przepisami odrębnymi.

§ 7. Wymagania wynikające z potrzeb kształtowania przestrzeni publicznych.

- 1) Na obszarze opracowania planu miejscowego nie występują obszary przestrzeni publicznych.

§ 8. Granice i sposoby zagospodarowania terenów lub obiektów podlegających ochronie ustalonych na podstawie odrębnych przepisów.

1. Granice i sposoby zagospodarowania terenów lub obiektów podlegających ochronie, ustalonych na podstawie odrębnych przepisów, w tym terenów górniczych, a także narażonych na niebezpieczeństwo powodzi oraz zagrożonych osuwaniem się mas ziemnych:

- 1) na terenie objętym planem miejscowym nie występuje teren bezpośredniego zagrożenia powodzią - obszar zalewu Q1%;
- 2) Na terenie objętym planem nie występują tereny osuwania się mas ziemnych.

§ 9. Szczególne warunki zagospodarowania terenów oraz ograniczenia w ich użytkowaniu. Na obszarze objętym planem miejscowym ustala się następujące szczególne warunki zagospodarowania terenów i ograniczeń w ich użytkowaniu:

- 1) dla terenów położonych w strefach ochrony konserwatorskiej obowiązują szczególne ograniczenia w ich użytkowaniu, określone w § 6;

§ 10. Zasady modernizacji, rozbudowy i budowy systemów infrastruktury komunikacyjnej.

1. Ustala się obsługę projektowanych terenów z istniejących dróg zlokalizowanych stycznie do granicy planu i poprzez drogę wewnętrzną oznaczoną symbolem KDW.

§ 11. Zasady modernizacji, rozbudowy i budowy systemów infrastruktury technicznej.

1. Docelowo przyjmuje się zasadę, iż wszystkie liniowe elementy infrastruktury technicznej wraz z towarzyszącymi urządzeniami powinny być usytuowane pod ziemią (linie elektryczne niskiego, średniego napięcia oraz telefoniczne wyłączanie kablowe) z wyłączeniem stacji transformatorowych.

2. Obsługę obszaru objętego planem w zakresie infrastruktury technicznej określa się następująco:

1) zaopatrzenie w wodę:

- a) ustala się rozbudowę gminnej sieci wodociągowej w sposób zapewniający obsługę wszystkich istniejących i projektowanych obszarów zabudowy,
- b) zaopatrzenie w wodę odbywać się będzie poprzez wodociąg gminny,
- c) dopuszcza się przebudowę, rozbudowę lub budowę nowych urządzeń służących ujmowaniu i uzdatnianiu wód w zakresie niezbędnym do zapewnienia obsługi wszystkich istniejących i projektowanych obszarów zabudowy.

2) kanalizacja sanitarna :

- a) ustala się rozbudowę gminnej sieci kanalizacyjnej w sposób zapewniający obsługę wszystkich istniejących i projektowanych obszarów zabudowy,
- b) do czasu realizacji kanalizacji sanitarnej oraz budowy oczyszczalni ścieków, ścieki należy odprowadzać do szczelnych bezodpływowych zbiorników, zgodnie z przepisami odrębnymi; na działkach o powierzchni powyżej 1000 m² dopuszcza się lokalizacje biologicznych oczyszczalni ścieków, zgodnie z przepisami odrębnymi.

3) kanalizacja deszczowa:

- a) wody opadowe i roztopowe odprowadzane będą na terenach uzbrojonych do istniejących odcinków kanalizacji deszczowej, a z pozostałego terenu powierzchniowo w teren lub do istniejących wód powierzchniowych i urządzeń wodnych,
- b) dopuszcza się rozbudowę istniejących odcinków kanalizacji deszczowej w miejscach o intensywnej zabudowie,
- c) nie należy odprowadzać wód opadowych z terenów zielonych,

d) wzdłuż górnej krawędzi skarp urządzeń melioracji wodnych (rowów melioracyjnych), należy pozostawić wolny od wszelkiej zabudowy pas

4) zaopatrzenie w gaz :

a) z istniejącej sieci gazowej.

5) elektroenergetyka :

a) ustala się zasilanie w energię elektryczną z stacji transformatorowych z dowiązaniem średniego i niskiego napięcia,

b) dopuszcza się budowę stacji transformatorowych na terenie własnym inwestora stosownie do potrzeb,

6) telekomunikacja :

a) z sieci telekomunikacyjnej w tym bezprzewodowej,

b) na terenie opracowania planu nie dopuszcza się konstrukcji wieżowych,

7) zaopatrzenie w ciepło :

a) należy realizować w oparciu o zasilanie: paliwem gazowym, płynnym, stałym, w tym drewno i biomasa, energią elektryczną lub odnawialnymi źródłami ciepła,

8) gospodarka odpadami :

a) zgodnie z przyjętym na terenie gminy systemem i zgodnie z przepisami odrębnymi.

§ 12. Sposoby i terminy tymczasowego zagospodarowania urządzenia i użytkowania terenów. Nie ustala się przeznaczenia tymczasowego.

§ 13. Szczegółowe zasady i warunki scalania i podziału nieruchomości objętych planem miejscowym
Scalenie i podział nieruchomości, dopuszcza się z zastrzeżeniem zachowania:

1) dla działek w zabudowie mieszkaniowej wolnostojącej oznaczonej symbolem RM: minimalnej szerokości frontu działki = 20m, minimalnej powierzchni nowo wydzielanych działek = 1200 m²;

2) kąta nachylenia granic nowo wydzielanych działek w stosunku do pasa drogowego = 80° do 90°;

3) dopuszcza się odstępstwo od warunków określonych w niniejszym paragrafie w przypadku wydzielenia działki dla potrzeb lokalizacji urządzeń infrastruktury technicznej i dróg oraz w przypadku wydzielenia działki na powiększenie działki sąsiedniej lub regulacji granic pomiędzy działkami sąsiednimi;

Rozdział 2.

Przepisy szczegółowe

§ 14. Przeznaczenie i zasady zagospodarowania terenów o różnym przeznaczeniu lub różnych zasadach zagospodarowania. Na obszarze objętym planem miejscowym obowiązują następujące zasady zagospodarowania terenów:

1. RM/1 - przeznaczenie podstawowe - tereny zabudowy zagrodowej:

1) Przeznaczenie podstawowe:

a) zabudowa zagrodowa,

b) zabudowa mieszkaniowa jednorodzinna,

c) usługi nie kolidujące z funkcją mieszkaniową,

1) Dopuszczalne kierunki przekształceń:

a) adaptacje istniejących budynków mieszkalnych i gospodarczych na cele zabudowy mieszkaniowej, agroturystycznej oraz usług towarzyszących, zgodnie z obowiązującymi przepisami odrębnymi,

b) remonty, adaptacje i przebudowy istniejących budynków, zgodnie z obowiązującymi przepisami odrębnymi

2) Przeznaczenie uzupełniające:

a) urządzenia towarzyszące,

b) gospodarstwa ogrodnicze,

- c) zieleni urządzona.
- 3) Zabrania się lokalizowania w granicach działek obiektów i urządzeń usługowych, stwarzających zagrożenie lub uciążliwości dla mieszkańców i środowiska przyrodniczego,
- 4) Ustala się warunki, zasady i standardy kształtowania zabudowy i urządzania terenu:
- a) ustala się maksymalną wysokość nowo realizowanych budynków na dwie kondygnacje naziemne, tj. parter i poddasze użytkowe – maksymalna wysokość budynku do kalenicy dachu 9,0 m,
 - b) obowiązuje stosowanie w modernizowanych i nowoprojektowanych budynkach mieszkalnych dwuspadowych połaci dachowych o spadkach 35-45°. Zakazuje się stosowania dachów kopertowych. Dopuszcza się stosowanie dachów jednospadowych wyłącznie w budynkach usługowych, garażowych, gospodarczych lub towarzyszących,
 - c) dopuszcza się lokalizację silosów w tylnych granicach działek i o wysokości nieprzekraczającej istniejących budynków mieszkalnych i gospodarczych,
 - d) obowiązuje maksymalna wysokość nowo realizowanych ogrodzeń od dróg publicznych i terenów publicznych do 1,8 m. Ustala się maksymalny udział ogrodzenia pełnego izolującego optycznie na 35 % powierzchni ogrodzenia,
 - e) dla ogrodzeń zaleca się stosowanie materiałów naturalnych z przewagą drewna i kamienia bądź żywopłotów,
- 5) w przypadku lokalizacji funkcji towarzyszących (usług wbudowanych) ustala się obowiązek wydzielenia w obrębie własności odpowiedniej liczby miejsc parkingowych,
- 6) powierzchnia zabudowy kubaturowej nie może być większa niż 30 %.
- 7) powierzchnia biologicznie czynna nie może być mniejsza niż 60 %.
- 8) Intensywność zabudowy 0,1 – 1,0.
- 9) linie zabudowy w następujących odległościach zgodnie z oznaczeniami na rysunku planu oraz przepisami odrębnymi:
- a) 8m od linii rozgraniczających po zachodniej stronie i 3m od terenu oznaczonego symbolem WS/1.

2. **R/1** – przeznaczenie podstawowe – **tereny rolnicze** – uprawy polowe, łąki i pastwiska.

- 1) Ustala się bezwzględny zakaz lokalizacji obiektów kubaturowych niezwiązanych z produkcją rolną,
- 2) Dopuszcza się prowadzenie sieci napowietrznej i podziemnej infrastruktury technicznej, stacji transformatorowych, zgodnie z obowiązującymi przepisami szczególnymi,
- 3) Dopuszcza się prowadzenie utwardzonych dróg dojazdowych (gospodarczych),
- 4) Urządzenia infrastruktury technicznej mogą być lokalizowane poza terenami wymagającymi uzyskania zgody na zmianę przeznaczenia na cele nierolnicze i nieleśne.

3. **ZP/1-2** - przeznaczenie podstawowe – **tereny zieleni parkowej**.

- 1) Dopuszcza się lokalizację plenerowych urządzeń sportowo-rekreacyjnych, placów zabaw, altan.
- 2) Ustala się zakaz lokalizacji obiektów kubaturowych (mieszkalnych, usługowych, produkcyjnych i gospodarczych),
- 3) Dopuszcza się prowadzenie sieci napowietrznej i podziemnej infrastruktury technicznej, zgodnie z obowiązującymi przepisami szczególnymi.
- 4) Uzupełniające nasadzenia zieleni w granicach terenu należy wprowadzać w sposób nie naruszający istniejących wartości środowiska przyrodniczego,

4. **WS/1-...** – przeznaczenie podstawowe – **tereny wód** otwartych, płynących i stawów rekreacyjnych.

- a) Dopuszcza się przebudowę, modernizację i realizację nowych urządzeń wodnych pod warunkiem ich zgodności z obowiązującymi przepisami odrębnymi.

§ 15. **Zasady rozbudowy i funkcjonowania układu komunikacyjnego**

1. Ustala się linie rozgraniczające przestrzeń w zakresie komunikacji (drogi wraz z urządzeniami pomocniczymi):

1) **KDW/1 – tereny dróg - drogi wewnętrzne**

a) szerokość w liniach rozgraniczających = 8m,

b) szerokość jezdni = 3,0-6,0m,

**Rozdział 3.
Przepisy końcowe**

§ 16. Stawki procentowe, na podstawie których ustala się opłatę, o której mowa w art. 36, ust. 4.

Ustala się stawkę procentową służącą naliczeniu opłaty, o której mowa w art. 36 ust. 4 ustawy z dnia 27 marca 2003 r. o planowaniu i zagospodarowaniu przestrzennym (t.j.Dz.U.2016.778) w wysokości 30 %.

§ 17. Wykonanie niniejszej uchwały powierza się Wójtowi Gminy Krośnice.

§ 18. Niniejsza uchwała wchodzi w życie po upływie 14 dni od daty ogłoszenia w Dzienniku Urzędowym Województwa Dolnośląskiego.

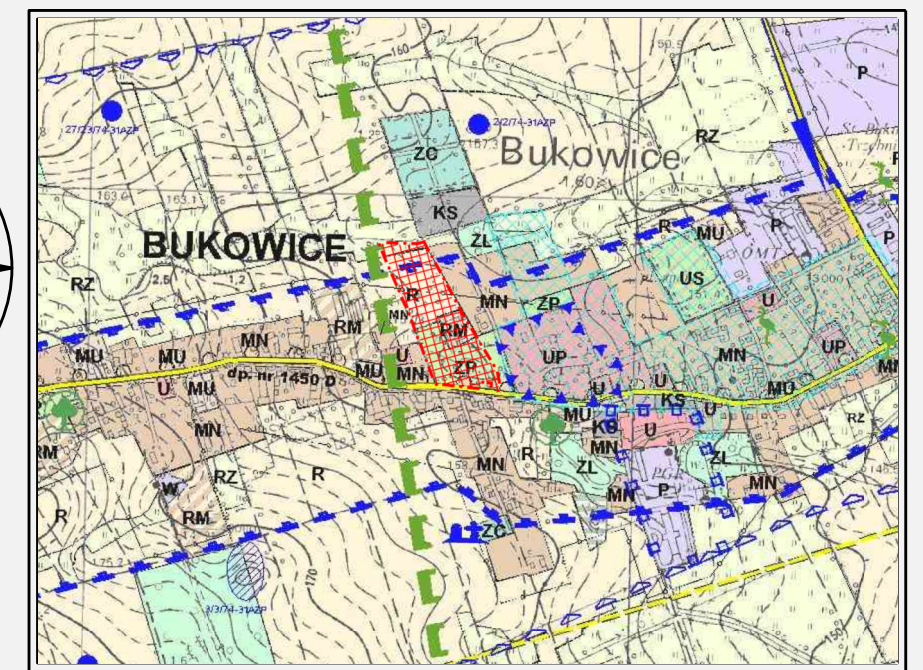

Przewodniczący Rady Gminy
Krośnice

Piotr Morawek

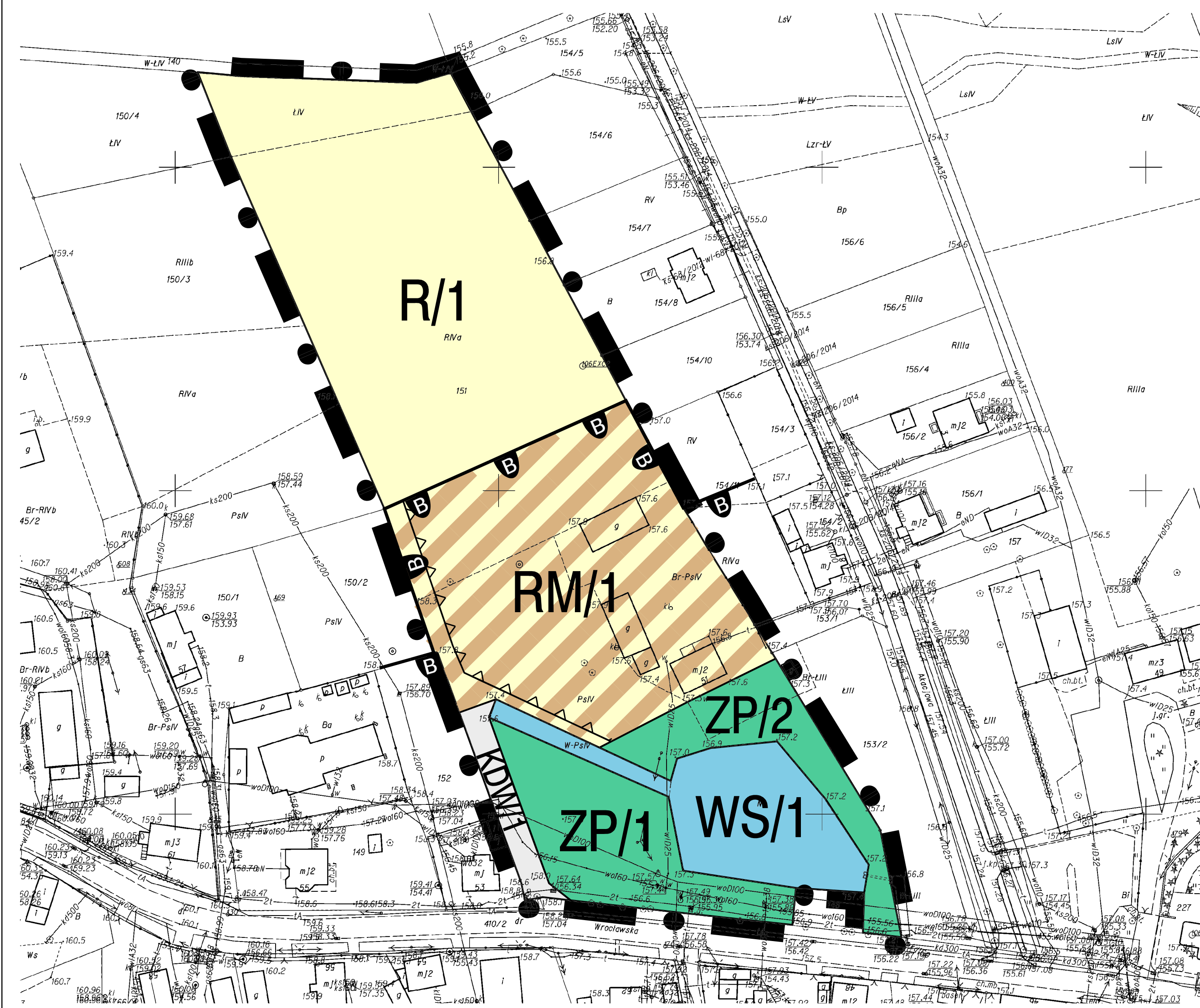


MIEJSCOWY PLAN ZAGOSPODAROWANIA PRZESTRZENNEGO NA OBSZARZE GMINY KROŚNICE W OBREBIE BUKOWICE, W GRANICACH DZIAŁKI O NUMERZE EWIDENCYJNYM 151 SKALA 1:1000

0m 50m 100m



Wyrzys ze zmiany studium uwarunkowań i kierunków zagospodarowania przestrzennego gminy Krośnice, Uchwała Rady Gminy Krośnice Nr XIII/98/08 z dnia 23.04.2008r.



LEGENDA:

Oznaczenia ogólne

- Granica opracowania miejscowego planu zagospodarowania przestrzennego
- Linie rozgraniczające tereny o różnym przeznaczeniu lub różnych zasadach zagospodarowania
- Nieprzekraczalne linie zabudowy

Ustalenia funkcjonalne

- RM Tereny zabudowy zagrodowej
- ZP Tereny zieleni parkowej
- KDW Tereny dróg wewnętrznych
- WS Tereny wód
- R Tereny rolnicze

Elementy ochrony dziedzictwa kulturowego

- Strefa "B" ochrony historycznego układu ruralistycznego wsi

Obszar opracowania planu znajduje się w całości w granicach:
- GZWP nr 303 "Dolina Baryczy - Głogów (E)"
- strefy "OW" ochrony konserwatorskiej zabytków archeologicznych



Pracownia Projektowo-Uslugowa "GAMA"
55-120 Oborniki Śląskie ul. H. Pobożnego 12
tel./fax (071) 352 51 30

Miejscowy plan zagospodarowania przestrzennego
na obszarze gminy Krośnice, w obrębie Bukowice,
w granicach działki o numerze ewidencyjnym 151
załącznik nr 1

GLÓWNY PROJEKTANT PLANU	mgr inż. Zbigniew Gatuszka	
PROJEKTANT	mgr inż. Ziemowit Folcik	
WSPÓŁPRACA	mgr inż. Krzysztof Mularczyk	
	mgr inż. Małgorzata Studenna	

DATA: 2016r.

Załącznik Nr 2 do Uchwały Nr XXX/161/2016

Rady Gminy Krośnice

z dnia 30 listopada 2016 r.

ROZSTRZYGNĘCIE DOTYCZĄCE SPOSOBU ROZPATRZENIA UWAG NA PODSTAWIE ART. 20 UST. 1 WNIESIONYCH DO WYŁOŻONEGO DO PUBLICZNEGO WGLĄDU PROJEKTU MIEJSCOWEGO PLANU ZAGOSPODAROWANIA PRZESTRZENNEGO NA OBSZARZE GMINY KROŚNICE, W OBRĘBIE BUKOWICE, W GRANICACH DZIAŁKI O NUMERZE EWIDENCYJNYM 151.

Lp.	Data wpływu uwagi	Nazwisko i imię, nazwa jednostki organizacyjnej i adres zgłaszającego uwagi	Treść uwagi	Oznaczenie nieruchomości, której dotyczy uwaga	Ustalenia projektu planu dla nieruchomości, której dotyczy uwaga	Rozstrzygnięcie Wójta w sprawie rozpatrzenia uwagi		Rozstrzygnięcie Rady Gminy w sprawie rozpatrzenia uwagi		Uwagi
						uwaga uwzględniona	uwaga nieuwzględniona	uwaga uwzględniona	uwaga nieuwzględniona	
1	2	3	4	5	6	7	8	9	10	11
1			Uwagi nie							

Na podstawie art 20 ust. 1 ustawy z dnia 27 marca 2003 r. o planowaniu i zagospodarowaniu przestrzennym (t.j.Dz.U.2016.778) Rada Gminy Krośnice dokonała rozstrzygnięcia uwag zgodnie z załączoną wyżej tabelą.

Przewodniczący Rady Gminy Krośnice

Piotr Morawek

Załącznik Nr 3 do Uchwały Nr XXX/161/2016
Rady Gminy Krośnice
z dnia 30 listopada 2016 r.

**ROZSTRZYGNIĘCIE O SPOSOBIE REALIZACJI, ZAPISANYCH W PLANIE, INWESTYCJI
W ZAKRESIE INFRASTRUKTURY TECHNICZNEJ NALEŻĄCEJ DO ZADAŃ WŁASNYCH
GMINY ORAZ ZASADACH ICH FINANSOWANIA.**

Na podstawie art. 20 ust. 1 ustawy o planowaniu i zagospodarowaniu przestrzennym (t.j.Dz.U.2016. 778)
Rada Gminy Krośnice rozstrzyga, co następuje:

1. W związku z uchwaleniem miejscowego planu zagospodarowania przestrzennego na obszarze Gminy Krośnice, w obrębie Bukowice, w granicach działki o numerze ewidencyjnym 151, nie przewiduje się inwestycji stanowiących zadania własne gminy; wszelkie inne koszty i korzyści i ich realizacja określone zostały w prognozie skutków finansowych uchwalenia niniejszego planu.

Przewodniczący Rady Gminy
Krośnice

Piotr Morawek

UZASADNIENIE

Do opracowania miejscowego planu zagospodarowania przestrzennego na obszarze Gminy Krośnice, w obrębie Bukowice, w granicach działki o numerze ewidencyjnym 151, Rada Gminy Krośnice przystąpiła Uchwałą Nr VI/47/2015 z dnia 24 czerwca 2015 r. w sprawie przystąpienia do sporządzenia miejscowego planu zagospodarowania przestrzennego na obszarze Gminy Krośnice, w obrębie Bukowice, w granicach działki o numerze ewidencyjnym 151.

W dniu 29.07.2015 r. Wójt Gminy Krośnice obwieścił i ogłosił o przystąpieniu do sporządzenia przedmiotowego planu i wyznaczył termin, do którego należy składać wnioski do planu. Jednocześnie wystąpił o uzgodnienie stopnia szczegółowości informacji zawartych w prognozie oddziaływania na środowisko. W wyznaczonym terminie wpłynęło **11 wniosków, od osób prywatnych wnioski nie spłynęły**. Wszystkie wnioski od instytucji zostały rozpatrzone pozytywnie. Następnie przystąpiono do sporządzenia projektu i prognozy oddziaływania na środowisko. Posiedzenie Gminnej Komisji Urbanistycznej dotyczące zaopiniowania przedmiotowego planu odbyło się w dniu **12 kwietnia 2016 r.**

Sposób realizacji wymogów wynikających z art. 1 ust. 2-4 ustawy.

W planie miejscowym uwzględniono:

- wymagania ładu przestrzennego, w tym urbanistyki i architektury oraz walory architektoniczne i krajobrazowe;
poprzez określenie funkcji, która może być realizowana na wyznaczonych terenach oraz wyznaczenie wskaźników i parametrów określających charakter i gabaryty zabudowy,
- wymagania ochrony środowiska, w tym gospodarowania wodami i ochrony gruntów rolnych i leśnych;
poprzez ograniczenie dopuszczalnych działalności na wybranych terenach, wskazanie terenów objętych ochroną akustyczną, wskazanie obszarów objętych formami ochrony przyrody, określenie sposobu gospodarowania wodami opadowymi, określenie sposobu zaopatrzenia w ciepło, a także poprzez uzyskanie odpowiednich opinii i uzgodnień instytucji i organów odpowiedzialnych za realizację wymagań środowiskowych;
- wymagania ochrony dziedzictwa kulturowego i zabytków oraz dóbr kultury współczesnej;
poprzez wskazanie obiektów i obszarów objętych ochroną konserwatorską oraz określenie zasad zagospodarowania tych obszarów i zakres dopuszczalnej ingerencji w obiekty zabytkowe, a także uzgodnienie projektu planu z Wojewódzkim Dolnośląskim Konserwatorem Zabytków;
- wymagania ochrony zdrowia oraz bezpieczeństwa ludzi i mienia;
poprzez ograniczenie dopuszczalnych działalności na wybranych terenach, wskazanie terenów objętych ochroną akustyczną, a także zaopiniowanie projektu planu przez Państwowego Powiatowego Inspektora Sanitarnego;
- walory ekonomiczne przestrzeni;
poprzez rozmieszczenie funkcji w zgodzie z uwarunkowaniami ekonomicznymi danych lokalizacji. Uwzględnienie walorów ekonomicznych przestrzeni realizowane jest m.in. poprzez wprowadzenie w centralnej części planu jedynie zabudowy mieszkaniowej jednorodzinnej z ograniczeniem wysokości zabudowy. Uznano, że takie rozwiązanie jest bardziej uzasadnione ekonomicznie i adekwatne do istniejących uwarunkowań (obszar poza śródmiejski miasta);
- prawo własności;
poprzez zapewnienie przewidzianych prawem możliwości udziału w procedurze planistycznej (wyłożenie do publicznego wglądu, dyskusja publiczna, składanie uwag);
- potrzeby obronności i bezpieczeństwa państwa;
poprzez dokonanie wymaganych uzgodnień z organami ochrony państwa
- potrzeby interesu publicznego;
poprzez dokonanie uzgodnień z organami odpowiedzialnymi za realizację inwestycji celu publicznego o znaczeniu lokalnym i ponadlokalnym;
- potrzeby w zakresie rozwoju infrastruktury technicznej, w szczególności sieci szerokopasmowych;
poprzez wskazanie terenów komunikacji publicznej oraz dopuszczeniu lokalizacji tam oraz na innych terenach sieci i urządzeń infrastruktury technicznej;
- zapewnienie udziału społeczeństwa w pracach nad miejscowym planem zagospodarowania

przestrzennego, w tym przy użyciu środków komunikacji elektronicznej oraz zachowanie jawności i przejrzystości procedur planistycznych;

poprzez obwieszczenie na tablicy ogłoszeń oraz ogłoszenie w lokalnej prasie i na stronach urzędu informacji o przystąpieniu do sporządzenia miejscowego projektu zagospodarowania przestrzennego oraz możliwości składania wniosków oraz informacji o wyłożeniu projektu planu wraz z prognozą do publicznego wglądu, planowanej dyskusji publicznej i możliwości składania uwag do projektu planu i prognozy;

- zasady projektowania uniwersalnego, uwzględniające potrzeby osób niepełnosprawnych, wynikające z Konwencji o prawach osób niepełnosprawnych, sporządzonej w Nowym Jorku dnia 13 grudnia 2006 r. (Dz.U.2012.169).",
poprzez wskazanie na konieczność zapewnienia na poszczególnych terenach odpowiedniej liczby miejsc postojowych dla pojazdów wyposażonych w kartę parkingową;

Przy ustaleniu przeznaczenia terenu oraz określenia zasad jego zagospodarowania Wójt uwzględnił złożone do planu wnioski, uwarunkowania ekonomiczne, środowiskowe i społeczne oraz wagę interesu publicznego i prywatnego.

Z uwagi na specyfikę obszaru objętego opracowaniem przy wyznaczaniu terenów pod zainwestowanie uwzględniono część wymogów wynikających z art. 1 ust. 4 ustawy, w szczególności:

- wymóg lokalizowania nowej zabudowy mieszkaniowej w sposób umożliwiający dostęp do odpowiedniej ilości i jakości wody został zapewniony poprzez wskazanie obowiązującego sposobu zaopatrzenia w wodę, z wodociągu.
- zapewnianie rozwiązań przestrzennych, ułatwiających przemieszczanie się pieszych i rowerzystów zostało zapewnione przez dopuszczenie chodników i ścieżek rowerowych na wszystkich terenach komunikacji publicznej;
- dążenie do planowania i lokalizowania nowej zabudowy na obszarach o w pełni wykształconej zwartej strukturze funkcjonalno-przestrzennej, w granicach jednostki osadniczej zostało uwzględnione przez dopuszczenie rozwoju zainwestowania także na terenach już zainwestowanych oraz zmiany funkcji istniejących terenów na obszary przeznaczone także pod nowe inwestycje;
- dążenie do planowania i lokalizowania nowej zabudowy wzdłuż istniejących, wyposażonych w infrastrukturę techniczną, ciągów komunikacyjnych oraz obszarach w bezpośrednim sąsiedztwie istniejącego zainwestowania, poprzez planowanie zainwestowania na terenach położonych w sąsiedztwie istniejących ciągów komunikacyjnych.

Zgodność z wynikami analizy zmian w zagospodarowaniu przestrzennym gminy.

Analiza zmian w zagospodarowaniu przestrzennym gminy została przeprowadzona w ramach oceny aktualności Studium uwarunkowań i kierunków zagospodarowania przestrzennego Gminy Krośnice oraz miejscowych planów zagospodarowania przestrzennego na terenie Gminy Krośnice została opracowana i przyjęta w dniu 14 września 2016 roku Uchwałą Nr XXIV/143/2016 Rady Gminy Krośnice.

Analiza jest w trakcie opracowania.

Wpływ na finanse publiczne, w tym budżet gminy.

W planie nie przewiduje się inwestycji, które stanowiąc będą koszt dla gminy. Wystąpią natomiast przychody związane z podatkami.

Przewodniczący Rady Gminy Krośnice

Piotr Morawek