

**UCHWAŁA NR XXXI/209/2020  
RADY GMINY KROŚNICE**

z dnia 29 grudnia 2020 r.

**w sprawie odstąpienia od sporządzenia miejscowego planu zagospodarowania przestrzennego dla obszaru określonego w uchwale Nr XXXV/248/06 Rady Gminy Krośnice z dnia 27 września 2006 r.**

Na podstawie 18 ust. 2 pkt 15 ustawy z dnia 8 marca 1990 r. o samorządzie gminnym (t.j. Dz.U.2020.713 ze zm.) w związku z art. 14 ust. 1 i 4 ustawy z dnia 27 marca 2003 r. o planowaniu i zagospodarowaniu przestrzennym (t.j. Dz.U.2020.293 ze zm.) uchwala się, co następuje:

**§ 1.** Odstępuje się od sporządzenia miejscowego planu zagospodarowania przestrzennego dla obszaru określonego w uchwale Nr XXXV/248/06 Rady Gminy Krośnice z dnia 27 września 2006 r. w sprawie przystąpienia do sporządzenia miejscowego planu zagospodarowania przestrzennego w miejscowości Czarnogoździce dla działek nr ewid. 109/7; 3/22; 5/46 oraz w miejscowości Świebodów dla działek nr ewid. 55/2; 55/3; 55/4; 55/5; 55/6; 55/7; 55/8/ 55/9 55/10; 93/7.

**§ 2.** Granice obszaru, dla którego odstąpiono od sporządzenia miejscowego planu zagospodarowania przestrzennego zostały określone w załączniku graficznym do niniejszej uchwały, który stanowi jej integralną część.

**§ 3.** Traci moc uchwała Nr XXXV/248/06 Rady Gminy Krośnice z dnia 27 września 2006 w sprawie przystąpienia do sporządzenia miejscowego planu zagospodarowania przestrzennego w miejscowości Czarnogoździce dla działek nr ewid. 109/7; 3/22; 5/46 oraz w miejscowości Świebodów dla działek nr ewid. 55/2; 55/3; 55/4; 55/5; 55/6; 55/7; 55/8/ 55/9 55/10; 93/7.

**§ 4.** Wykonanie uchwały powierza się Wójtowi Gminy Krośnice.

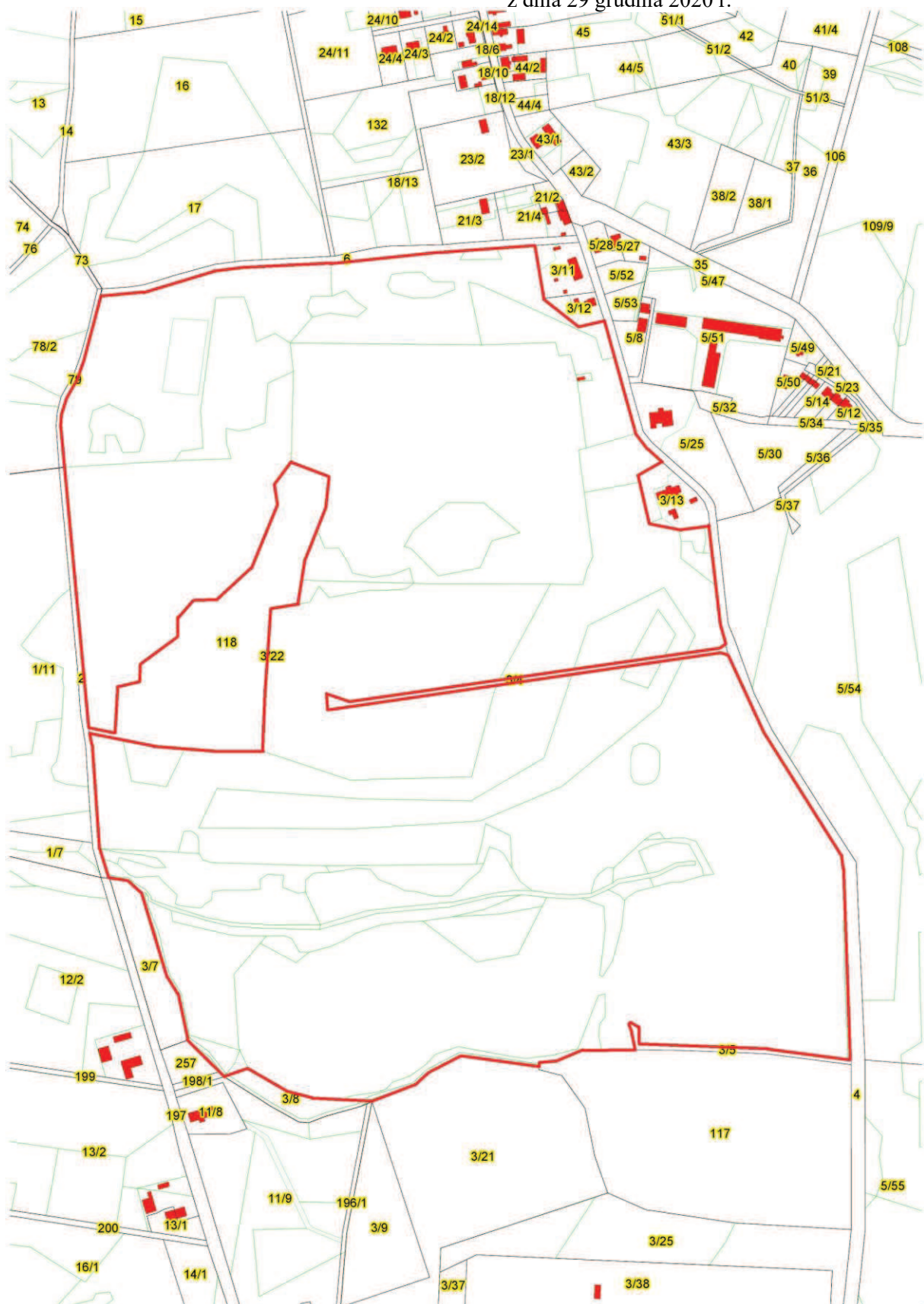
**§ 5.** Uchwała podlega ogłoszeniu na tablicy ogłoszeń Urzędu Gminy Krośnice oraz na stronie internetowej Gminy Krośnice przez okres 14 dni.

**§ 6.** Uchwała wchodzi w życie z dniem podjęcia.

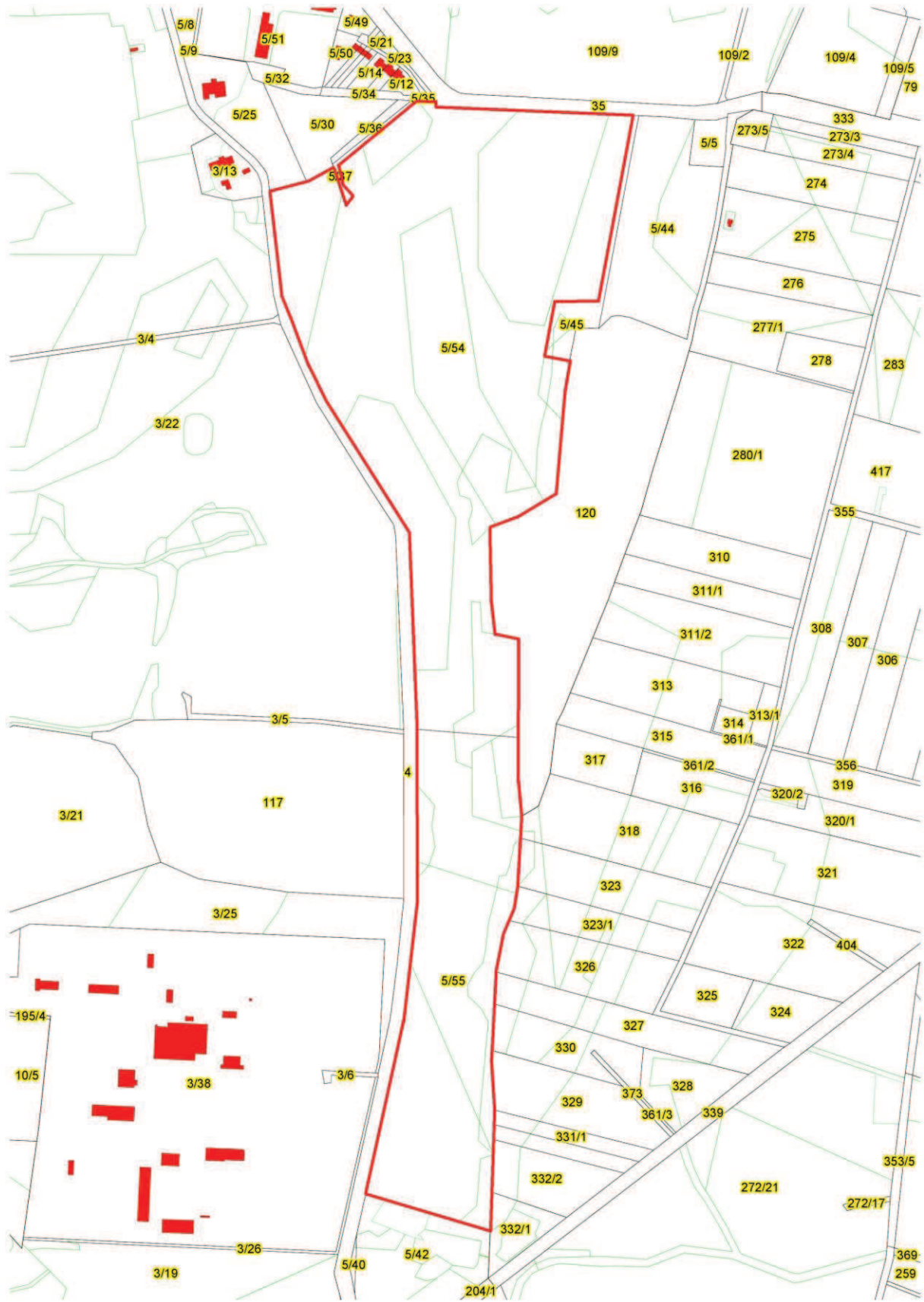
Przewodniczący Rady Gminy  
Krośnice

**Piotr Morawek**

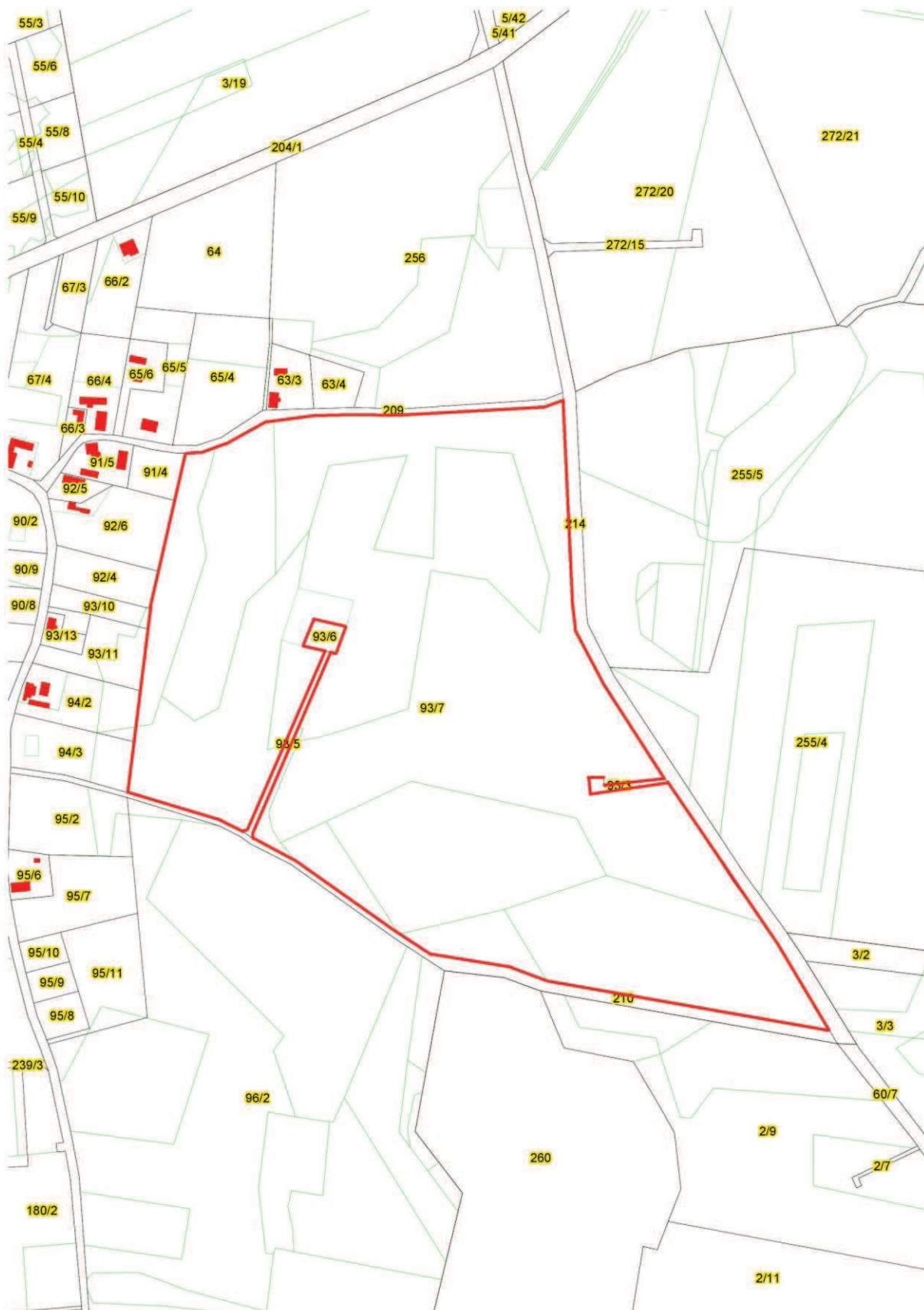
Załącznik do uchwały Nr XXXI/209/2020  
Rady Gminy Krośnice  
z dnia 29 grudnia 2020 r.



— Granica opracowania



— Granica opracowania



— Granica opracowania



— Granica opracowania

## UZASADNIENIE

Wójt Gminy Krośnice wnioskuję o odstąpienie od sporządzenia miejscowego planu zagospodarowania przestrzennego dla obszaru w miejscowości Czarnogoździce dla działek nr ewid. 109/7; 3/22; 5/46 oraz w miejscowości Świebodów dla działek nr ewid. 55/2; 55/3; 55/4; 55/5; 55/6; 55/7; 55/8/ 55/9 55/10; 93/7. Rada Gminy Krośnice w dniu 27 września 2006 r. podjęła uchwałę Nr XXXV/248/06 w sprawie przystąpienia do sporządzenia miejscowego planu zagospodarowania przestrzennego dla obszaru w miejscowości Czarnogoździce dla działek nr ewid. 109/7; 3/22; 5/46 oraz w miejscowości Świebodów dla działek nr ewid. 55/2; 55/3; 55/4; 55/5; 55/6; 55/7; 55/8/ 55/9 55/10; 93/7.

W dniu 30 sierpnia 2017 r. Rada Gminy Krośnice podjęła uchwałę Nr XLI/244/2017 w sprawie uchwalenia miejscowego planu zagospodarowania przestrzennego na obszarze Gminy Krośnice, w obrębie Świebodów. W dniu 23 kwietnia 2020 r. Rada Gminy Krośnice podjęła uchwałę Nr XX/133/2020 w sprawie uchwalenia miejscowego planu zagospodarowania przestrzennego na obszarze Gminy Krośnice w obrębie Czarnogoździce.

Poprzez podjęcie wyżej wymienionych uchwał osiągnięty został zakładany cel, tj. sporządzenie miejscowego planu zagospodarowania przestrzennego dla obszaru określonego w uchwale nr XXXV/248/06 Rady Gminy Krośnice z dnia 27 września 2006 roku.

Granice terenu objętego odstąpieniem od sporządzenia miejscowego planu zagospodarowania przestrzennego zostały określone w załączniku graficznym stanowiącym integralną część niniejszej uchwały (zmiany numeracji niektórych działek nie mają wpływu na granicę obszaru objętego odstąpieniem).

Mając powyższe na względzie podjęcie niniejszej uchwały jest uzasadnione.

Przewodniczący Rady Gminy Krośnice

**Piotr Morawek**