

UCHWAŁA NR
RADY GMINY KROŚNICE

z dnia 2023 r.

w sprawie zmiany Gminnego Programu Rewitalizacji Gminy Krośnice na lata 2016-2023

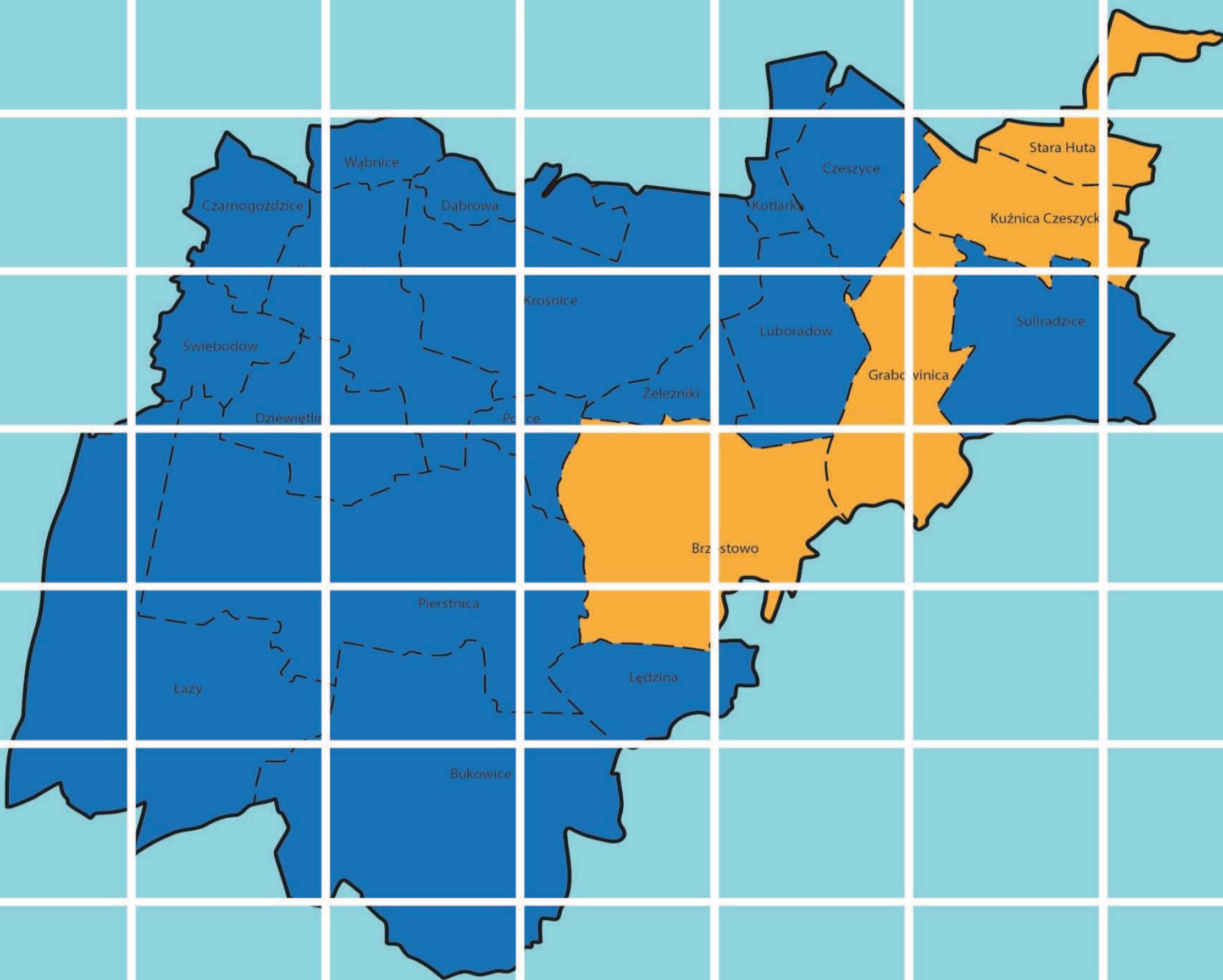
Na podstawie art. 18 ust. 2 pkt 15 ustawy z dnia 8 marca 1990 r. o samorządzie gminnym (t.j. Dz.U.2023.40 ze zm.), art. 14 ust. 1 oraz art. 23 ust. 1 ustawy z dnia 9 października 2015 r. o rewitalizacji (t.j. Dz.U.2021.485 ze zm.), w związku z uchwałą Nr LXXVIII/487/2023 Rady Gminy Krośnice z dnia 28 września 2023 r. w sprawie przystąpienia do procedury zmiany Gminnego Programu Rewitalizacji Gminy Krośnice na lata 2016-2023 uchwała się, co następuje:

§ 1. Gminny Program Rewitalizacji Gminy Krośnice na lata 2016-2023, przyjęty uchwałą Nr XXXIX/221/2017 Rady Gminy Krośnice z dnia 27 czerwca 2017 r. w sprawie zmiany uchwały Nr XXXII/178/2016 Rady Gminy Krośnice z dnia 29 grudnia 2016 r. w sprawie przyjęcia Gminnego Programu Rewitalizacji Gminy Krośnice na lata 2016-2023 zmienia się w ten sposób, że:

- 1) okres obowiązywania Programu wydłuża się do 2026 roku, w związku z czym Program otrzymuje nową nazwę "Gminny Program Rewitalizacji Gminy Krośnice na lata 2016-2026",
- 2) Gminny Program Rewitalizacji Gminy Krośnice na lata 2016-2026 otrzymuje nowe brzmienie, jak w załączniku do niniejszej uchwały.

§ 2. Wykonanie uchwały powierza się Wójtowi Gminy Krośnice.

§ 3. Uchwała wchodzi w życie z dniem podjęcia.



**Gminny Program Rewitalizacji
Gminy Krośnice
na lata 2016-2026**



Opracowanie:

Gmina Krośnice

Stowarzyszenie Wspierania Inicjatyw Gospodarczych DELTA PARTNER

www.deltapartner.org.pl

Zespół redakcyjny:

Artur Kubica, Gabriela Mikrut, Bartosz Tyrna

Spis treści

.....	6
Wprowadzenie	7
1. Podstawa prawna.....	9
2. Zgodność dokumentu	11
2.1 Spójność dokumentu w skali makro.....	11
2.2 Opis powiązań GPR z dokumentami strategicznymi gminy	27
3. Diagnoza porównawcza gminy	31
3.1 Metodyka wyznaczania obszaru zdegradowanego	31
3.1.1 Wyróżnione obszary analizy	31
3.1.2 Dobór kryteriów delimitacji obszarów zdegradowanych	32
3.2 Sfera społeczna	33
3.3 Sfera środowiskowa	40
3.4 Sfera przestrzenno-funkcjonalna	42
3.5 Sfera gospodarcza	43
3.6 Sfera techniczna	44
3.7 Wyznaczenie obszaru zdegradowanego	45
4. Analiza pogłębiona obszaru rewitalizacji	52
4.1 Podobszar I – Kuźnica Czeszycka	53
4.1.1 Charakterystyka i rys historyczny obszaru	53
4.1.2 Sfera społeczna i gospodarcza	56
4.1.3 Aspekty techniczne, przestrzenne i środowiskowe	60
4.2 Podobszar II – Stara Huta	62
4.2.1 Charakterystyka i rys historyczny obszaru	62
4.2.2 Sytuacja społeczno-gospodarcza	65
4.2.3 Aspekty techniczne, przestrzenne i środowiskowe	69
4.3 Podobszar III – Brzostowo (wraz z Brzostówkiem)	72
4.3.1 Charakterystyka i rys historyczny obszaru	72
4.3.2 Sytuacja społeczno-gospodarcza	74
4.3.3 Aspekty techniczne, przestrzenne i środowiskowe	78
4.4 Podobszar IV – Grabownica	81
4.4.1 Charakterystyka i rys historyczny obszaru	81
4.4.2 Sytuacja społeczno-gospodarcza	83
4.4.3 Aspekty techniczne, przestrzenne i środowiskowe	87
4.5 Analiza problemów i potencjałów obszaru rewitalizacji	89
4.5.1 Analiza problemowa obszaru rewitalizacji	89
4.5.2 Analiza potencjałów	91

4.5.3 Analiza SWOT	93
5. Wizja stanu obszaru po przeprowadzeniu rewitalizacji	95
6. Cele rewitalizacji, kierunki działań i przedsięwzięcia rewitalizacyjne	96
6.1 Cele strategiczne i kierunki działań	96
6.2 Przedsięwzięcia rewitalizacyjne	98
6.2.1 Przedsięwzięcia rewitalizacyjne w podziale na podobszary z uwzględnieniem dziedzin wsparcia	98
6.2.2. Przedsięwzięcia rewitalizacyjne - Lista A	105
6.2.3 Przedsięwzięcia rewitalizacyjne - Lista B	107
6.3 Charakterystyka pozostałych rodzajów przedsięwzięć rewitalizacyjnych	163
7. Komplementarność i mechanizmy integrowania działań rewitalizacyjnych	164
7.1 Komplementarność przestrzenna	164
7.2 Komplementarność problemowa	164
7.3 Komplementarność proceduralno-instytucjonalna	165
7.4 Komplementarność międzyokresowa	165
7.5 Komplementarność źródeł finansowania	166
7.6 Podsumowanie komplementarności	166
7.7 Mechanizmy integracji	174
8. Indykatywne ramy finansowe	176
8.1 Ramy finansowe	176
8.2 Potencjalne źródła finansowania projektów rewitalizacyjnych	177
8.2.1 Regionalny Program Operacyjny Województwa Dolnośląskiego na lata 2014–2020	177
8.2.2 Program Operacyjny Infrastruktura i Środowisko na lata 2014–2020	178
8.2.3 Rządowy Program na rzecz Aktywności Społecznej Osób Starszych	179
8.2.4 Programy Ministra Kultury i Dziedzictwa Narodowego	180
8.2.5 Program Fundusz Inicjatyw Obywatelskich na lata 2014–2020	181
8.2.6 Programy Wojewódzkiego Funduszu Ochrony Środowiska i Gospodarki Wodnej we Wrocławiu	182
8.2.7 Programy Narodowego Funduszu Ochrony Środowiska i Gospodarki Wodnej	183
9. Opis struktury zarządzania	184
9.1 Opis struktury zarządzania	184
10. System monitoringu i ewaluacji	186
10.1 System monitoringu	186
10.2 Ewaluacja	186
10.3 Harmonogram realizacji	188
10.4 Koszty zarządzania	189
10.5 Wskaźniki realizacji	189
11. Uspółcześnienie dokumentu i proces partycypacji społecznej	191
11.1 Uspółcześnienie opracowania GPR	191

11.2 Uspołecznienie wdrażania GPR	192
12. Określenie niezbędnych zmian w uchwałach	194
12.1 Określenie niezbędnych zmian w uchwałach, o których mowa w art. 21. Ust. 1 ustawy z dnia 21 czerwca 2001 o ochronie praw lokatorów, mieszkaniowym zasobie gminnym i o zmianie Kodeksu Cywilnego	194
12.2 Komitet ds. Rewitalizacji - określenie zmian w uchwale, o której mowa w art. 7 ust. 3	194
13. Zmiany w zakresie planowania i zagospodarowania przestrzennego	196
13.1. Specjalna Strefa Rewitalizacji	196
13.2 Zmiany w dokumentach planowania i zagospodarowania przestrzennego	196
13.2.1 Niezbędne zmiany w studium uwarunkowań i kierunków zagospodarowania przestrzennego	196
13.2.2 Niezbędne zmiany w miejscowych planach zagospodarowania przestrzennego	196
14. Strategiczna Ocena Oddziaływania na Środowisko	198
15. Zmiana i aktualizacja Gminnego Programu Rewitalizacji Gminy Krośnice	199
Spis grafik i tabel	205

Wprowadzenie

„Gminny Program Rewitalizacji Gminy Krośnice na lata 2016-2026” (GPR) został opracowany na podstawie Ustawy o rewitalizacji z dnia 9 października 2015 roku (Dz.U. z 2021 r. poz. 485 z późn. zm.). Niniejsze opracowanie zawiera szczegółową analizę gminy Krośnice z uwzględnieniem obszaru zdegradowanego i kryzysowego oraz wyznacza kierunki planowanych działań. Z punktu widzenia zapisów ustawy o rewitalizacji konieczne jest podkreślenie czynników mających kluczowe znaczenie dla procesu wyznaczenia obszaru zdegradowanego oraz planowanego procesu rewitalizacji, a w szczególności przyczyn, dla których ten proces jest niezbędny z punktu widzenia rozwoju gminy Krośnice.

Dla prawidłowego przebiegu procesu opracowania niniejszego dokumentu zwrócono uwagę na kilka czynników. Pierwszym z nich jest **kompleksowy charakter diagnozy gminy** pozwalający na delimitację obszaru zdegradowanego i wyznaczenie terenu przeznaczonego do rewitalizacji. Prace analityczne obejmowały całą gminę Krośnice, która została podzielona na precyzyjnie wyznaczone jednostki poddane analizie. Diagnoza została przedstawiona w układzie prowadzącym od danych ogólnych dla całej gminy, następnie analizy szczegółowych czynników w podziale dla poszczególnych obszarów, co w efekcie doprowadziło do delimitacji obszaru zdegradowanego. Następnie zaprezentowano szczegółowe dane diagnostyczne dla wyznaczonego obszaru rewitalizowanego.

Kolejnym istotnym czynnikiem z punktu widzenia prowadzonych prac było możliwie **szerokie uspołecznienie** całego procesu. Znalazło ono odzwierciedlenie na każdym etapie prowadzonych prac i pozwoliło na zapewnienie bezpośredniego wpływu mieszkańców, przedsiębiorców i organizacji pozarządowych na proces wyznaczania obszaru zdegradowanego i rewitalizacji.

Efektom prac analitycznych i badawczych było wyłonienie obszaru rewitalizacji, który jest zbieżny ze zdelimitowanym obszarem zdegradowanym i podzielony na następujące podobszary:

- Kuźnica Czeszycka – obejmujący obszar sołectwa Kuźnica Czeszycka;
- Stara Huta – obejmujący obszar sołectwa Stara Huta;
- Brzostowo – obejmujący obszar sołectwa Brzostowo wraz z Brzostówkiem;
- Grabownica – obejmujący obszar sołectwa Grabownica.

W dokumencie zaprezentowano również wizję stanu obszaru po przeprowadzeniu rewitalizacji, cele rewitalizacji i kierunki działań, przedsięwzięcia rewitalizacyjne oraz ramy finansowe

planowanych przedsięwzięć, metody wdrażania, monitorowania i ewaluacji. Tym samym dokument w sposób kompleksowy opisuje realizację procesu rewitalizacji gminy Krośnice.

Interwencję zaplanowaną w ramach Gminnego Programu Rewitalizacji Gminy Krośnice cechuje kompleksowy i zróżnicowany charakter. Szerokie uczestnictwo w procesie identyfikacji obszaru zdegradowanego, jego wyboru jako rewitalizowanego, a przede wszystkim nabór projektów, planowanych do realizacji w ramach GPR, spowodowało, iż planowane wsparcie rozwoju poszczególnych podobszarów jest odzwierciedleniem potrzeb mieszkańców, organizacji pozarządowych, ale również identyfikuje plany rozwoju sektora. Implikuje to kształt wizji dla całej gminy i poszczególnych podobszarów. Przede wszystkim zakłada się osiągnięcie zmiany w czterech głównych obszarach:

1. Szeroko rozumianej jakości życia – zaplanowane oddziaływanie w tym obszarze obejmuje zarówno przedsięwzięcia skupione na poprawie warunków bytowych, jak i przestrzeni publicznej, tworzeniu warunków do rozwoju gospodarczego, wspieraniu aktywizacji i samoorganizacji mieszkańców.
2. Rozwiązaniu problemów społecznych – w związku z obserwowanymi tendencjami demograficznymi i innymi zjawiskami społecznymi identyfikuje się ważne problemy w tym obszarze o różnym natężeniu. W perspektywie kolejnych lat polepszeniu ulec ma przede wszystkim sytuacja osób wykluczonych z rynku pracy i wymagających wsparcia ze strony publicznego systemu pomocy społecznej.

Osiągnięcie tak szeroko planowanej zmiany w gminie w ramach obszaru rewitalizowanego będzie możliwe wyłącznie dzięki kooperacji sektora publicznego i prywatnego przy jednoczesnym włączeniu mieszkańców w ten proces.

1. Podstawa prawna

W dniu 20 października 2016 r. Rada Gminy Krośnice podjęła Uchwałę nr XXVII/155/2016 w sprawie przystąpienia do opracowania Gminnego Programu Rewitalizacji Gminy Krośnice (na podstawie Ustawy o rewitalizacji). Uchwała ta została poprzedzona uchwałą nr XXIV/147/2016 Rady Gminy Krośnice z dnia 14 września 2016r. w sprawie wyznaczenia obszarów zdegradowanych i obszarów rewitalizacji Gminy Krośnice. Przedmiotowe opracowanie jest zatem Gminnym Programem Rewitalizacji w rozumieniu Ustawy o rewitalizacji, w związku z czym zostało opracowane zgodnie z rygorem prawnym określonym w ustawie.

Według ustawowej definicji rewitalizacja stanowi proces wyprowadzania ze stanu kryzysowego obszarów zdegradowanych, prowadzony w sposób kompleksowy, poprzez zintegrowane działania na rzecz lokalnej społeczności, przestrzeni i gospodarki, skoncentrowane terytorialnie, prowadzone przez interesariuszy rewitalizacji na podstawie Gminnego Programu Rewitalizacji. Pierwszym etapem opracowania gminnego programu rewitalizacji jest delimitacja, czyli wyznaczenie obszaru zdegradowanego. Obszar zdegradowany został wyznaczony na podstawie szczegółowych badań czynników mających wpływ na rozwój poszczególnych części gminy, badania sondażowego przeprowadzonego wśród mieszkańców, wywiadów, spotkań konsultacyjnych oraz konsultacji społecznych (szczegółowe informacje w tym zakresie zostały przedstawione w rozdziale 11. Uspołecznienie dokumentu i proces partycypacji społecznej).

Proces delimitacji obszaru kryzysowego rozpoczęto poprzez przeprowadzenie szczegółowych badań czynników mających wpływ na rozwój poszczególnych części gminy. Dla skutecznego przeprowadzenia tego procesu wykorzystano podział gminy na sołectwa, częściowo je modyfikując ze względu na występujące powiązania funkcjonalne części obszarów, jak również identyfikowane zjawiska kryzysowe. Następnie dokonano analizy porównawczej w obrębie wyłonionych jednostek, co umożliwiło wskazanie obszarów znajdujących się w szczególnie trudnej sytuacji ze względu na odnotowywane negatywne zjawiska społeczne, gospodarcze, środowiskowe, techniczne i przestrzenne. Tworząc założenia metodologiczne uznano, iż prace analityczne muszą zostać uzupełnione o konsultacje społeczne. Przyjęte założenia metodologiczne pozwoliły na delimitację czterech podobszarów kryzysowych. Ich liczba i wielkość wynikała z jednej strony z przeprowadzonej diagnozy, z drugiej była efektem ograniczeń określonych w ustawie precyzujących maksymalną liczbę ludności (30%)

i powierzchni gminy (20%), które mogą zostać objęte GPR. W kolejnych krokach przeprowadzono konsultacje społeczne w postaci badania ankietowego oraz spotkań.

W efekcie przeprowadzonych prac analitycznych oraz konsultacji społecznych podobszarów zdegradowanych, dokonano ostatecznej delimitacji podobszarów przewidzianych do rewitalizacji, a następnie przeprowadzono konsultacje społeczne dotyczące projektu uchwały w sprawie wyznaczenia obszaru zdegradowanego i obszaru rewitalizacji Gminy Krośnice.

Zwrócić tu należy uwagę na fakt, iż proces konsultacji społecznych prowadzonych w ramach opracowywania Gminnego Programu Rewitalizacji Gminy Krośnice uwzględnił szereg spotkań z mieszkańcami, przedstawicielami sektora prywatnego oraz organizacjami pozarządowymi.

Wyznaczenie obszaru zdegradowanego przewidzianego do rewitalizacji i tym samym wyznaczenie podobszarów rewitalizacji zgodnie z art. 8. ust. 1. Ustawy o rewitalizacji następuje w drodze uchwały Rady Gminy. Rada Gminy Krośnice podjęła Uchwałę Nr XXIV/147/2016 z dnia 14 września 2016r. w sprawie wyznaczenia obszarów zdegradowanych i obszarów rewitalizacji Gminy Krośnice. Uchwała weszła w życie po upływie 14 dni od dnia ogłoszenia w Dzienniku Urzędowym Województwa Dolnośląskiego.

W rezultacie powyższych działań wyznaczono cztery podobszary rewitalizacji, które zostały nazwane: Kuźnica Czeszycka, Stara Huta, Brzostowo, Grabownica.

2. Zgodność dokumentu

2.1 Spójność dokumentu w skali makro

Gminny Program Rewitalizacji Gminy Krośnice jest dokumentem o charakterze operacyjnym, którego podstawowym założeniem jest wyznaczenie ram dla skutecznej interwencji publicznej ukierunkowanej na wyznaczone obszary zdegradowane. W ramach wypracowanych założeń planistycznych dokonywano identyfikacji celów i metod pozwalających na zniwelowanie kluczowych deficytów obszarów problemowych, które w ramach polityki gospodarczej, społecznej i ekologicznej powinny korespondować z założeniami na poziomie wspólnotowym, krajowym i regionalnym. Należy podkreślić, że niniejszy GPR jest zgodny z podstawowymi dokumentami o charakterze planistycznym i programowym. GPR jest komplementarny w odniesieniu do następujących dokumentów o charakterze programowym i strategicznym, obowiązujących na poziomie wspólnotowym, krajowym i regionalnym.

Tabela 1 Spójność dokumentu w skali makro

Komplementarność z dokumentami na poziomie wspólnotowym, krajowym i regionalnym
<p>Strategia Europa 2020</p> <p>Cel główny: „Osiągnięcie wzrostu gospodarczego, który będzie: inteligentny – dzięki bardziej efektywnym inwestycjom w edukację, badania naukowe i innowacje; zrównoważony – dzięki zdecydowanemu przesunięciu w kierunku gospodarki niskoemisyjnej; oraz sprzyjający włączeniu społecznemu, ze szczególnym naciskiem na tworzenie nowych miejsc pracy i ograniczanie ubóstwa”. Dokument wpisuje się w następujące obszary strategiczne:</p> <ul style="list-style-type: none"> – Bezrobocie wśród młodzieży, poziom zatrudnienia kobiet i osób starszych, – Środowisko dla rozwoju przedsiębiorczości, – Infrastruktura oraz środowisko dla rozwoju przedsiębiorczości.
<p>Programowanie perspektywy finansowej 2014-2020 – Umowa Partnerstwa</p> <p>Zgodność dokumentów wyraża się w następujących celach tematycznych:</p> <ul style="list-style-type: none"> – Cel tematyczny 3. Wzmacnianie Konkurencyjności MŚP, sektora rolnego, – Cel tematyczny 4. Wspieranie przejścia na gospodarkę niskoemisyjną we wszystkich sektorach, – Cel tematyczny 5. Promowanie dostosowania do zmian klimatu, zapobiegania ryzyku i zarządzania ryzykiem, – Cel tematyczny 6. Zachowanie i ochrona środowiska naturalnego oraz wspieranie efektywnego gospodarowania zasobami, – Cel tematyczny 7. Promowanie zrównoważonego transportu i usuwanie niedoborów przepustowości w działaniu najważniejszej infrastruktury sieciowej, – Cel tematyczny 8. Promowanie trwałego i wysokiej jakości zatrudnienia oraz wsparcie mobilności pracowników, – Cel tematyczny 9. Wspieranie włączenia społecznego i walka z ubóstwem,

Komplementarność z dokumentami na poziomie wspólnotowym, krajowym i regionalnym

- Cel tematyczny 10. Inwestowanie w edukację, umiejętności i uczenie się przez całe życie,
- Cel tematyczny 11. Wzmacnianie zdolności instytucjonalnych instytucji publicznych i zainteresowanych stron oraz sprawności administracji publicznej.

Koncepcja Przestrzennego Zagospodarowania Kraju 2030

Spójność wyraża się w następujących celach:

- Cel 2 Poprawa spójności wewnętrznej i terytorialne równoważenie rozwoju kraju poprzez promowanie integracji funkcjonalnej, tworzenie warunków dla rozprzestrzeniania się czynników rozwoju, wielofunkcyjny rozwój obszarów wiejskich oraz wykorzystanie potencjału wewnętrznego wszystkich terytoriów,
- Cel 3 Poprawa dostępności terytorialnej kraju w równych skalach przestrzennych poprzez rozwijanie infrastruktury,
- Cel 4 Kształtowanie struktur przestrzennych wspierających osiągnięcie i utrzymanie wysokiej jakości środowiska przyrodniczego i walorów krajobrazowych Polski,
- Cel 5 Zwiększenie odporności struktury przestrzennej kraju na zagrożenia naturalne i utratę bezpieczeństwa energetycznego oraz kształtowanie struktur przestrzennych wspierających zdolności obronne państwa,
- Cel 6 Przywrócenie i utrwalenie ładu przestrzennego

Strategia Rozwoju Kraju 2020 – Aktywne społeczeństwo, konkurencyjna gospodarka, sprawne państwo

Spójność wyraża się w następujących obszarach i celach:

- Obszar strategiczny I. Sprawne i efektywne państwo

Cel I.1. Przejście od administrowania do zarządzania rozwojem

I.1.1. Uporządkowanie kompetencji umożliwiające realizację działań rozwojowych

I.1.5. Zapewnienie ładu przestrzennego

- Obszar strategiczny II. Konkurencyjna gospodarka

Cel II.2. Wzrost wydajności gospodarki

II.2.1. Zwiększenie produktywności gospodarki

II.2.2. Wzrost udziału przemysłów i usług średnio i wysoko zaawansowanych technologicznie

II.2.4. Poprawa warunków ramowych dla prowadzenia działalności gospodarczej

Cel II.4. Rozwój kapitału ludzkiego

II.4.1. Zwiększanie aktywności zawodowej

II.4.2. Poprawa jakości kapitału ludzkiego

II.4.3. Zwiększanie mobilności zawodowej i przestrzennej

Cel II.6. Bezpieczeństwo energetyczne i środowisko

II.6.1. Racjonalne gospodarowanie zasobami

II.6.4. Poprawa stanu środowiska

II.6.5. Adaptacja do zmian klimatu

Cel II.7. Zwiększenie efektywności transportu

II.7.2. Modernizacja i rozbudowa połączeń transportowych

II.7.3. Udrożnienie obszarów miejskich

- Obszar strategiczny III. Spójność społeczna i terytorialna

Cel III.1. Integracja społeczna

III.1.1. Zwiększenie aktywności osób wykluczonych i zagrożonych wykluczeniem społecznym

Komplementarność z dokumentami na poziomie wspólnotowym, krajowym i regionalnym

Cel III.3. Wzmocnienie mechanizmów terytorialnego równoważenia rozwoju oraz integracja przestrzenna dla rozwijania i pełnego wykorzystania potencjałów regionalnych

III.3.3. Tworzenie warunków dla rozwoju ośrodków regionalnych, subregionalnych i lokalnych oraz wzmocnienia potencjału obszarów wiejskich

III.3.4. Zwiększenie spójności terytorialnej

Krajowa Strategia Rozwoju Regionalnego 2010-2020: Regiony, Miasta, Obszary Wiejskie

Dokument jest zgodny z nadrzędnym celem:

„Celem strategicznym polityki regionalnej, określonym w KSRR, jest efektywne wykorzystywanie specyficznych regionalnych oraz terytorialnych potencjałów rozwojowych dla osiągnięcia celów rozwoju kraju – wzrostu, zatrudnienia i spójności w horyzoncie długookresowym”. KSRR ustala trzy cele szczegółowe do 2020 roku, które wpisują się w specyfikę przedmiotowego opracowania:

- Wspomaganie wzrostu konkurencyjności regionów,
- Budowanie spójności terytorialnej i przeciwdziałanie procesom marginalizacji na obszarach problemowych,
- Tworzenie warunków dla skutecznej, efektywnej i partnerskiej realizacji działań rozwojowych ukierunkowanych terytorialnie.

Założenia Narodowego Programu Rozwoju Gospodarki Niskoemisyjnej

Przedmiotowe opracowanie jest zgodne w zakresie następujących celów szczegółowych:

- Cel szczegółowy 1: Rozwój niskoemisyjnych źródeł energii,
- Cel szczegółowy 2: Poprawa efektywności energetycznej,
- Cel szczegółowy 3: Poprawa efektywności gospodarowania surowcami i materiałami,
- Cel szczegółowy 4: Rozwój i wykorzystanie technologii niskoemisyjnych,
- Cel szczegółowy 5: Zapobieganie powstawaniu oraz poprawa efektywności gospodarowania odpadami,
- Cel szczegółowy 6: Promocja nowych wzorców konsumpcji.

Strategia Rozwoju Województwa Dolnośląskiego 2020

Dokument wpisuje się w cele:

- Cel 4. Ochrona środowiska naturalnego, efektywne wykorzystanie zasobów oraz dostosowanie do zmian klimatu i poprawa poziomu bezpieczeństwa
- Cel 7. Włączenie społeczne i podniesienie poziomu i jakości życia

Strategia Rozwoju Powiatu Milickiego 2014–2023

Dokument wpisuje się w cel główny jakim jest: Stabilizacja i satysfakcja mieszkańców oraz w cele operacyjne:

- Cel operacyjny 2.1 – Wykorzystanie walorów turystycznych powiatu
- Cel operacyjny 2.2 – Ochrona wartości historycznych i kulturowych
- Cel operacyjny 2.4 – Wyedukowane społeczeństwo nadzieją powiatu
- Cel operacyjny 3.3 – Powiatowy program budowy społeczeństwa obywatelskiego
- Cel operacyjny 3.4 - Pobudzanie aktywności oraz współpracy organizacji pozarządowych z mieszkańcami i władzami powiatu
- Cel operacyjny 4.1 – Rozwój i modernizacja infrastruktury technicznej powiatu
- Cel operacyjny 4.2 – Poprawa jakości infrastruktury drogowej
- Cel operacyjny 4.4 – Poprawa infrastruktury społecznej w powiecie

UMOWA PARTNERSTWA DLA REALIZACJI POLITYKI SPÓJNOŚCI 2021-2027 W POLSCE

Komplementarność z dokumentami na poziomie wspólnotowym, krajowym i regionalnym

Dokument wpisuje się w cele:

- Cel „Bardziej przyjazna dla środowiska niskoemisyjna Europa” (CP2)
- Cel „Europa o silniejszym wymiarze społecznym” (CP4)
- Cel „Europa bliżej obywateli” (CP5)

Krajowa Strategia Rozwoju Regionalnego 2030

Dokument wpisuje się w cele:

„Celem głównym polityki regionalnej jest efektywne wykorzystanie endogenicznych potencjałów terytoriów i ich specjalizacji dla osiągnięcia zrównoważonego rozwoju kraju, co tworzyć będzie warunki do wzrostu dochodów mieszkańców Polski przy jednoczesnym osiągnięciu spójności w wymiarze społecznym, gospodarczym, środowiskowym i przestrzennym.” Ustalono trzy cele szczegółowe do 2030 roku, które wpisują się w specyfikę przedmiotowego opracowania:

Cel 1. Zwiększenie spójności rozwoju kraju w wymiarze społecznym, gospodarczym, środowiskowym i przestrzennym

Cel 2. Wzmacnianie regionalnych przewag konkurencyjnych

Cel 3. Podniesienie jakości zarządzania i wdrażania polityk ukierunkowanych terytorialnie

Strategia Rozwoju Województwa Dolnośląskiego 2030

Dokument wpisuje się w cele:

Cel nadrzędny strategii rozwoju Dolnego Śląska, który określono jako: „HARMONIJNY ROZWÓJ REGIONU I WYSOKA JAKOŚĆ ŻYCIA DOLNOŚLĄSKIEJ SPOŁECZNOŚCI”.

Cele strategiczne są natomiast reakcją na zidentyfikowane problemy i przyszłościowe wewnętrzne i zewnętrzne uwarunkowania rozwojowe. Jako cele strategiczne wyznaczono:

1. efektywne wykorzystanie gospodarczego potencjału regionu,
2. poprawa jakości i dostępności usług publicznych,
3. wzmocnienie regionalnego kapitału ludzkiego i społecznego,
4. odpowiedzialne wykorzystanie zasobów i ochrona walorów środowiska naturalnego i dziedzictwa kulturowego,
5. wzmocnienie przestrzennej spójności regionu.

Plan Zagospodarowania Przestrzennego Województwa Dolnośląskiego

Plan zagospodarowania przestrzennego województwa dolnośląskiego to dokument określający politykę zagospodarowania przestrzennego samorządu województwa. Wspólnie ze strategią rozwoju województwa stanowi podstawę prowadzenia polityki rozwoju.

W planie Gmina Krośnice zaliczona została do Wrocławskiego Obszaru Funkcjonalnego oraz do Ośrodka osadniczego lokalnego III stopnia: pozostałe ośrodki gminne – miasta i wsie będące siedzibą gmin. Krośnice są gminą, na terenie której zlokalizowany jest korytarz ekologiczny GKPdC-17 Stawy Milickie. Na terenie Gminy Krośnice ustalone zostały również:

1. Inwestycje celu publicznego o znaczeniu ponadlokalnym:
 - K141 - Kompleksowy projekt adaptacji lasów i leśnictwa do zmian klimatu – mała retencja oraz przeciwdziałanie erozji wodnej na terenach nizinnych,
 - W28 - Opracowanie planu ochrony Parku Krajobrazowego Dolina Baryczy.
2. Inwestycje postulowane:
 - inwestycje liniowe towarzyszące zagospodarowaniu złóż gazu ziemnego,

Komplementarność z dokumentami na poziomie wspólnotowym, krajowym i regionalnym

- inwestycja wynikająca z planów rozwoju przedsiębiorstw energetycznych Budowa stacji regazyfikacji LNG: - stacja LNG Kuźnica w miejscowości Kuźnica Czeszycka (instytucja odpowiedzialna: DUON Dystrybucja Sp. z o.o.).

Jednocześnie Plan zagospodarowania przestrzennego województwa dolnośląskiego wskazuje na następujące kluczowe cele i kierunki polityki przestrzennej prowadzonej na terenie województwa, których realizacja wymaga skoordynowania działań na poziomie regionalnym i lokalnym. W ramach każdego z nich sformułowano postulaty kierowane do gmin przygotowujących studia uwarunkowań oraz planujących inwestycje.

W odniesieniu do Gminy Krośnice są to:

<p>1.4 Zwiększenie dostępności przestrzeni i usług publicznych dla osób ze szczególnymi potrzebami</p>	<p>Kształtowanie polityki przestrzennej na terenie gmin w sposób zapewniający wysoką jakość życia mieszkańcom poprzez:</p> <p>1) planowanie zabudowy mieszkaniowej, przestrzeni publicznych, oraz infrastruktury usług publicznych, spełniających wymogi dostępności dla osób ze szczególnymi potrzebami,</p> <p>2) określenie wskaźnika udziału mieszkań przeznaczonych dla osób ze szczególnymi potrzebami w nowo budowanych mieszkaniach;</p> <p>Uwzględnienie konieczności przeprowadzenia inwentaryzacji i audytów dotyczących występowania w przestrzeni publicznej barier ograniczających dostępność obiektów dla osób ze szczególnymi potrzebami.</p>
<p>2.1 Stworzenie spójnego regionalnego systemu ochrony przyrody, funkcjonującego w ramach struktur krajowych i europejskich</p>	<p>Obszary korytarzy ekologicznych zidentyfikowanych w Planie oraz w lokalnych opracowaniach planistycznych należy w miarę możliwości chronić przed zabudową ciągłą i lokalizowaniem infrastruktury, planować zalesienia i zadrzewienia pomiędzy istniejącą zabudową i obszarami przyległymi.</p> <p>Ograniczenie lokalizowania elementów i obiektów infrastruktury technicznej w miejscach eksponowanych widokowo, ochrona i zagospodarowanie punktów widokowych, ochrona i kształtowanie ciągów i osi widokowych.</p> <p>Ograniczenie zabudowy dolin rzecznych (ochrona brzegów rzek przed zabudową, groźeniem, osuszaniem i niszczeniem szaty roślinnej) w celu zachowania drożności korytarzy ekologicznych i minimalizowania skutków powodzi.</p> <p>Uwzględnianie studiów i ocen zmian krajobrazu w pracach nad lokalnymi dokumentami strategicznymi i planistycznymi.</p> <p>Uwzględnianie w polityce przestrzennej gminy konieczności ochrony zasobów środowiska przyrodniczego zgodnie z zasadą zrównoważonego rozwoju (w tym zapisów zawartych w obowiązujących planach ochrony obszarów chronionych).</p>
<p>2.2 Wykorzystanie zasobów dziedzictwa kulturowego i krajobrazu</p>	<p>Dostosowanie rozwoju zaplecza turystyki i rekreacji do zmian klimatu poprzez:</p> <p>1) realizację transportu zbiorowego w obszarach i ośrodkach o atrakcyjnych turystycznie zasobach przyrodniczych, krajobrazowych i kulturowych, jako standardu ich komunikacyjnej obsługi,</p>

Komplementarność z dokumentami na poziomie wspólnotowym, krajowym i regionalnym	
	2) wykluczenie z realizacji infrastruktury sportów zimowych obszarów o niewystarczających zasobach wód, których eksploatacja dla wytwarzania sztucznego śniegu zagraża lokalnemu środowisku naturalnemu;
	Realizacja funkcji turystycznych w ramach rewitalizacji obszarów zdegradowanych.
	Uwzględnianie założeń „Programu opieki nad zabytkami województwa dolnośląskiego” w gminnych programach opieki nad zabytkami w celu skoordynowania działań w sferze ochrony zabytków.
	Wskazywanie w dokumentach planistycznych obiektów i obszarów, które powinny uzyskać ustawową formę ochrony zabytków (wpis do rejestru zabytków lub ujęcie w wojewódzkiej ewidencji zabytków).
3.1 Zapewnienie warunków dla rozwoju infrastruktury energetycznej oraz racjonalnego rozwoju energetyki opartej na odnawialnych źródłach energii przy wykorzystaniu naturalnych uwarunkowań regionu.	Dążenie do transformacji systemów zaopatrzenia w ciepło, poprzez: 1) wykorzystanie odnawialnych źródeł energii oraz urządzeń zasilanych paliwem gazowym lub ciekłym w przypadku rozwiązań indywidualnych, 2) sukcesywne podłączenia zabudowy mieszkaniowej wielorodzinnej wyposażonej w indywidualne źródła ciepła do scentralizowanych lub grupowych systemów grzewczych
	Umożliwienie wykorzystania cieków i zbiorników wodnych do produkcji energii, w szczególności w miejscach lokalizacji urządzeń piętrzących
	Uwzględnienie możliwości realizacji inwestycji wynikających z planów rozwoju przedsiębiorstw energetycznych w lokalnych opracowaniach planistycznych, w zakresie wskazanym w aneksie nr 3 i na rysunku Planu nr 6.
	Uwzględnienie ograniczeń dla rozwoju energetyki wiatrowej wynikających z dokumentu wspomagającego politykę Zarządu Województwa Dolnośląskiego w zakresie energetyki ze źródeł odnawialnych - „Studium przestrzennych uwarunkowań rozwoju energetyki wiatrowej w województwie dolnośląskim”.
	Uwzględnienie preferencji dla lokalizacji elektrowni fotowoltaicznych na obszarach: 1) położonych w sąsiedztwie dróg i linii elektroenergetycznych, 2) niskim nachyleniu terenu – obszary nizinne, 3) wysokim nasłonecznieniem, 4) nieużytków i gleb nieprzydatnych rolniczo, oraz na dachach obiektów wielkopowierzchniowych
	Zastosowanie zapisów w lokalnych opracowaniach planistycznych wskazujących wykorzystanie odnawialnych źródeł energii oraz gazu ziemnego jako podstawowego paliwa do zasilania urządzeń wytwarzających energię cieplną, szczególnie w zakresie rozwiązań indywidualnych i grupowych
	Zastosowanie zapisów w lokalnych opracowaniach planistycznych wskazujących realizację sieci energetycznych jako podziemnych na terenach zabudowanych oraz przeznaczonych pod rozwój zabudowy. Realizację napowietrznych sieci proponuje się dopuszczać jedynie w

Komplementarność z dokumentami na poziomie wspólnotowym, krajowym i regionalnym	
	<p>uzasadnionych przypadkach, na obszarach regionalnych stref aktywności gospodarczej oraz innych kompleksów zabudowy produkcyjnej lub usługowej o łącznej powierzchni powyżej 10 ha</p> <p>Dążenie do wyposażenia w sieć gazową, umożliwiającą wykorzystanie gazu ziemnego do celów grzewczych, wszystkich terenów zabudowanych, w szczególności w jednostkach osadniczych liczących powyżej 0,5 tys. mieszkańców. W przypadku braku:</p> <ol style="list-style-type: none"> 1) możliwości technicznych lub warunków ekonomicznych dla rozwoju sieci gazowej w oparciu o system gazu ziemnego, należy dążyć do dostarczenia gazu przez lokalizację lokalnych systemów dystrybucyjnych opartych na stacjach skroplonego gazu ziemnego, 2) dostępu do dystrybucyjnej sieci gazowej na terenach o rozproszonej zabudowie oraz w jednostkach osadniczych liczących poniżej 0,5 tys. mieszkańców należy preferować zasilanie gazem płynnym.
3.2 Zapewnienie warunków dla wyposażenia terenów zurbanizowanych w urządzenia i systemy umożliwiające dostarczanie wody i odbiór ścieków oraz zagospodarowanie odpadów	<p>Rozbudowa systemów umożliwiających dostarczanie wody i odbiór ścieków, w szczególności na wrażliwych obszarach ochrony zbiorników wód podziemnych.</p> <p>W zakresie zaopatrzenia w wodę oraz odprowadzania ścieków komunalnych, na terenach zabudowanych oraz przeznaczonych na rozwój zabudowy należy stosować rozwiązania zbiorcze lub grupowe.</p> <p>Stosowanie indywidualnych rozwiązań w zakresie zaopatrzenia w wodę:</p> <ol style="list-style-type: none"> a) powinno być możliwe wyłącznie na terenach o niskiej koncentracji osadnictwa (jednostek osadniczych posiadających poniżej 0,5 tys. mieszkańców) oraz niskiej intensywności zabudowy (zabudowa mieszkaniowa jednorodzinna wolnostojąca lub bliźniacza oraz zabudowa zagrodowa), b) poza terenami o niskiej koncentracji osadnictwa i intensywności zabudowy, powinno być ograniczone do celów gospodarczych i produkcyjnych oraz przeciwpożarowych. <p>Stosowanie indywidualnych rozwiązań w zakresie odprowadzenia ścieków komunalnych:</p> <ol style="list-style-type: none"> 1) na terenach aglomeracji ściekowych, zgodnie z warunkami określonymi w AKPOŚK 2017, 2) poza aglomeracjami ściekowymi <ol style="list-style-type: none"> a) powinno być możliwe wyłącznie na terenach o niskiej koncentracji osadnictwa (jednostek osadniczych posiadających poniżej 0,5 tys. mieszkańców) oraz niskiej intensywności zabudowy (zabudowa mieszkaniowa jednorodzinna wolnostojąca lub bliźniacza oraz zabudowa zagrodowa), b) powinno być ograniczone na terenach zabudowy mieszkaniowej wielorodzinnej oraz jednorodzinnej szeregowej i grupowej.
3.3. Zapewnienie warunków dla	Wspieranie rozwoju sieci teleinformatycznych na obszarach problemowych, w których nie występuje infrastruktura

Komplementarność z dokumentami na poziomie wspólnotowym, krajowym i regionalnym	
rozwoju infrastruktury telekomunikacyjnej	telekomunikacyjna umożliwiająca świadczenie usług dostępu do Internetu o wymaganej przepustowości.
	Zapewnienie zintegrowanego rozwoju infrastruktury telekomunikacyjnej z infrastrukturą energetyczną, wodnokanalizacyjną i transportową.
3.5 Ograniczanie negatywnych skutków ekstremalnych zjawisk naturalnych – powodzi i suszy	Uwzględnienie komponentu adaptacyjnego (do zmian klimatu) w dokumentach planistycznych, strategicznych i operacyjnych gminy, w tym m.in. odtwarzanie starorzeczy i obszarów bagiennych jako naturalnych terenów retencyjnych.
	Uwzględnienie w lokalnych dokumentach planistycznych ustaleń przestrzennych z zakresu małej retencji, wynikających z opracowanego programu małej retencji dla województwa dolnośląskiego (patrz: pkt 1. Postulaty kierowane do Rządu RP).
3.6 Ograniczanie negatywnych skutków działalności człowieka zagrażających zdrowiu i bezpieczeństwu mieszkańców	Planowanie nowych odcinków dróg w sposób minimalizujący negatywne oddziaływanie hałasu na istniejące i planowane obszary podlegające ochronie akustycznej.
	Planowanie terenów nowej zabudowy mieszkaniowej na obszarach znajdujących się poza zasięgiem ponadnormatywnego oddziaływania hałasu.
	Uwzględnienie strefowego rozmieszczenia terenów, polegającego na lokalizacji terenów niepodlegających ochronie akustycznej w sąsiedztwie terenów, na których usytuowane są ponadnormatywne źródła dźwięku.
	Zachowanie bezpiecznej odległości od zakładów o dużym i o zwiększonym ryzyku wystąpienia poważnej awarii przemysłowej, które zostały zamieszczone w Aneksie nr 2 a ich rozmieszczenie zostało pokazane na rysunku Planu nr 8. Bezpieczeństwo.
Działania z zakresu zwiększenia udziału ruchu drogowego w transporcie WrOF	Uwzględnienie potrzeb rozwoju ruchu rowerowego przy inwestycjach realizowanych przez instytucje gminne.
	Włączenie transportu rowerowego w zintegrowany system transportu gminy, obejmujący różne środki transportu i elementy infrastruktury: kolej aglomeracyjną, autobusy, system kierowania ruchem, parkingi w systemie Bike&Ride, komunikację rowerową i pieszą.
	Budowa infrastruktury rowerowej zgodnie ze Standardami projektowymi i wykonawczymi dla infrastruktury rowerowej województwa dolnośląskiego.
Działania z zakresu poprawy funkcjonowania korytarzy transportowych oraz realizacji kolei aglomeracyjnej we WrOF	Uwzględnienie rozwiązań sprzyjających rozwojowi elektromobilności oraz wykorzystaniu paliw alternatywnych w transporcie.

Komplementarność z dokumentami na poziomie wspólnotowym, krajowym i regionalnym	
Działania z zakresu podniesienia jakości zamieszkania	Integracja szlaków turystycznych z przystankami komunikacji zbiorowej.
	Poprawa dostępności komunikacją zbiorową i rowerową obszarów rozwoju turystyki, sportu i rekreacji w WrOF.
	Rozwój funkcji turystycznych w obszarach nieposiadających atrakcyjnych turystycznie zasobów przyrodniczych, prowadzić w oparciu o zasoby środowiska kulturowego.
	Zapewnienie bezpieczeństwa publicznego, energetycznego, powodziowego, transportowego oraz przestrzennego przy określaniu kierunków polityki przestrzennej oraz ustalaniu standardów i wskaźników zagospodarowania przestrzennego.
	Określanie wytycznych pozwalających uzyskać: <ol style="list-style-type: none"> 1) wysoki standard zamieszkiwania – odpowiednio dostosowany do lokalnych uwarunkowań właściwych dla terenów miejskich, podmiejskich i wiejskich, 2) odpowiedni klimat zamieszkiwania: nasłonecznienie, przewietrzanie, wilgotność powietrza, nasycenie zielenią, 3) odpowiednią jakość środowiska:– niski poziom zanieczyszczenia powietrza, wody, gleby – w tym zanieczyszczeń hałasem, falami elektromagnetycznymi, światłem nocnym oraz fetorem, 4) dobrą dostępność czasową i przestrzenną do podstawowych usług – opieki nad dziećmi w wieku do lat 3, szkolnictwa, zdrowia, handlu i gastronomii, 5) dobrą dostępność czasową i przestrzenną do terenów sportowych i rekreacyjnowypoczynkowych – przyosiedlowych, związanych bezpośrednio z terenami mieszkaniowymi, 6) dobrą dostępność do usług ponadpodstawowych, 7) dobrą dostępność do usług wyższego rzędu, 8) dobrą dostępność do miejsc pracy, 9) dobrą dostępność do funkcji turystycznych i rekreacji weekendowej na obszarze WrOF (terenów i obiektów sportowych, terenów rekreacyjno-wypoczynkowych).
	Otoczanie jednostek osadniczych terenami zadrzewionymi, rekreacyjnowypoczynkowymi, zieleni urządzonej.
	Wyodrębnianie na terenach wskazywanych pod rozwój zabudowy lub w ich bezpośrednim sąsiedztwie odrębnych funkcjonalnie, ogólnodostępnych terenów zieleni o powierzchni nie mniejszej niż 1000m ² i szerokości nie mniejszej niż 20m.
	Integrowanie obszarów rozwoju turystyki i rekreacji WrOF z obszarami tworzącymi system Zielonej Infrastruktury.
	Utworzenie parków kulturowych w celu zachowania wartości krajobrazu kulturowego o wysokim znaczeniu dla dziedzictwa kulturowego. Na obszarze miejskiego obszaru funkcjonalnego proponuje się utworzenie następującego parku kulturowego: założenie krajobrazowo-przestrzenne wsi Wierzchowice-Krośnice.

Komplementarność z dokumentami na poziomie wspólnotowym, krajowym i regionalnym	
Działania z zakresu kształtowania wysokiej jakości obszarów optymalnej lokalizacji nowych inwestycji	Ustalanie: 1) terenów o najlepszych predyspozycjach dla lokalizacji nowej zabudowy mieszkaniowej, 2) terenów o najlepszych predyspozycjach dla lokalizacji skoncentrowanej działalności gospodarczej.
	Określanie wytycznych w zakresie zasad kształtowania polityki przestrzennej i warunków zabudowy i zagospodarowanie terenu zapewniających dobrą dostępność: 1) do infrastruktury transportowej, 2) do infrastruktury technicznej, 3) do infrastruktury naukowo-badawczej, 4) do bazy edukacyjnej, 5) do infrastruktury biznesowo-finansowej.
	Optymalizowanie lokalizacji dużych kompleksów terenów zabudowy usługowej lub produkcyjnej.
Działania z zakresu wdrażania systemu zielonej infrastruktury	Preferowanie w granicach jednostek Zielonej Infrastruktury (ZI), wskazanych na rysunku Planu nr 12, następujących przeznaczeń terenów, w rozumieniu przepisów rozporządzenia Ministra Infrastruktury z dnia 26 sierpnia 2003 r. w sprawie wymaganego zakresu projektu miejscowego planu zagospodarowania przestrzennego: 1) tereny lasów, 2) tereny zieleni urządzonej – takich jak: parki, ogrody, zieleńce, arboreta, alpinaria, 3) tereny ogrodów działkowych, 4) tereny rolnicze, w szczególności przeznaczone na uprawę ziół, kwiatów, owoców i warzyw 5) tereny usługowe – w zakresie: a) opieki i zdrowia (zakłady opiekuńczo-lecznicze, obiekty i tereny zamieszkania zbiorowego dla osób starszych i niepełnosprawnych), b) centrów zdrowia i urody (SPA, saunaria), c) sportu i rekreacji (tereny boisk sportowych, sal sportowych, kąpielisk, basenów, kortów tenisowych, pól golfowych, stadniny koni, pól biwakowych i kempingowych, parków linowych, trasy i miejsca do jazdy konnej, trasy rowerowe, trasy do narciarstwa biegowego, górki saneczkowe, parkury, miasteczka rowerowe, skateparki, lotniska i tory wyścigowe dla modelarzy, miejsca dla baloniarzy, motolotniarzy, przystanie, łowiska dla wędkarzy, stawy rybne, miejsca do grillowania), d) turystyki, e) naukowo-dydaktycznym (kampusy szkół wyższych, szkolnictwo zawodowe), f) naukowo-badawczym (jednostki naukowo-badawcze, w szczególności związane z produkcją żywności i produktów naturalnych).

Komplementarność z dokumentami na poziomie wspólnotowym, krajowym i regionalnym	
	6) tereny zabudowy letniskowej, 7) tereny zabudowy mieszkaniowej jednorodzinnej – w układzie wolnostojącym lub bliźniaczym.
	Promowanie rozwiązań zapobiegających nadmiernemu odprowadzaniu wód opadowych i roztopowych, powyżej naturalnego poziomu odpływu, np. poprzez stosowanie dołów chłonnych, studni chłonnych, zbiorników i innych rozwiązań naturalnych i technicznych retencjonujących wody opadowe i roztopowe.
	Realizowanie w granicach jednostek Zielonej Infrastruktury (ZI), wskazanych na rysunku Planu nr 12, terenów usługowych sportowych i rekreacyjnowypoczynkowych oraz turystycznych w formie ekstensywnej, na zasadzie uzupełnienia istniejącego zagospodarowania.
	Współpraca przy opracowaniu strategii tworzenia i wdrażania Systemu Zielonej Infrastruktury WrOF.
	W granicach jednostek Zielonej Infrastruktury (ZI), wskazanych na rysunku Planu nr 12, wprowadzanie ustaleń i wytycznych pozwalających na unikanie kolizji kierunków rozwoju przestrzennego gminy z funkcjami pełnionymi przez System Zielonej Infrastruktury.
	W granicach jednostek Zielonej Infrastruktury (ZI), wskazanych na rysunku Planu nr 12, oznaczonych symbolami: PZA_3, PZB_3, PZC_3, PZB_WP_3, PZC_WP_3, PZA_WT_3, PZB_WT_3, PZC_WT_3, PZC_WT_WP_3, PZC_MS_3 ustalanie wytycznych umożliwiających: 1) zachowanie terenów rolnych wolnych od zabudowy, 2) uzupełnianie i restaurację historycznych struktur przestrzennych.
Działania z zakresu ograniczania negatywnych skutków zjawisk naturalnych – powodzi i suszy	Ograniczanie odpływu wód ponad poziom odpływu naturalnego (np. doły chłonne, studnie chłonne, zbiorniki retencjonujące wody nawalne, itp) przy wprowadzaniu nowego rodzaju zagospodarowywania na terenach dotychczas niezabudowanych.
	W granicach jednostek Zielonej Infrastruktury (ZI), wyznaczanie, w miarę możliwości, w lokalnych obniżeniach w bezpośrednim sąsiedztwie cieków naturalnych terenów pod lokalizację zbiorników małej retencji.
	Wprowadzanie w lokalnych dokumentach planistycznych ustaleń zapewniających: 1) zagospodarowanie i retencjonowanie wód opadowych na terenach zurbanizowanych, 2) możliwość zachowania i wprowadzania nowych zadrzewień śródpolnych oraz małych zbiorników wodnych na terenach rolniczych, 3) stosowanie rozwiązań, które spowalniają spływ wody w cieku (zakola, meandry) i prowadzą do renaturalizacji cieków, niekolidujących z działaniami w zakresie ochrony przeciwpowodziowej lub innymi ponadlokalnymi celami publicznymi,

Komplementarność z dokumentami na poziomie wspólnotowym, krajowym i regionalnym	
	4) utrzymanie, odtworzenie oraz budowę nowych systemów melioracyjnych w postaci cieków wodnych oraz drenaży (urządzenia melioracji podstawowej).
	Określanie w lokalnych dokumentach planistycznych obszarów o dużej zdolności retencyjnej i o obniżonej pojemności retencyjnej, które wymagają kompensacji.
Działania z zakresu kształtowania zwartej struktury osadniczej WrOF odpornej na skutki zmian klimatu	Kształtowanie struktury osadniczej jako sieci zwartych jednostek i osiedli, bez dopuszczania do powstawania luk w zabudowie i rozczłonkowania zwartych kompleksów otwartej przestrzeni.
	Ograniczanie potrzeb transportowych poprzez planowanie wielofunkcyjnego rozwoju terenów mieszkaniowych.
	Preferowanie komunikacji pieszej i rowerowej oraz transportu publicznego jako wiodących rodzajów transportu przy określaniu kierunków rozwoju w zakresie obsługi komunikacyjnej terenów.
	Uwzględnianie zachodzących zmian klimatycznych oraz konieczności optymalnego bilansowania kosztów finansowych, czasowych i przestrzennych transportu oraz zaopatrzenia w energię przy ustalaniu kierunków oraz wytycznych dla rozwoju systemu osadniczego.
W planie zagospodarowania przestrzennego województwa dolnośląskiego wskazano także ustalenia dla gmin w zakresie zasad zagospodarowania dla obszarów funkcjonalnych. W odniesieniu do Gminy Krośnice są to:	
2.1 Stworzenie spójnego regionalnego systemu ochrony przyrody, funkcjonującego w ramach struktur krajowych i europejskich	Zwiększanie lesistości lądowych korytarzy ekologicznych w celu odzyskania ich drożności (docelowa odległość między płatami lasów, zadrzewień lub zakrzaczeń nie powinna przekraczać kilkuset metrów do 1 km i nie powinna być przecięta innymi barierami dla zwierząt); nie należy zalesiać cennych przyrodniczo obszarów otwartych, takich jak turzycowiska, bogate zespoły łąkowe, obszary podmokłe oraz osi i ciągów widokowych.
	Uwzględnienie przebiegu i funkcji korytarzy ekologicznych o znaczeniu ponadlokalnym w lokalnych dokumentach planistycznych oraz działaniach należących do kompetencji gminy. Wyznaczone na rysunkach Planu nr 2 i 3 korytarze ekologiczne mają przebieg orientacyjny - szczegółowy przebieg i szczegółowe zasady zagospodarowania korytarzy ekologicznych należy wyznaczać w lokalnych opracowaniach planistycznych w oparciu o aktualne opracowania ekofizjograficzne i inwentaryzacje przyrodnicze, z uwzględnieniem lokalnych uwarunkowań przestrzennych.
Działania z zakresu zwiększenia udziału ruchu rowerowego w transporcie WrOF	Planowanie i realizacja pozostałych tras rowerowych wzdłuż dróg gminnych pozwalających na powiązanie jednostek osadniczych bezpośrednio z celami codziennych dojazdów do szkoły, pracy i usług lub przystanków i węzłów transportu zbiorowego, mogących stanowić jeden z etapów tych podróży (z zachowaniem odpowiednich rozwiązań zapewniających bezpieczeństwo, adekwatnych, w szczególności do natężenia ruchu na poszczególnych odcinkach tych dróg).

Komplementarność z dokumentami na poziomie wspólnotowym, krajowym i regionalnym	
	Zachowanie rezerwy terenowej na prowadzenie tras rowerowych po zlikwidowanych liniach kolejowych i dowiązanie ich do układu drogowego.
	Wyznaczenie tras rowerowych umożliwiających bezpośredni dojazd rowerem z punktów centralnych miejscowości położonych w promieniu do 7 km do zintegrowanych węzłów przesiadkowych.
Działania z zakresu poprawy funkcjonowania korytarzy transportowych oraz realizacji kolei aglomeracyjnej we WrOF	Wyznaczenie miejsca umożliwiającego realizację przynajmniej jednego zintegrowanego węzła przesiadkowego na terenie gminy.
Działania z zakresu podniesienia jakości zamieszkania	Określenie na terenie gminy co najmniej jednego dużego, zwartego kompleksu publicznie dostępnego terenu rekreacyjno-wypoczynkowego, zapewniającego mieszkańcom możliwość wspólnego spędzania czasu wolnego w otwartej przestrzeni, a przy tym sprzyjającego nawiązywaniu i pogłębianiu relacji oraz kontaktów społecznych. Zwarty kompleks publicznie dostępnych terenów rekreacyjno-wypoczynkowych musi stanowić wyodrębnioną przestrzennie jednostkę funkcjonalną lub składać się z kilku odrębnych, lecz powiązanych funkcjonalnie, jednostek funkcjonalnych o przeznaczeniu podstawowym zawierającym się w zakresie pojęcia publicznie dostępnych terenów rekreacyjno-wypoczynkowych.
	Określenie, dla jednostek osadniczych o wielkości powyżej 250 mieszkańców, publicznie dostępnego terenu rekreacyjno-wypoczynkowego w zasięgu pieszego dojścia i dojazdu rowerem.
Działania z zakresu wysokich wartości i cech krajobrazu kulturowego WrOF	Wskazywanie obiektów, zespołów i obszarów zabytkowych do objęcia ochroną konserwatorską (wpis do rejestru zabytków lub ujęcie w ewidencji zabytków), w tym dóbr kultury współczesnej.
	Wprowadzanie wytycznych określających zasady ochrony i zagospodarowania obiektów, zespołów i obszarów zabytkowych objętych formami ochrony zabytków.
	Wprowadzanie wytycznych w zakresie zasad ochrony i zagospodarowania dóbr kultury współczesnej.
Działania z zakresu zapewnienia odpowiedniej jakości i spójności terenów cennych	Uwzględnienie i zachowanie ciągłości wskazanych w Planie (WrOF) korytarzy ekologicznych o znaczeniu lokalnym (lądowych i rzecznych) poprzez uszczegółowienie ich przebiegu oraz określenie zasad ich zagospodarowania w oparciu o aktualne opracowania ekofizjograficzne i inwentaryzacje przyrodnicze, z uwzględnieniem lokalnych uwarunkowań przestrzennych.

Komplementarność z dokumentami na poziomie wspólnotowym, krajowym i regionalnym	
przyrodniczo i krajobrazowo	<p>Zapewnienie drożności i prawidłowego funkcjonowania korytarzom ekologicznym wyznaczonym na podstawie wskazanych we WrOF korytarzy ekologicznych o znaczeniu ponadlokalnym poprzez:</p> <ol style="list-style-type: none"> 1) ustalenie minimalnych odległości między terenami lasów, gdzie zaleca się aby odległość ta wynosiła nie więcej niż 500 m a przestrzeń między nimi nie była przecięta barierami utrudniającymi przemieszczanie się zwierząt 2) wskazanie, wymagających ochrony przed zalesieniem, cennych przyrodniczo obszarów otwartych, takich jak turzycowiska, zespołów łąk i pastwisk, obszarów podmokłych oraz osi i ciągów widokowych, 3) określenie zakresu ochrony przed lokowaniem zwartej zabudowy i infrastruktury technicznej 4) sformułowanie warunków zabezpieczenia przed zabudowywaniem dolin rzecznych poza terenami zabudowanymi i terenami zurbanizowanymi, 5) określenie zasięgu i zakresu zabezpieczenia przed zabudową niezabudowanych terenów (cennych) starorzeczy oraz ustalenie warunków ich odtworzenia.
Działania z zakresu ochrony i racjonalnego wykorzystania zasobów przyrodniczych	<p>Ustalanie wytycznych w zakresie gospodarczego wykorzystania wód opadowych i roztopowych oraz wody szarej.</p>
Działania z zakresu wdrażania systemu zielonej infrastruktury	<p>Uwzględnienie Systemu Zielonej Infrastruktury składającego się z jednostek Zielonej Infrastruktury (ZI), wskazanych na rysunku Planu nr 12 – tworzących kliny, ringi oraz łączniki stanowiące ciągłą całość przestrzenną, umożliwiającą przepływy środowiskowe i przyrodnicze wokół Wrocławia oraz do wewnątrz i na zewnątrz miasta.</p> <p>W granicach wszystkich jednostek Zielonej Infrastruktury (ZI) wskazanych na rysunku Planu nr 12, ustala się:</p> <ol style="list-style-type: none"> 1) zachowanie wolnej od zabudowy przestrzeni pomiędzy jednostkami osadniczymi umożliwiającej swobodne przemieszczanie się dziko żyjących zwierząt, 2) zapewnienie połączenia jednostek Zielonej Infrastruktury systemem tras rowerowych – w szczególności na terenach Skarbu Państwa oraz samorządu terytorialnego, 3) zapewnienie ciągłości korytarzy migracyjnych wzdłuż cieków naturalnych niebędących rzekami poprzez określenie wytycznych w zakresie minimalnych szerokości pasów lub pasa terenu wyłączonych spod zabudowy i zachowanych dla naturalnych procesów przyrodniczo-środowiskowych lub nasadzeń zielenią wysoką gatunkami rodzimymi, 4) zapewnienie ciągłości korytarzy migracyjnych wzdłuż rzek poprzez

Komplementarność z dokumentami na poziomie wspólnotowym, krajowym i regionalnym

określenie wytycznych w zakresie minimalnych szerokości pasów lub pasa terenu wyłączonych spod możliwości zabudowy i zachowanych dla naturalnych procesów przyrodniczo-środowiskowych lub nasadzeń zielenią wysoką gatunkami rodzimymi,

5) na styku Wrocławia z poszczególnymi gminami wyznaczyć lub zachować, w ramach jednostek ZI, otwarte korytarze przewietrzające poprzez określenie wytycznych w zakresie ich zabezpieczenia przed zabudowaniem i ustalenia właściwego sposobu ich zagospodarowania,

6) zachowanie istniejących cieków i zbiorników wodnych poprzez określenie wytycznych w zakresie kierunków i wskaźników dotyczących zagospodarowania oraz użytkowania terenów zapewniających utrzymanie migracji i bioróżnorodności oraz pozwalających na zachowanie ich pierwotnych parametrów retencyjnych w zakresie pojemności i zdolności przepływowej, a w miarę możliwości umożliwiających zwiększenie ich zdolności retencyjnych,

7) ograniczenie rozwoju przestrzennego zabudowy poprzez określenie wytycznych dotyczących maksymalnych zasięgów rozwoju przestrzennego zabudowy,

8) zachowanie ciągłości korytarzy złożonych z otwartych terenów poprzez określenie wytycznych w zakresie kierunków i wskaźników dotyczących zagospodarowania oraz użytkowania terenów ustalających minimalne szerokości korytarzy złożonych z terenów otwartych,

9) zapewnienie odpowiednich stosunków wodnych poprzez wprowadzenie wytycznych dotyczących:

a) zasad regulowania stosunków wodnych przed zlokalizowaniem zabudowy i dostosowania systemu melioracyjnego do nowych warunków zagospodarowania,

b) zasad zachowania naturalnego poziomu retencji przy zmianie przeznaczenia terenu.

Określenie dla terenu jednostek Zielonej Infrastruktury (ZI), wskazanych na rysunku Planu nr 12, oznaczonych symbolami: PZA_3, PZA_WT_3, PZB_3, PZB_WP_3, PZB_WT_3, PZC_3, PZC_MS_3, PZC_WP_2, PZC_WP_3, PZC_WT_3, PZC_WT_WP_3, wytycznych w zakresie zachowania odpowiednich proporcji między publicznymi terenami zieleni a terenami zabudowy mieszkaniowej, produkcyjnej lub usługowej wyrażonych przy pomocy wskaźnika.

W granicach jednostek Zielonej Infrastruktury (ZI), wskazanych na rysunku Planu nr 12, oznaczonych symbolami: PZA_3, PZB_3, PZC_3, PZB_WP_3, PZC_WP_3, PZA_WT_3, PZB_WT_3, PZC_WT_3, PZC_WT_WP_3, PZC_MS_3 określenie wytycznych w zakresie ograniczenia przeznaczania pod rozwój zabudowy terenów otwartych, zlokalizowanych poza terenami zabudowanymi.

Komplementarność z dokumentami na poziomie wspólnotowym, krajowym i regionalnym	
Działania z zakresu ograniczania negatywnych skutków zjawisk naturalnych - powodzi i suszy	<p>Określenie wytycznych w zakresie zasad zatrzymywania i wykorzystania odpływu wód opadowych i roztopowych z dachów i powierzchni uszczelnionych celem zatrzymywania tych wód w miejscu ich wystąpienia, w szczególności zaleca się wprowadzenie ustaleń w ww. zakresie dla:</p> <ol style="list-style-type: none"> 1) obszarów optymalnej lokalizacji nowych inwestycji 2) 2) innych terenów przeznaczanych pod rozwój skoncentrowanej działalności gospodarczej, o powierzchni większej niż 5 ha, 3) obiektów handlowych o powierzchni sprzedaży powyżej 2000 m².
Działania z zakresu kształtowania zwartej struktury osadniczej WrOF odpornej na skutki zmian klimatu	<p>Uwzględnienie lokalnych warunków nasłoneczniania terenu przy ustalaniu wytycznych dla kształtowania terenów mieszkaniowych pod kątem optymalnego wykorzystania energii solarnej do wytwarzania energii cieplnej i elektrycznej oraz minimalizacji zjawiska kumulacji ciepłej poprzez określenie zasad:</p> <ol style="list-style-type: none"> 1) kształtowania układu drogowego w sposób determinujący kierunki sytuowania zabudowy, 2) kształtowania wysokości zabudowy na terenach sąsiednich, 3) dopasowania rodzajów dachu i ich kąta nachylenia do lokalnych warunków, 4) nasycania terenów zabudowy zielenią – w szczególności wysoką, 5) ograniczania powstawania dużych połaci terenu o utwardzonej nawierzchni, cechujących się wysokim poziomem akumulacji ciepłej, 6) defragmentacji dużych połaci terenu o utwardzonej nawierzchni elementami wprowadzającymi zacienienie.
	<p>Wprowadzanie szpalerów lub alei drzew w obszarach dróg lub w ich bezpośrednim sąsiedztwie. W przypadku braku możliwości wprowadzenia szpalerów lub alei w pasach drogowych wzdłuż zabudowy kwartałowej, czy pierzejowej w ścisłej zabudowie śródmiejskiej, stosowanie podcieni lub arkad umożliwiających, poza ruchem powietrza, swobodne przemieszanie się osób w tej przestrzeni.</p>
	<p>Zapewnienie mieszkańcom zwartych zespołów mieszkaniowych, w zakresie dojścia pieszego, dostępu do usług podstawowych – handlu, szkolnictwa, zdrowia, sportu i rekreacji.</p>
	<p>Określenie wytycznych kształtowania zabudowy i zagospodarowania terenu oraz jego wyposażenia uwzględniające warunki przewietrzania terenów poprzez określenie zasad:</p> <ol style="list-style-type: none"> 1) kształtowania układu przestrzennego zabudowy i zagospodarowania terenu zapewniających odpowiednie warunki przewietrzania na terenach zabudowanych i przeznaczanych pod zabudowę, 2) uwzględniania systemu terenów zieleni jako elementu wpływającego na warunki przewietrzania,

Komplementarność z dokumentami na poziomie wspólnotowym, krajowym i regionalnym

	3) określania udziału terenów biologicznie czynnych oraz zieleni wysokiej, w tym na terenach komunikacyjnych.
--	---

Źródło: opracowanie własne

2.2 Opis powiązań GPR z dokumentami strategicznymi gminy

W wymiarze mikro, Gminny Program Rewitalizacji Gminy Krośnice jest zgodny z następującymi dokumentami:

Strategią Rozwoju Gminy Krośnice, w zakresie następujących celów:

- Cel strategiczny nr 1: Rozwój gospodarki lokalnej
 - Cel operacyjny 1.1.: Aktywizacja gospodarcza obszarów rolniczych gminy

W ramach celu operacyjnego 1.1. przewiduje się wsparcie dla zrzeszeń producentów rolnych (zadanie strategiczne 1.1.1), co przyczyni się do zwiększenia konkurencyjności miejscowej produkcji rolnej oraz ożywienia gospodarczego gminy. Kolejnym z działań jest promowanie i wspieranie ekologicznej produkcji rolnej (zadanie strategiczne 1.1.2), co ma na celu wykreowanie nowych rodzajów wyspecjalizowanej produkcji rolnej oraz wsparcie wielofunkcyjnego rozwoju wsi;

- Cel operacyjny 1.2.: Stymulowanie sektora produkcji i usług

Realizacja tego celu odbywać się będzie poprzez powstanie systemu pozyskiwania inwestorów (zadanie strategiczne 1.2.1), co zapewni dynamizowanie rozwoju gospodarczego gminy, redukcję bezrobocia oraz przyciągnięcie nowych inwestorów. Istotnym działaniem jest także stworzenie pakietu preferencji stymulujących rozwój przedsiębiorczości (zadanie strategiczne 1.2.2). Działanie to dedykowane jest przede wszystkim dla mieszkańców gminy, jednak jego celem jest także przyciągnięcie zewnętrznego kapitału inwestycyjnego. Kolejnym działaniem jest organizacja szkoleń i doradztwo dla małych i średnich przedsiębiorstw (zadanie strategiczne 1.2.3);

- Cel operacyjny 1.3.: Rozwój turystyki na terenie gminy Krośnice

Głównym działaniem jest powstanie partnerstwa na rzecz rozwoju turystyki (zadanie strategiczne 1.3.1), które przyczyni się do utworzenia silnego lobby na rzecz rozwoju turystyki w Krośnicach i miejscowościach sąsiednich. Ponadto działanie to jest istotne z punktu widzenia integracji środowisk gospodarczych (z zakresu obsługi turystyki). Kolejnym z zadań jest stymulowanie rozwoju bazy noclegowej w gminie (zadanie strategiczne 1.3.5), w efekcie czego

nastąpi wzrost atrakcyjności turystycznej oraz rozwój gospodarczy gminy. Istotnym działaniem jest także promocja i rozwój agroturystyki, który nie tylko wpłynie na atrakcyjność turystyczną, ale przede wszystkim zdywersyfikuje źródła zarobkowania na terenie gminy. W cel operacyjny wpisuje się także przygotowanie zaplecza dla turystyki rowerowej (zadanie strategiczne 1.3.6), które przyczyni się do rozwoju turystyki rowerowej, a także zwiększenia atrakcyjności turystycznej;

- Cel operacyjny 1.4.: Skuteczna promocja gminy

W ramach celu planowane jest opracowanie kompleksowej strategii promocji gminy (zadanie strategiczne 1.4.1), co wpłynie na wzrost konkurencyjności Krośnic na rynku pozyskiwania inwestorów, propagowanie gminnego biznesu, a zwłaszcza promocję gminnych towarów i usług, a także zwiększenie identyfikacji mieszkańców z gminą poprzez promocję miejscowej kultury i świadomości lokalnej. Kolejnym z działań jest kreowanie lokalnego produktu gminy Krośnice (zadanie strategiczne 1.4.4), które ma na celu utworzenie nowej, charakterystycznej dla gminy produkcji oraz zwiększenie skuteczności promocji, jak również wzrost aktywności gospodarczej mieszkańców.

- Cel strategiczny nr 2: Rozwój infrastruktury technicznej na terenie gminy Krośnice

- Cel operacyjny 2.1.: Efektywna gospodarka odpadami

Realizacja ww. celu nastąpi poprzez wprowadzenie selektywnej zbiórki odpadów (zadanie strategiczne 2.1.1), co wpłynie na poprawę warunków ochrony środowiska oraz podniesienie standard życia i wypoczynku w gminie. Kolejnym działaniem jest rozbudowa wysypiska z uwzględnieniem norm ekologicznych (zadanie strategiczne 2.1.2), co zapewni prawidłowe funkcjonowanie gospodarki odpadami, zgodne z normami ochrony środowiska;

- Cel operacyjny 2.2.: Usprawnienie systemu komunikacyjnego gminy Krośnice

Poprzez budowę i modernizację dróg na terenie gminy (zadanie strategiczne 2.2.1), co w efekcie wpłynie na poprawę warunków komunikacji, poprawę bezpieczeństwa ruchu drogowego, zwiększenie ruchu turystycznego oraz wzrost aktywności gospodarczej na terenie gminy. Kolejnym z ważnych działań jest budowa chodników i oświetlenia w pasie dróg na terenach zabudowanych gminy (zadanie strategiczne 2.2.2), co przełoży się na poprawę warunków turystyki pieszej oraz podniesienie walorów architektonicznych wiosek z terenu gminy Krośnice. Uzupełniającym działaniem jest budowa ścieżek rowerowych (zadanie strategiczne 2.2.4), które stworzą warunki do jazdy rowerem jako alternatywnym środkiem transportu dla ruchu pojazdami mechanicznymi;

- Cel operacyjny 2.3.: Budowa systemu kanalizacji sanitarnej obejmującego teren gminy Krośnice

W ramach celu realizowane będą działania z zakresu rozbudowy oczyszczalni ścieków wraz z systemem kanalizacji (zadanie strategiczne 2.3.1), celem działania jest podniesienie standardu życia i wypoczynku oraz poprawa warunków ochrony środowiska na terenie gminy. Kolejnym działaniem jest budowa oczyszczalni ścieków w Brzostowie wraz z systemem kanalizacji (zadanie strategiczne 2.3.5).

- Cel strategiczny nr 3: Stworzenie nowoczesnej infrastruktury na potrzeby rozwoju społeczno-kulturalnego oraz turystyki na terenie gminy

- Cel operacyjny 3.2.: Rozbudowa infrastruktury edukacyjno-sportowej na terenie gminy

Poprzez budowę i rozbudowę boisk na terenie gminy (zadanie strategiczne 3.2.1), co zapewni dzieciom i młodzieży odpowiednie zaplecze do rozwoju fizycznego. Ponadto w ramach celu realizowane będą działania z zakresu remontów i rozbudowy obiektów szkolnych (zadanie strategiczne 3.2.2);

- Cel operacyjny 3.3.: Rozbudowa infrastruktury kulturalno-społecznej

Istotnym działaniem z tego zakresu są remonty, budowa i rozbudowa świetlic wiejskich (zadanie strategiczne 3.3.1), któremu towarzyszyć będzie rozwinięcie życia kulturalno-społecznego, wzmocnienie tożsamości lokalnej oraz powstanie atrakcji związanych z kulturą wiejską. Kolejnym z działań jest budowa placów zabaw (zadanie strategiczne 3.3.2), remonty budynków remiz strażackich (zadanie strategiczne 3.3.3). Ważnym z punktu widzenia GPR jest działanie, które zakłada rewitalizację przestrzeni parkowych (zadanie strategiczne 3.3.4), co płynnie pozytywnie na jakość przestrzeni, urozmaici krajobraz gminy o nowe formy organizacji przestrzeni zieleni. Ostatnim z działań rewitalizacyjnych jest uporządkowanie i estetyzacja architektury wiejskiej (zadanie strategiczne 3.3.5), która wpłynie na poprawę estetyki wsi na terenie gminy.

Uzasadnienie: Analizę komplementarności ze Strategią Rozwoju Gminy Krośnice przeprowadzono na poziomie celów strategicznych oraz celów operacyjnych. GPR jest dokumentem w pełni wynikającym z zapisów Strategii i realizuje znaczącą liczbę celów operacyjnych, jak i zadań strategicznych wskazanych w dokumencie.

Planem Gospodarki Niskoemisyjnej Gminy Krośnice 2016-2020

Cele strategiczne rewitalizacji tożsame są z następującymi celami Planu:

- Cel strategiczny: Poprawa stanu powietrza atmosferycznego poprzez wsparcie gospodarki niskoemisyjnej na terenie gminy
 - Cele szczegółowe: plan dla gminy powinien uwzględniać zapisy określone w pakiecie klimatyczno-energetycznym do roku 2020, tj.: redukcję emisji gazów cieplarnianych, zwiększenie udziału energii pochodzącej ze źródeł odnawialnych, redukcję zużycia energii finalnej oraz pierwotnej, co ma zostać zrealizowane poprzez podniesienie efektywności energetycznej, a także poprawę jakości powietrza. Przyjęte cele zoperacjonalizowano poprzez wskazanie wartości docelowych dla poszczególnych zmiennych:
 - redukcja emisji CO₂ o - 2,4%, czyli 1 849,7Mg/rok;
 - zwiększenie udziału energii pochodzącej ze źródeł odnawialnych o 1,27% łącznie, czyli 710 MWh/rok;
 - redukcja zużycia energii finalnej, - 6,0%, czyli 11 805,9 MWh/rok;
 - aktywizacja lokalnej społeczności lokalnej do działań ograniczających emisję gazów cieplarnianych.

Uzasadnienie: Elementem zaplanowanych działań rewitalizacyjnych jest poprawa stanu środowiska naturalnego, zwłaszcza w zakresie ograniczenia niskiej emisji, jak również racjonalnego zużycia energii. Charakter zabudowy obiektów publicznych i ich wiek zmusza do podjęcia działań termomodernizacyjnych, które pozwolą na osiągnięcie celów zaplanowanych w PGN.

Zmianą Studium Uwarunkowań i Kierunków Zagospodarowania Przestrzennego Gminy Krośnice

Cele strategiczne rewitalizacji wpisują się w następujące cele dokumentu Zmiana Studium Uwarunkowań i Kierunków Zagospodarowania Przestrzennego Gminy Krośnice:

- Cel Strategiczny: Gmina turystyczna

Rozwój turystyczno-rekreacyjny zgodnie ze Studium powinien bazować na sieci gospodarstw agroturystycznych oraz formie centrum rekreacyjno-sportowego (korty, boiska, basen) zlokalizowanego w Krośnicach.

Uzasadnienie: Ważnym elementem interwencji zaplanowanej w ramach GPR jest rewitalizacja układu funkcjonalno-przestrzennego wyznaczonych obszarów. Podjęte działania zostały poddane analizie z punktu widzenia ich zgodności ze Studium, co zapewnia ich adekwatność zarówno na poziomie celów, jak i szczegółowych zapisów.

Strategią Rozwoju Gminy Krośnice na lata 2021-2030, w zakresie następujących celów:

- Cel. 1 Zmiana negatywnych trendów demograficznych dzięki bardziej aktywnej, wykształconej i zintegrowanej społeczności Gminy Krośnice,
- Cel. 2 Rozwój gospodarczy wykorzystujący endogeniczny potencjał gminy Krośnice
- Cel. 3 Rozwój infrastruktury i zrównoważone gospodarowanie przestrzenią.

GPR jest dokumentem w pełni wynikającym z zapisów Strategii i realizuje znaczącą liczbę celów operacyjnych, jak i zadań strategicznych wskazanych w dokumencie.

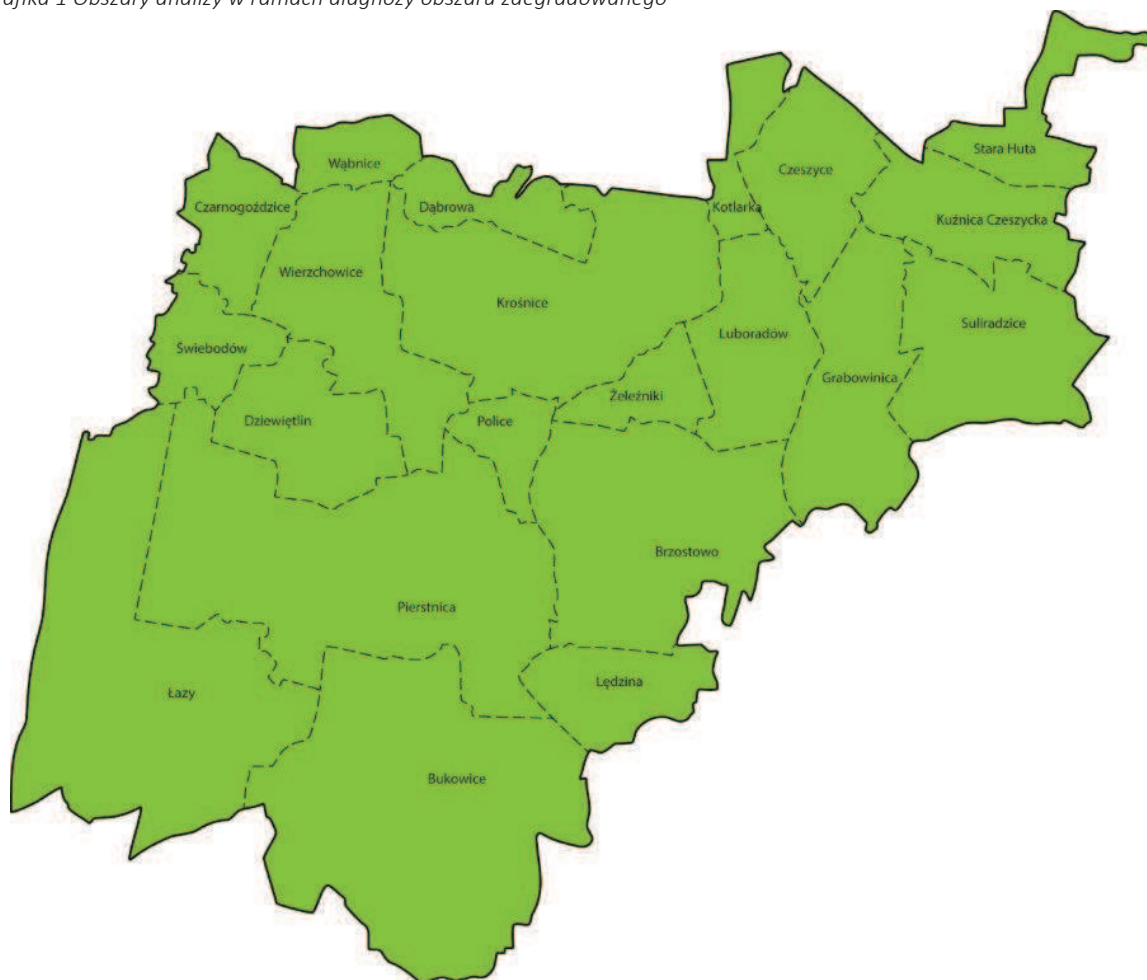
3. Diagnoza porównawcza gminy

3.1 Metodyka wyznaczania obszaru zdegradowanego

3.1.1 Wyróżnione obszary analizy

W ramach prowadzonych prac zdecydowano się na wyróżnienie w gminie Krośnice obszarów analizy. Dla skutecznego przeprowadzenia tego procesu wykorzystano podział gminy na sołectwa, częściowo je modyfikując ze względu na występujące powiązania funkcjonalne części obszarów, jak również identyfikowane zjawiska kryzysowe. Następnie dokonano analizy porównawczej w obrębie wyłonionych obszarów, co umożliwiło wskazanie jednostek znajdujących się w szczególnie trudnej sytuacji ze względu na odnotowywane negatywne zjawiska społeczne. Poniżej przedstawiono podział gminy na 21 obszary poddane analizie.

Grafika 1 Obszary analizy w ramach diagnozy obszaru zdegradowanego



Źródło: opracowanie własne

3.1.2 Dobór kryteriów delimitacji obszarów zdegradowanych

Dla prawidłowego przeprowadzenia delimitacji analizowanych obszarów konieczny był wybór odpowiednich zmiennych, które je w sposób istotny różnicują. Ze względu na charakter gminy i występujące w nim zjawiska społeczne i demograficzne, jak również środowiskowe, przestrzenne i techniczne, konieczne było zbadanie szeregu zmiennych i wypracowanie katalogu umożliwiającego analizę na każdym ze wskazanych w Ustawie o rewitalizacji poziomie. Przeprowadzone prace umożliwiły wypracowanie zbioru zmiennych zaprezentowanych w poniższej tabeli.

Tabela 2 Obszary analizy w ramach diagnozy obszaru zdegradowanego

Kategoria	Zmienna
Sfera społeczna	Liczba osób w danej miejscowości korzystających z pomocy społecznej w 2015 r. w stosunku do ilości mieszkańców w danej miejscowości
	Liczba bezrobotnych w 2015 r. w gminie w stosunku do ilości mieszkańców ogółem
	Liczba bezrobotnych kobiet w 2015 r. w gminie w stosunku do ilości mieszkańców ogółem

	Zdawalność egzaminu 6-klasisty w roku szkolnym 2014/2015 wg 9-stopniowej skali staninowej: średnia ilość punktów przypadająca na 1 ucznia w danej miejscowości
	Zdawalność egzaminu gimnazjalisty w roku szkolnym 2014/2015 wg 9-stopniowej skali staninowej z języka polskiego: średnia ilość punktów przypadająca na 1 ucznia w danej miejscowości
	Liczba popełnionych przestępstw w roku 2015 w danej miejscowości w stosunku do ilości mieszkańców miejscowości
	Liczba zdarzeń drogowych w roku 2015 w stosunku do liczby mieszkańców w 2015 roku
	Liczba ofiar przemocy w roku 2015 w stosunku do liczby ludności w 2015 roku
Sfera przestrzenno-funkcjonalna	Liczba dzieci w wieku 3-5 lat w danej miejscowości objętych wychowaniem przedszkolnym w roku szkolnym 2014/2015 w stosunku do liczby dzieci w wieku 3-5 lat w danej miejscowości
	Tereny publiczne służące społeczności - place zabaw
	Tereny publiczne służące społeczności – świetlice, domy kultury
Strefa środowiskowa	Powierzchnia pokryta azbestem w m2 w danej miejscowości przypadające na 1 mieszkańca miejscowości
	Budynki publiczne poddane termomodernizacji
Sfera gospodarcza	Liczba zarejestrowanych działalności gospodarczych w danej miejscowości w stosunku do ilości mieszkańców miejscowości
Sfera techniczna	Niewystarczające wyposażenie w infrastrukturę techniczną - miejscowości skanalizowane w gminie
	Liczba km dróg gminnych nieutwardzonych w danej miejscowości w stosunku do km dróg gminnych utwardzonych w danej miejscowości

Źródło: opracowanie własne

Powyżej wymienione zmienne zostały zaprezentowane w kolejnych rozdziałach. Podkreślić należy, iż w trakcie prowadzonych prac rozważano użycie znacznie większej liczby wskaźników, jednakże ich niewielka zmienność powodowała niski poziom istotności, który z punktu widzenia delimitacji obszarów czynił je nieprzydatnymi.

3.2 Sfera społeczna

Gminę Krośnice, zgodnie z analizą trendów demograficznych, dotyczą dwa podstawowe problemy związane z depopulacją gminy oraz starzeniem się lokalnej społeczności. Oba zjawiska są charakterystyczne dla podobnych jednostek samorządu terytorialnego. Obydwa czynniki w niewielkim stopniu różnicują poszczególne części gminy. W związku z powyższym zdecydowano się na analizę sfery społecznej na czterech poziomach:

1. Pomocy społecznej, w szczególności liczby klientów i świadczeń im wypłacanych;
2. Bezrobocia, ważnego czynnika wpływającego na jakość życia;
3. Edukacji, zmiennej przekładającej się na ocenę świadczonych usług publicznych;
4. Występowaniu negatywnych zjawisk społecznych, mierzonych liczbą naruszeń prawa.

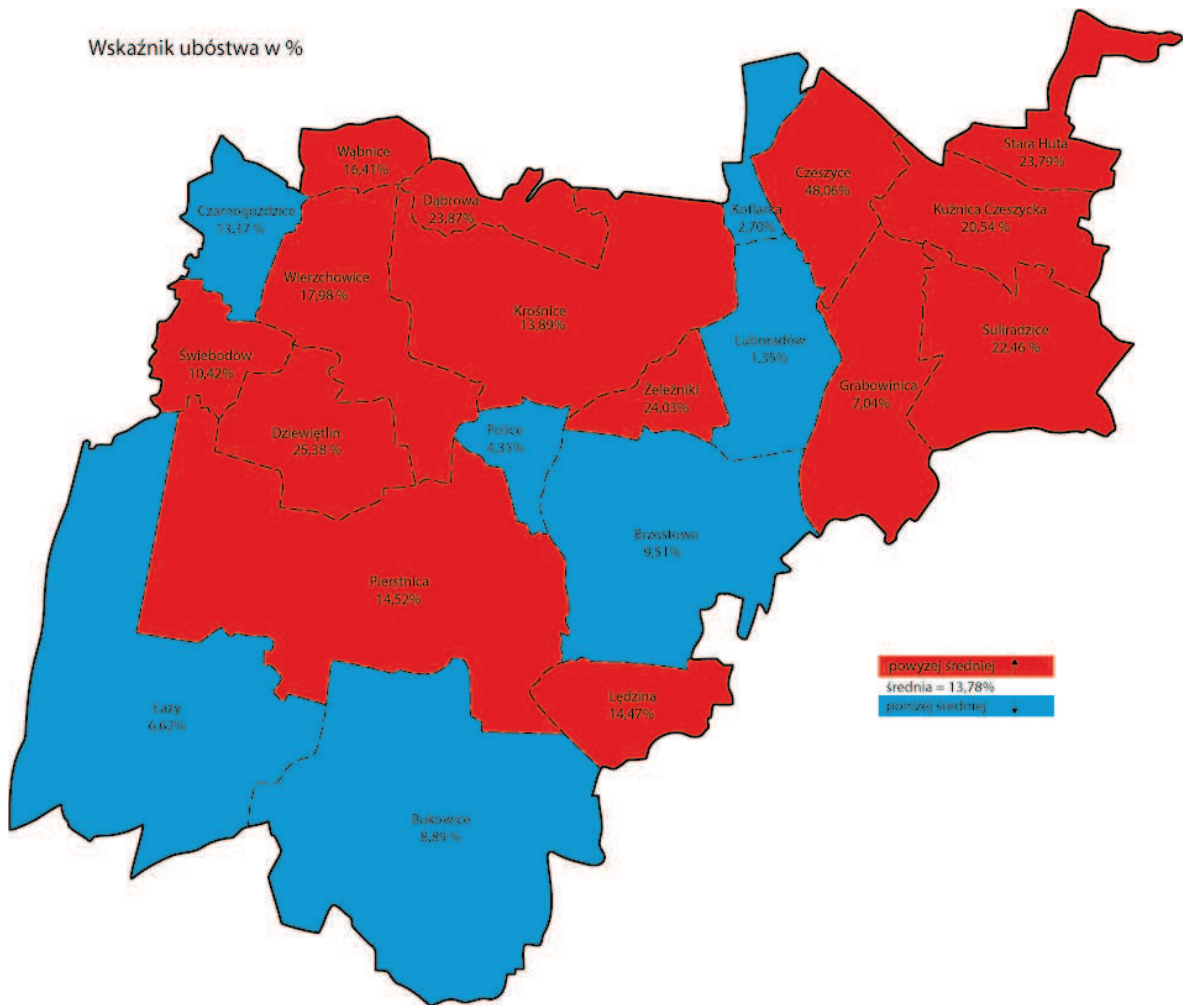
Osoby będące klientami pomocy społecznej, świadczonej w gminie Krośnice przez Gminny Ośrodek Pomocy Społecznej (GOPS), znajdują się w trudnej sytuacji życiowej. Właśnie tę grupę

uznają się za kluczową z punktu widzenia rewitalizacji, która ma mieć głównie wymiar społeczny. Ich liczbę poddano analizie poprzez odniesienie do liczby mieszkańców w danej miejscowości. Średnia wartość dla gminy Krośnice wynosi 13,78%. Jak zostało to pokazane na poniższej grafice wartości odnotowane w części jednostek są znacznie wyższe i osiągają maksymalne wartości na poziomie 48,06% w Czeszycach. Znaczny udział osób korzystających z pomocy społecznej – powyżej 20% – odnotowano również w jednostkach: Dziewiętlin, Dąbrowa, Żeleźniki, Kuźnica Czeszycka, Suliradzice, Stara Huta. Dużą grupę osób korzystających z pomocy społecznej stanowią osoby niepracujące w wieku produkcyjnym. Są to osoby bezrobotne oraz osoby bierne zawodowo, w tym osoby chore, niepełnosprawne czy opiekujące się dziećmi. Warto podkreślić, że zjawisko ubóstwa to podstawowy miernik degradacji obszaru który silnie koreluje ze zjawiskiem bezrobocia.

Tabela 3 Liczba klientów GOPS

Lp.	Obszar analizy	Ubóstwo
		Liczba osób w danej miejscowości korzystających z pomocy społecznej w 2015 r. w stosunku do ilości mieszkańców w danej miejscowości
1	Wierzchowice	17,98%
2	Czarnogoździce	13,37%
3	Świebodów	10,42%
4	Dziewiętlin	25,38%
5	Wąbnice	16,41%
6	Krośnice	13,89%
7	Dąbrowa	23,87%
8	Żeleźniki	24,03%
9	Brzostowo (w tym Brzostówko)	9,51%
10	Police	4,35%
11	Pierstnica (w tym Pierstnica Mała)	14,52%
12	Bukowice (w tym Kubryk)	8,89%
13	Łazy (w tym Łazy Wielkie, Łazy Małe, Łazy Poręba)	6,62%
14	Lędzina	14,47%
15	Kuźnica Czeszycka	20,54%
16	Czeszyce	48,06%
17	Suliradzice	22,46%
18	Grabownica	7,04%
19	Luboradów	1,35%
20	Kotlarka	2,70%
21	Stara Huta	23,79%

Źródło: opracowanie własne na podstawie danych



Bezrobocie analizowano na poziomie dwóch kluczowych zmiennych:

- liczby bezrobotnych w 2015 r. w stosunku do liczby mieszkańców ogółem;
- liczba bezrobotnych kobiet w 2015 r. w gminie w stosunku do liczby mieszkańców ogółem.

Bezrobocie implikuje niekorzystną sytuację materialną rodzin i niepożądane zachowania społeczne. Głównymi czynnikami determinującymi bezrobocie na badanych obszarach jest nieumiejętność planowania alternatywnej kariery zawodowej oraz mała mobilność zawodowa mieszkańców. Ponadto podejrzewa się, iż mieszkańcy poszczególnych obszarów odznaczających się wysokim wskaźnikiem bezrobocia, mają problemy w poruszaniu się po lokalnym rynku pracy, jak również niewystarczająco orientują się w formach pomocy udzielanej przez Urząd Pracy.

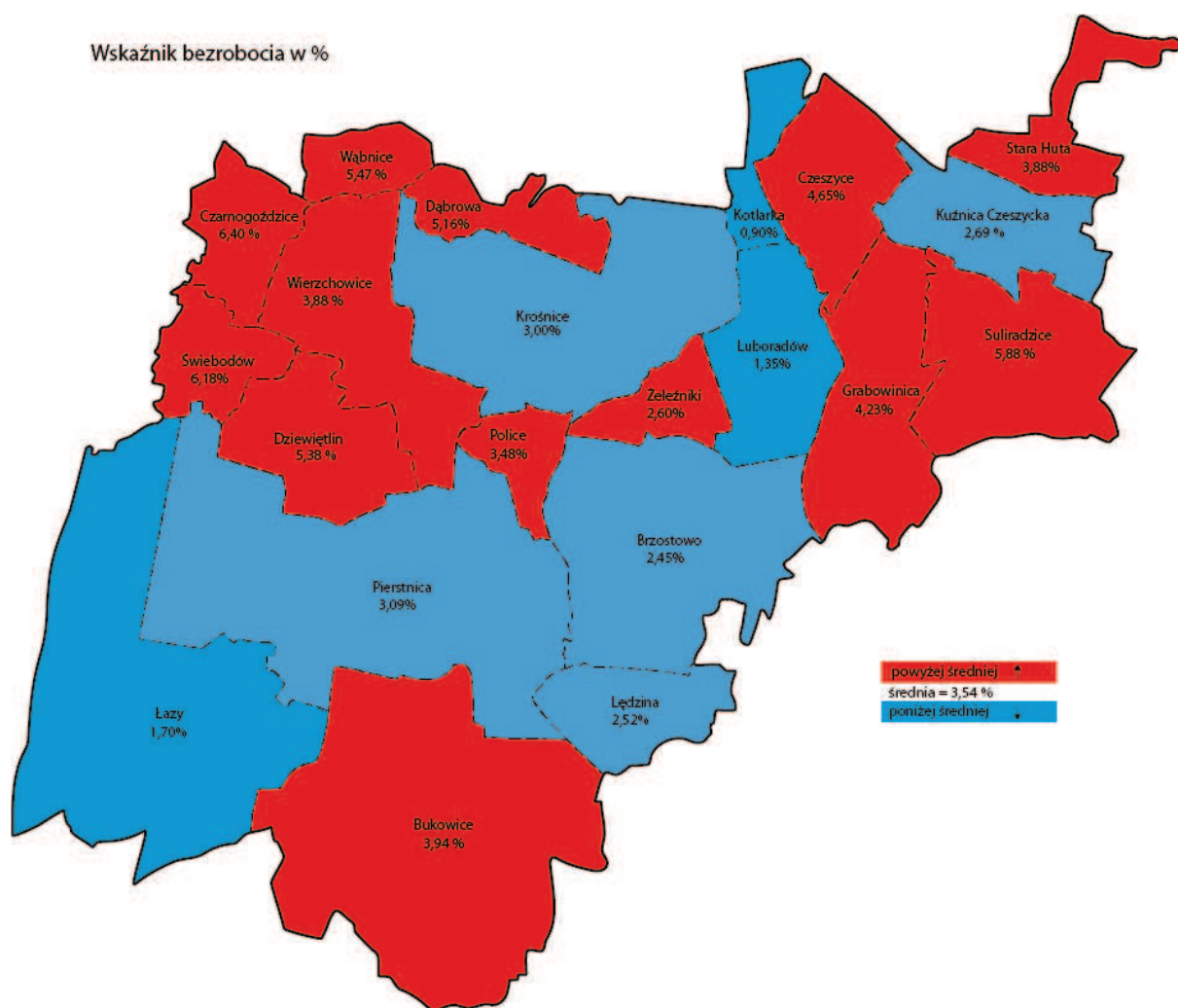
Tabela 4 Bezrobocie

Lp.	Obszar analizy	Sytuacja na rynku pracy	
		Liczba bezrobotnych w 2015 r. w gminie w stosunku do ilości mieszkańców ogółem	Liczba bezrobotnych kobiet w 2015 r. w gminie w stosunku do ilości mieszkańców ogółem
1	Wierzchowice	3,88%	2,07%
2	Czarnogózdzice	6,40%	4,07%
3	Świebodów	6,18%	2,32%
4	Dziewiętlin	5,38%	3,85%
5	Wąbnice	5,47%	4,69%
6	Krośnice	3,00%	1,59%
7	Dąbrowa	5,16%	3,23%
8	Żeleźniki	2,60%	1,30%
9	Brzostowo (w tym Brzostówko)	2,45%	1,23%
10	Police	3,48%	1,74%
11	Pierstnica (w tym Pierstnica Mała)	3,09%	2,18%
12	Bukowice (w tym Kubryk)	3,94%	1,85%
13	Łazy (w tym Łazy Wielkie, Łazy Małe, Łazy Poręba)	1,70%	0,51%
14	Lędzina	2,52%	1,89%
15	Kuźnica Czeszycka	2,69%	2,36%
16	Czeszyce	4,65%	3,10%
17	Suliradzice	5,88%	4,81%
18	Grabownica	4,23%	2,82%
19	Luboradów	1,35%	1,35%
20	Kotlarka	0,90%	0,00%
21	Stara Huta	3,88%	0,97%

Źródło: opracowanie własne

Wartość pierwszej zmiennej w gminie kształtowała się na poziomie 3,54%. Bezrobocie jest jednym z kluczowych problemów w gminie, najwyższy poziom osiąga w jednostce

Czarnogoźdźce. Na wysokim poziomie przekraczającym wartość gminą odnotowano je w 12 jednostkach, w tym między innymi w Świebodowie, Dziewiętlinie, Wąbnicach, Dąbrowie, Grabownicy, Starej Hucie. Drugą zmienną, uzupełniającą pierwszą, jest szczególnie ważna na obszarach wiejskich, gdzie sytuacja kobiet na rynku pracy jest zwykle gorsza. Analizowany wskaźnik wyniósł w gminie 1,95%. Generalnie wskazać tu można, iż jednostki, które obciążone są wyższym bezrobociem, cechuje również wyższy udział kobiet w populacji bezrobotnych. Wyjątkiem jest jednostka Kuźnica Czeszycka, w której liczba bezrobotnych kobiet jest wyższa, pomimo lepszej, niż ma to miejsce w gminie, ogólnej sytuacji na rynku pracy.



Ważnym elementem pozwalającym na ocenę sytuacji dzieci i młodzieży na danym obszarze jest poziom edukacji, wyrażany w przedmiotowym dokumencie dwoma zmiennymi:

- zdawalnością egzaminu 6-klasisty w roku szkolnym 2014/2015 wg 9-stopniowej skali staninowej: średnia ilość punktów przypadająca na 1 ucznia w danej miejscowości;

- zdawalnością egzaminu gimnazjalisty w roku szkolnym 2014/2015 wg 9-stopniowej skali staninowej z języka polskiego: średnia ilość punktów przypadająca na 1 ucznia w danej miejscowości.

Wartość pierwszej zmiennej wynosiła w gminie 4,25, a drugiej 4,64.

Tabela 5 Edukacja

Lp.	Obszar analizy	Edukacja	
		Zdawalność egzaminu 6-klasisty w roku szkolnym 2014/2015 wg 9-stopniowej skali staninowej: średnia ilość punktów przypadająca na 1 ucznia w danej miejscowości	Zdawalność egzaminu gimnazjalisty w roku szkolnym 2014/2015 wg 9-stopniowej skali staninowej z języka polskiego: średnia ilość punktów przypadająca na 1 ucznia w danej miejscowości
1	Wierzchowice	4,46	4,83
2	Czarnogoźdźce	4,25	4,64
3	Świebodów	4,17	6
4	Dziewiętlin	5	6
5	Wąbnice	4,25	4,64
6	Krośnice	5	4,44
7	Dąbrowa	4	4,64
8	Żeleźniki	4,25	3,5
9	Brzostowo (w tym Brzostówko)	4,5	3,82
10	Police	4,25	4,64
11	Pierstnica (w tym Pierstnica Mała)	6	9
12	Bukowice (w tym Kubryk)	3,93	5,21
13	Łazy (w tym Łazy Wielkie, Łazy Małe, Łazy Poręba)	4,25	9
14	Lędzina	4	4,33
15	Kuźnica Czeszycka	2,83	5,5
16	Czeszyce	4	1
17	Suliradzice	4,33	5,5
18	Grabownica	5	2,8
19	Luboradów	3	4,5
20	Kotłarka	4,5	3,5
21	Stara Huta	6	3,25

Źródło: opracowanie własne

Najniższą zdawalność egzaminu 6-klasisty odnotowano w Kuźnicy Czeszyckiej oraz w Luboradowie. Z kolei najlepszą zdawalnością odznaczają się następujące jednostki terytorialne: Stara Huta, Pierstnica, Grabownica, Krośnice, Dziewiętlin. Nieco inaczej przedstawiają się dane dotyczące zdawalności egzaminu gimnazjalisty, najkorzystniej zdawalność ta kształtuje się w Pierstnicy, Łazach, Świebodowie i Dziewiętlinie. Słaba zdawalność egzaminu gimnazjalnego dotyczy takich jednostek terytorialnych jak: Czeszyce, Grabownica i Stara Huta.

Kondycję społeczną wybranego obszaru określa się m.in. w kontekście poziomu odczuwanego bezpieczeństwa, co z kolei ma znaczenie dla planowanych działań rewitalizacyjnych. Analiza porównawcza danych, związanych z przestępczością, wykroczeniami oraz przemocą w rodzinie wykazała znaczne wykroczenia wartości zmiennej analizowanych obszarów w stosunku do wartości dla całej gminy Krośnice. Najwyższy wskaźnik popełnionych przestępstw odnotowano w Kuźnicy Czeszyckiej, Grabownicy, Starej Hucie i Krośnicach. Istotne znaczenie w kwestii bezpieczeństwa publicznego ma także zmienna dotycząca liczby zdarzeń drogowych. Najwyższą wartość zmiennej odnotowano w Czarnogoźdicach, Starej Hucie, Świebodowie, Suliradzicach oraz w Bukowicach. Ostatnią zmienną charakteryzującą bezpieczeństwo publiczne w gminie jest liczba ofiar przemocy w stosunku do liczby mieszkańców. Zjawisko przemocy domowej jest zjawiskiem coraz bardziej widocznym i niepokojąco narastającym. Wiąże się z demonstracją i wykorzystaniem siły lub władzy w sposób, który jest krzywdzący dla innych członków rodziny. Często dotyczy rodzin ubogich czy takich, w których stwierdzono problemy alkoholowe, bądź utratę kontroli nad agresywnym zachowaniem sprawcy. Skala tego zjawiska jest trudna do określenia, ponieważ ze strony społeczeństwa występuje powszechny brak akceptacji dla takich zachowań, stąd problem ten jest często ukrywany. Z pozyskanych danych wynika, iż problem ten dotyczy wielu z analizowanych obszarów, jednak w największym stopniu są to: Police, Wierzchowice, Dziewiętlin oraz Dąbrowa.

Tabela 6 Bezpieczeństwo publiczne

Lp.	Obszar analizy	Bezpieczeństwo publiczne		
		Liczba popełnionych przestępstw w roku 2015 w danej miejscowości w stosunku do ilości mieszkańców miejscowości w 2015 roku	Liczba zdarzeń drogowych w roku 2015 w stosunku do liczby mieszkańców w 2015 roku	Liczba ofiar przemocy w roku 2015 w stosunku do liczby ludności w 2015 roku
1	Wierzchowice	0,91%	0,13%	0,78%
2	Czarnogoźdźce	0,58%	1,74%	0,58%
3	Świebodów	0,77%	0,39%	0,00%
4	Dziewiętlin	0,00%	0,00%	0,77%
5	Wąbnice	0,00%	0,00%	0,00%
6	Krośnice	1,25%	0,28%	0,11%
7	Dąbrowa	0,00%	0,00%	0,65%
8	Żeleźniki	0,00%	0,00%	0,00%
9	Brzostowo (w tym Brzostówko)	1,23%	0,00%	0,00%
10	Police	0,00%	0,00%	0,87%
11	Pierstnica (w tym Pierstnica Mała)	0,73%	0,18%	0,00%
12	Bukowice (w tym Kubryk)	0,62%	0,37%	0,43%

Lp.	Obszar analizy	Bezpieczeństwo publiczne		
		Liczba popełnionych przestępstw w roku 2015 w danej miejscowości w stosunku do ilości mieszkańców miejscowości w 2015 roku	Liczba zdarzeń drogowych w roku 2015 w stosunku do liczby mieszkańców w 2015 roku	Liczba ofiar przemocy w roku 2015 w stosunku do liczby ludności w 2015 roku
13	Łazy (w tym Łazy Wielkie, Łazy Małe, Łazy Poręba)	0,68%	0,34%	0,17%
14	Lędzina	0,00%	0,00%	0,00%
15	Kuźnica Czeszycka	3,37%	0,00%	0,34%
16	Czeszyce	0,00%	0,00%	0,00%
17	Suliradzice	0,53%	0,53%	0,53%
18	Grabownica	2,35%	0,00%	0,00%
19	Luboradów	0,00%	0,00%	0,00%
20	Kotlarka	0,90%	0,00%	0,00%
21	Stara Huta	1,46%	0,49%	0,49%

Źródło: opracowanie własne

3.3 Sfera środowiskowa

Sfera środowiskowa odgrywa ważną rolę w życiu mieszkańców gminy. W ramach analizy strefy środowiskowej skupiono się na dwóch kluczowych zmiennych. Są nimi: powierzchnia pokryta azbestem w m² przypadająca na 1 mieszkańca sołectwa oraz budynki użyteczności publicznej poddane termomodernizacji.

Tabela 7 Środowisko

Lp.	Obszar analizy	Obecność odpadów stanowiących zagrożenie dla życia, zdrowia ludzi stanu środowiska	Niefunkcjonowanie rozwiązań technicznych umożliwiających efektywne korzystanie z obiektów budowlanych, w szczególności w zakresie energooszczędności i ochrony środowiska
		Powierzchnia pokryta azbestem w m ² w danej miejscowości przypadające na 1 mieszkańca miejscowości	Budynki publiczne poddane termomodernizacji
1	Wierzchowice	4,34	nie poddane termomodernizacji
2	Czarnogoździce	12,00	brak budynków publicznych
3	Świebodów	7,85	nie poddane termomodernizacji
4	Dziewiętlin	10,10	brak budynków publicznych
5	Wąbnice	12,96	nie poddane termomodernizacji
6	Krośnice	2,28	poddane termomodernizacji
7	Dąbrowa	9,91	nie poddane termomodernizacji
8	Żeleźniki	4,78	nie poddane termomodernizacji
9	Brzostowo (w tym Brzostówko)	13,87	nie poddane termomodernizacji
10	Police	4,03	nie poddane termomodernizacji
11	Pierstnica (w tym Pierstnica Mała)	7,28	nie poddane termomodernizacji

Lp.	Obszar analizy	Obecność odpadów stanowiących zagrożenie dla życia, zdrowia ludzi stanu środowiska	Niefunkcjonowanie rozwiązań technicznych umożliwiających efektywne korzystanie z obiektów budowlanych, w szczególności w zakresie energooszczędności i ochrony środowiska
		Powierzchnia pokryta azbestem w m ² w danej miejscowości przypadające na 1 mieszkańca miejscowości	Budynki publiczne poddane termomodernizacji
12	Bukowice (w tym Kubryk)	4,79	nie poddane termomodernizacji
13	Łazy (w tym Łazy Wielkie, Łazy Małe, Łazy Poręba)	7,11	nie poddane termomodernizacji
14	Łędzina	2,88	brak budynków publicznych
15	Kuźnica Czeszycka	6,44	nie poddane termomodernizacji
16	Czeszyce	9,49	stan surowy
17	Suliradzice	8,69	nie poddane termomodernizacji
18	Grabownica	5,90	nie poddane termomodernizacji
19	Luboradów	13,20	nie poddane termomodernizacji
20	Kotlarka	20,93	nie poddane termomodernizacji
21	Stara Huta	19,49	nie poddane termomodernizacji

Źródło: opracowanie własne

Niekorzystnie przedstawiają się wartości zmiennej dotyczącej powierzchni wyrobów azbestowych w przeliczeniu na 1 mieszkańca miejscowości. Najgorsza sytuacja występuje w jednostkach: Kotlarki, Stara Huta, Brzostowo i Luboradów. Znajduje się tam wiele nieruchomości pokrytych wyrobami azbestowymi. Jak wiadomo, materiały zawierające azbest należą do substancji stwarzających szczególne zagrożenie dla zdrowia ludzi i z tego powodu powinny podlegać sukcesywnej eliminacji. Podkreślić należy, iż wszystkie spośród wymienionych obszarów borykają się z problemem wyrobów azbestowych, stąd też szczególnie powinno podejmować się działania w zakresie unieszkodliwiania wyrobów z azbestu, co korzystnie wpłynie na stan środowiska i zdrowie mieszkańców. Niekorzystnie kształtuje się także druga z omawianych zmiennych dotycząca budynków użyteczności publicznej poddanych termomodernizacji. Jak wynika z powyższej tabeli, w niemal wszystkich miejscowościach istnieje duże zapotrzebowanie na termomodernizację, a tym samym ograniczenie zużycia energii. Jediną miejscowością, w której miały miejsce przedsięwzięcia termomodernizacyjne są Krośnice.

3.4 Sfera przestrzenno-funkcjonalna

O potencjale i atrakcyjności obszarów świadczą warunki przestrzenno-funkcjonalne, które mogą przyczynić się do przyciągania nowych mieszkańców lub potencjalnych inwestorów. W kontekście jakości życia elementem istotnym z zakresu zagospodarowania przestrzennego terenu jest dostępność do usług publicznych. Jak wynika z poniższej tabeli, wiele spośród wymienionych obszarów ma utrudniony dostęp do podstawowych usług tj. przedszkola, żłobki, place zabaw, świetlice, domy kultury itp. Kolejną niedogodność stanowi niedobór lub niska jakość terenów publicznych. Najgorsza sytuacja panuje w następujących miejscowościach: Czarnogoźdźce, , Police, Czeszyce, Świebodów, Brzostowo (w tym Brzostówko) oraz Stara Huta.

Tabela 8 Sfera przestrzenno-funkcjonalna

Lp.	Obszar analizy	Brak dostępu do podstawowych usług lub ich niska jakość	Niedobór lub niska jakość terenów publicznych	
		Liczba dzieci w wieku 3-5 lat w danej miejscowości objętych wychowaniem przedszkolnym w roku szkolnym 2014/2015 w stosunku do liczby dzieci w wieku 3-5 lat w danej miejscowości	Tereny publiczne służące społeczności	
			place zabaw	świetlice, domy kultury
1	Wierzchowice	67,86%	1	1
2	Czarnogoźdźce	28,57%	1	0
3	Świebodów	28,57%	1	1
4	Dziwiętlin	58,93%	0	0
5	Wąbnice	85,71%	1	1
6	Krośnice	76,19%	2	1
7	Dąbrowa	100,00%	0	1
8	Żeleźniki	50,00%	1	1
9	Brzostowo (w tym Brzostówko)	39,29%	1	0
10	Police	25,00%	1	0
11	Pierstnica (w tym Pierstnica Mała)	52,94%	1	1
12	Bukowice (w tym Kubryk)	62,75%	1	1
13	Łązy (w tym Łązy Wielkie, Łązy Małe, Łązy Poręba)	45,45%	0	1
14	Lędzina	66,67%	0	0
15	Kuźnica Czeszycka	66,67%	0	0
16	Czeszyce	25,00%	1	1
17	Suliradzice	50,00%	0	1
18	Grabownica	50,00%	0	0
19	Luboradów	50,00%	0	1
20	Kotlarka	100,00%	1	1
21	Stara Huta	42,86%	0	1

Źródło: opracowanie własne

3.5 Sfera gospodarcza

Rozwój gospodarczy poszczególnych jednostek statystycznych został zobrazowany poziomem rozwoju przedsiębiorczości prezentowanym w formie przeliczeniowej, wyrażanej stosunkiem zarejestrowanych działalności gospodarczych do liczby mieszkańców poszczególnych jednostek (wskaźnik aktywności gospodarczej). Bazowano tu na danych Centralnej Ewidencji i Informacji o Działalności Gospodarczej i Krajowego Rejestru Sądowego (rejestr przedsiębiorców). Ujęto zatem w analizie wszystkie podmioty gospodarcze aktywnie działające w gminie Krośnice. Rozkład zmiennej podlega dużemu wpływowi struktury demograficznej i przestrzennej gminy. Najkorzystniejsza sytuacja w tym względzie występuje na następujących obszarach: Czeszyce, Police, Lędzina oraz Krośnice. Z kolei obszary: Luboradów, Brzostowo, Stara Huta, Dziewiętlin i Pierstnica to miejscowości, gdzie odnotowuje się najgorszą sytuację gospodarczą.

Tabela 9 Sfera gospodarcza

Lp.	Obszar analizy	Strefa gospodarcza
		Liczba zarejestrowanych działalności gospodarczych w danej miejscowości w stosunku do ilości mieszkańców miejscowości
1	Wierzchowice	6,40%
2	Czarnogoźdźce	7,47%
3	Świebodów	5,79%
4	Dziewiętlin	4,48%
5	Wąbnice	6,61%
6	Krośnice	9,30%
7	Dąbrowa	6,33%
8	Żeleźniki	7,55%
9	Brzostowo (w tym Brzostówko)	3,92%
10	Police	10,53%
11	Pierstnica (w tym Pierstnica Mała)	3,07%
12	Bukowice (w tym Kubryk)	6,66%
13	Łazy (w tym Łazy Wielkie, Łazy Małe, Łazy Poręba)	7,48%
14	Lędzina	14,47%
15	Kuźnica Czeszycka	9%
16	Czeszyce	13,64%
17	Suliradzice	5,82%
18	Grabownica	7,58%
19	Luboradów	2,74%
20	Kotlarka	6,31%
21	Stara Huta	4,41%

Źródło: opracowanie własne

3.6 Sfera techniczna

W gminie Krośnice obserwuje się problemy w zakresie sfery technicznej. Niektóre rejony gminy pozostają niedoinwestowane, co determinuje zły stan części budynków publicznych i mieszkalnych oraz przestrzeni wokół nich. Powyższe wskazania wpłynęły na określenie wskaźnika pozwalającego na ocenę sytuacji w sferze technicznej, którym jest poziom infrastruktury komunikacyjnej. Zmienna ta stanowi stosunek liczby km dróg gminnych nieutwardzonych do liczby km dróg gminnych utwardzonych w danej miejscowości. Rozkład przestrzenny wskaźnika pokazuje, że obszarami o szczególnie niskim poziomie infrastruktury komunikacyjnej są: Wąbnice, Stara Huta, Brzostowo oraz Łazy. Najlepszą kondycję techniczną wykazują: Luboradów, Wierzchowice oraz Krośnice. Ponadto wiele spośród wymienionych obszarów charakteryzuje niski stopień wyposażenia obiektów w infrastrukturę sieciową. Na tle gminy najwyższe potrzeby infrastrukturalne związane ze sferą techniczną identyfikowane są w następujących miejscowościach: Żeleźniki, Brzostowo, Pierstnica, Łędzina, Kuźnica Czeszycka, Czeszyce, Suliradzice, Grabownica, Luboradów, Kotlarka oraz Stara Huta.

Tabela 10 Sfera techniczna

Lp.	Obszar analizy	Sfera techniczna	
		Niewystarczające wyposażenie w infrastrukturę techniczną i społeczną lub jej zły stan techniczny - miejscowości skanalizowane w gminie	Niski poziom infrastruktury komunikacyjnej Liczba km dróg gminnych nieutwardzonych w danej miejscowości w stosunku do km dróg gminnych utwardzonych w danej miejscowości
1	Wierzchowice	tak	19,82%
2	Czarnogoździce	tak	24,85%
3	Świebodów	tak	39,52%
4	Dziewiętlin	tak	57,87%
5	Wąbnice	tak	100%
6	Krośnice	tak	27,30%
7	Dąbrowa	tak	56,84%
8	Żeleźniki	nie	52,99
9	Brzostowo (w tym Brzostówko)	nie	82,99%
10	Police	tak	52,21%
11	Pierstnica (w tym Pierstnica Mała)	nie	47,52%
12	Bukowice (w tym Kubryk)	tak	64,77%
13	Łazy (w tym Łazy Wielkie, Łazy Małe, Łazy Poręba)	tak (bez Łazy Poręba)	85%
14	Łędzina	nie	46,69%
15	Kuźnica Czeszycka	nie	65,52%
16	Czeszyce	nie	30,79%
17	Suliradzice	nie	52,99%

Lp.	Obszar analizy	Sfera techniczna	
		Niewystarczające wyposażenie w infrastrukturę techniczną i społeczną lub jej zły stan techniczny - miejscowości skanalizowane w gminie	Niski poziom infrastruktury komunikacyjnej Liczba km dróg gminnych nieutwardzonych w danej miejscowości w stosunku do km dróg gminnych utwardzonych w danej miejscowości
18	Grabownica	nie	60,25%
19	Luboradów	nie	0%
20	Kotlarka	nie	52,99%
21	Stara Huta	nie	100%

Źródło: opracowanie własne

3.7 Wyznaczenie obszaru zdegradowanego

Powyżej zaprezentowane obszary zostały podsumowane w formie zbiorczych tabel obrazujących poziom natężenia negatywnych zjawisk w gminie Krośnice. Na podstawie zbiorczej agregacji obliczono liczbę przekroczeń wartości poszczególnych zmiennych w każdej jednostce w odniesieniu do wartości gminnej. Pozwoliło to na wskazanie jednostek, w których obserwuje się szczególnie niekorzystną sytuację. Są nimi:

1. Stara Huta - obejmujący obszar sołectwa Stara Huta – 13 zmiennych na poziomie gorszym niż ma to miejsce w gminie;
2. Kuźnica Czeszycka – obejmujący obszar sołectwa Kuźnica Czeszycka – 11 zmiennych na poziomie gorszym niż ma to miejsce w gminie;
3. Brzostowo - obejmujący obszar sołectwa Brzostowo wraz z Brzostówkiem – 9 zmiennych na poziomie gorszym niż ma to miejsce w gminie;
4. Grabownica - obejmujący obszar sołectwa Grabownica – 10 zmiennych na poziomie gorszym niż ma to miejsce w gminie.

Analiza danych została dodatkowo wsparta wizjami lokalnymi, przeprowadzonymi konsultacjami społecznymi itp. Pozwoliło to na stwierdzenie, iż wytypowane obszary borykają się z problemami w strefach społecznej, gospodarczej, technicznej, przestrzeni publicznej i środowiska. Przeprowadzone analizy wskazały przede wszystkim na:

- wysoki poziom bezrobocia, szczególnie wśród kobiet,
- dużą liczbę klientów Gminnego Ośrodka Pomocy Społecznej
- wysoki stopień dekapitalizacji zabudowy, w tym znaczący udział budynków pokrytych azbestem,
- wyższy niż ma to miejsce w innych obszarach gminy Krośnice poziom przestępczości,
- gorsze wyniki egzaminów i testów uczniów pochodzących ze wskazanych obszarów.

Tabela 11 Zbiorcze zestawienie kryteriów delimitacji obszaru zdegradowanego - 1

Lp.	Obszar analizy	Ubóstwo	Sytuacja na rynku pracy		Edukacja		Bezpieczeństwo publiczne		
		Liczba osób w danej miejscowości korzystających z pomocy społecznej w 2015 r. w stosunku do ilości mieszkańców w danej miejscowości	Liczba bezrobotnych w 2015 r. w gminie w stosunku do ilości mieszkańców ogółem	Liczba bezrobotnych kobiet w 2015 r. w gminie w stosunku do ilości mieszkańców ogółem	Zdawalność egzaminu 6-klasisty w roku szkolnym 2014/2015 wg 9-stopniowej skali staninowej: średnia ilość punktów przypadająca na 1 ucznia w danej miejscowości	Zdawalność egzaminu gimnazjalisty w roku szkolnym 2014/2015 wg 9-stopniowej skali staninowej z języka polskiego: średnia ilość punktów przypadająca na 1 ucznia w danej miejscowości	Liczba popełnionych przestępstw w roku 2015 w danej miejscowości w stosunku do ilości mieszkańców w 2015 roku	Liczba zdarzeń drogowych w roku 2015 w stosunku do liczby mieszkańców w 2015 roku	Liczba ofiar przemocy w roku 2015 w stosunku do liczby ludności w 2015 roku
1	Wierzchowice	17,98%	3,88%	2,07%	4,46	4,83	0,91%	0,13%	0,78%
2	Czarnogoźdźce	13,37%	6,40%	4,07%	4,25	4,64	0,58%	1,74%	0,58%
3	Świebodów	10,42%	6,18%	2,32%	4,17	6	0,77%	0,39%	0,00%
4	Dziewiętlin	25,38%	5,38%	3,85%	5	6	0,00%	0,00%	0,77%
5	Wąbnice	16,41%	5,47%	4,69%	4,25	4,64	0,00%	0,00%	0,00%
6	Krośnice	13,89%	3,00%	1,59%	5	4,44	1,25%	0,28%	0,11%
7	Dąbrowa	23,87%	5,16%	3,23%	4	4,64	0,00%	0,00%	0,65%
8	Żeleźniki	24,03%	2,60%	1,30%	4,25	3,5	0,00%	0,00%	0,00%
9	Brzostowo (w tym Brzostówko)	9,51%	2,45%	1,23%	4,5	3,82	1,23%	0,00%	0,00%
10	Police	4,35%	3,48%	1,74%	4,25	4,64	0,00%	0,00%	0,87%
11	Pierznica (w tym Pierznica Mała)	14,52%	3,09%	2,18%	6	9	0,73%	0,18%	0,00%
12	Bukowice (w tym Kubryk)	8,89%	3,94%	1,85%	3,93	5,21	0,62%	0,37%	0,43%
13	Łązy (w tym Łązy Wielkie, Łązy Małe, Łązy Poręba)	6,62%	1,70%	0,51%	4,25	9	0,68%	0,34%	0,17%
14	Lędzina	14,47%	2,52%	1,89%	4	4,33	0,00%	0,00%	0,00%
15	Kuźnica Czeszycka	20,54%	2,69%	2,36%	2,83	5,5	3,37%	0,00%	0,34%
16	Czeszyce	48,06%	4,65%	3,10%	4	1	0,00%	0,00%	0,00%

Lp.	Obszar analizy	Ubóstwo	Sytuacja na rynku pracy		Edukacja		Bezpieczeństwo publiczne		
		Liczba osób w danej miejscowości korzystających z pomocy społecznej w 2015 r. w stosunku do ilości mieszkańców w danej miejscowości	Liczba bezrobotnych w 2015 r. w gminie w stosunku do ilości mieszkańców ogółem	Liczba bezrobotnych kobiet w 2015 r. w gminie w stosunku do ilości mieszkańców ogółem	Zdawalność egzaminu 6-klasisty w roku szkolnym 2014/2015 wg 9-stopniowej skali staninowej: średnia ilość punktów przypadająca na 1 ucznia w danej miejscowości	Zdawalność egzaminu gimnazjalisty w roku szkolnym 2014/2015 wg 9-stopniowej skali staninowej z języka polskiego: średnia ilość punktów przypadająca na 1 ucznia w danej miejscowości	Liczba popełnionych przestępstw w roku 2015 w danej miejscowości w stosunku do ilości mieszkańców miejscowości w 2015 roku	Liczba zdarzeń drogowych w roku 2015 w stosunku do liczby mieszkańców w 2015 roku	Liczba ofiar przemocy w roku 2015 w stosunku do liczby ludności w 2015 roku
17	Suliradzice	22,46%	5,88%	4,81%	4,33	5,5	0,53%	0,53%	0,53%
18	Grabownica	7,04%	4,23%	2,82%	5	2,8	2,35%	0,00%	0,00%
19	Luboradów	1,35%	1,35%	1,35%	3	4,5	0,00%	0,00%	0,00%
20	Kotlarka	2,70%	0,90%	0,00%	4,5	3,5	0,90%	0,00%	0,00%
21	Stara Huta	23,79%	3,88%	0,97%	6	3,25	1,46%	0,49%	0,49%

Tabela 12 Zbiorcze zestawienie kryteriów delimitacji obszaru zdegradowanego - 2

Lp.	Obszar analizy	Obecność odpadów stanowiących zagrożenie	Niefunkcjonowanie rozwiązań technicznych umożliwiających efektywne korzystanie z obiektów budowlanych, w szczególności w zakresie energooszczędności i ochrony środowiska	Brak dostępu do podstawowych usług lub ich niska jakość	Niedobór lub niska jakość terenów publicznych	Niedobór lub niska jakość terenów publicznych	Sfera gospodarcza	Dostęp do usług komunalnych	Niski poziom infrastruktury komunikacyjnej
		Powierzchnia pokryta azbestem w m ² w danej miejscowości przypadające na 1 mieszkańca miejscowości	Budynki publiczne poddane termomodernizacji	Liczba dzieci w wieku 3-5 lat w danej miejscowości objętych wychowaniem przedszkolnym w roku szkolnym 2014/2015 w stosunku do liczby dzieci w wieku 3-5 lat w danej miejscowości	Tereny publiczne służące społeczności - place zabaw	Tereny publiczne służące społeczności - świetlice, domy kultury	Liczba zarejestrowanych działalności gospodarczych w danej miejscowości w stosunku do ilości mieszkańców miejscowości	Niewystarczające wyposażenie w infrastrukturę techniczną i społeczną lub jej zły stan techniczny - miejscowości skanalizowane w gminie	Liczba km dróg gminnych nieutwardzonych w danej miejscowości w stosunku do km dróg gminnych utwardzonych w danej miejscowości
1	Wierzchowice	4,34	nie poddane termomodernizacji	67,86%	1	1	6,40%	tak	19,82%
2	Czarnogoźdźce	12,00	brak budynków publicznych	28,57%	1	0	7,47%	tak	24,85%
3	Świebodów	7,85	nie poddane termomodernizacji	28,57%	1	1	5,79%	tak	39,52%
4	Dziewiętin	10,10	brak budynków publicznych	58,93%	0	0	4,48%	tak	57,87%
5	Wąbnice	12,96	nie poddane termomodernizacji	85,71%	1	1	6,61%	tak	100%
6	Krośnice	2,28	poddane termomodernizacji	76,19%	2	1	9,30%	tak	27,30%
7	Dąbrowa	9,91	nie poddane termomodernizacji	100,00%	0	1	6,33%	tak	56,84%
8	Żeleźniki	4,78	nie poddane termomodernizacji	50,00%	1	1	7,55%	nie	52,99

Lp.	Obszar analizy	Obecność odpadów stanowiących zagrożenie	Niefunkcjonowanie rozwiązań technicznych umożliwiających efektywne korzystanie z obiektów budowlanych, w szczególności w zakresie energooszczędności i ochrony środowiska	Brak dostępu do podstawowych usług lub ich niska jakość	Niedobór lub niska jakość terenów publicznych	Niedobór lub niska jakość terenów publicznych	Sfera gospodarcza	Dostęp do usług komunalnych	Niski poziom infrastruktury komunikacyjnej
		Powierzchnia pokryta azbestem w m ² w danej miejscowości przypadające na 1 mieszkańca miejscowości	Budynki publiczne poddane termomodernizacji	Liczba dzieci w wieku 3-5 lat w danej miejscowości objętych wychowaniem przedszkolnym w roku szkolnym 2014/2015 w stosunku do liczby dzieci w wieku 3-5 lat w danej miejscowości	Tereny publiczne służące społeczności - place zabaw	Tereny publiczne służące społeczności - świetlice, domy kultury	Liczba zarejestrowanych działalności gospodarczych w danej miejscowości w stosunku do ilości mieszkańców miejscowości	Niewystarczające wyposażenie w infrastrukturę techniczną i społeczną lub jej zły stan techniczny - miejscowości skanalizowane w gminie	Liczba km dróg gminnych nieutwardzonych w danej miejscowości w stosunku do km dróg gminnych utwardzonych w danej miejscowości
9	Brzostowo (w tym Brzostówko)	13,87	nie poddane termomodernizacji	39,29%	1	0	3,92%	nie	82,99%
10	Police	4,03	nie poddane termomodernizacji	25,00%	1	0	10,53%	tak	52,21%
11	Pierścina (w tym Pierścina Mała)	7,28	nie poddane termomodernizacji	52,94%	1	1	3,07%	nie	47,52%
12	Bukowice (w tym Kubryk)	4,79	nie poddane termomodernizacji	62,75%	1	1	6,66%	tak	64,77%
13	Łazy (w tym Łazy Wielkie, Łazy Małe, Łazy Poręba)	7,11	nie poddane termomodernizacji	45,45%	0	1	7,48%	tak (bez Łazy Poręba)	85%
14	Łędzina	2,88	brak budynków publicznych	66,67%	0	0	14,47%	nie	46,69%
15	Kuźnica Czeszycka	6,44	nie poddane termomodernizacji	66,67%	0	0	9%	nie	65,52%
16	Czeszyce	9,49	stan surowy	25,00%	1	1	13,64%	nie	30,79%

Lp.	Obszar analizy	Obecność odpadów stanowiących zagrożenie	Niefunkcjonowanie rozwiązań technicznych umożliwiających efektywne korzystanie z obiektów budowlanych, w szczególności w zakresie energooszczędności i ochrony środowiska	Brak dostępu do podstawowych usług lub ich niska jakość	Niedobór lub niska jakość terenów publicznych	Niedobór lub niska jakość terenów publicznych	Sfera gospodarcza	Dostęp do usług komunalnych	Niski poziom infrastruktury komunikacyjnej
		Powierzchnia pokryta azbestem w m ² w danej miejscowości przypadające na 1 mieszkańca miejscowości	Budynki publiczne poddane termomodernizacji	Liczba dzieci w wieku 3-5 lat w danej miejscowości objętych wychowaniem przedszkolnym w roku szkolnym 2014/2015 w stosunku do liczby dzieci w wieku 3-5 lat w danej miejscowości	Tereny publiczne służące społeczności - place zabaw	Tereny publiczne służące społeczności - świetlice, domy kultury	Liczba zarejestrowanych działalności gospodarczych w danej miejscowości w stosunku do ilości mieszkańców miejscowości	Niewystarczające wyposażenie w infrastrukturę techniczną i społeczną lub jej zły stan techniczny - miejscowości skanalizowane w gminie	Liczba km dróg gminnych nieutwardzonych w danej miejscowości w stosunku do km dróg gminnych utwardzonych w danej miejscowości
17	Suliradzice	8,69	nie poddane termomodernizacji	50,00%	0	1	5,82%	nie	52,99
18	Grabownica	5,90	nie poddane termomodernizacji	50,00%	0	0	7,58%	nie	60,25%
19	Luboradów	13,20	nie poddane termomodernizacji	50,00%	0	1	2,74%	nie	0%
20	Kotlarka	20,93	nie poddane termomodernizacji	100,00%	1	1	6,31%	nie	52,99
21	Stara Huta	19,49	nie poddane termomodernizacji	42,86%	0	1	4,41%	nie	100%

W związku z powyższym opierając się na wynikach przeprowadzonych analiz wyznaczono obszar zdegradowany podzielony na cztery podobszary:

1. Kuźnica Czeszycka – obejmujący obszar sołectwa Kuźnica Czeszycka;
2. Stara Huta - obejmujący obszar sołectwa Stara Huta;
3. Brzostowo - obejmujący obszar sołectwa Brzostowo wraz z Brzostówkiem;
4. Grabownica - obejmujący obszar sołectwa Grabownica.

Wskazany obszar zdegradowany spełnia progi określone w ustawie w zakresie limitu udziału w powierzchni gminy (20%) i mieszkańców (30%). Stanowi bowiem odpowiednio 18,18% powierzchni gminy Krośnice, a zamieszkuje go 12,84% populacji gminy.

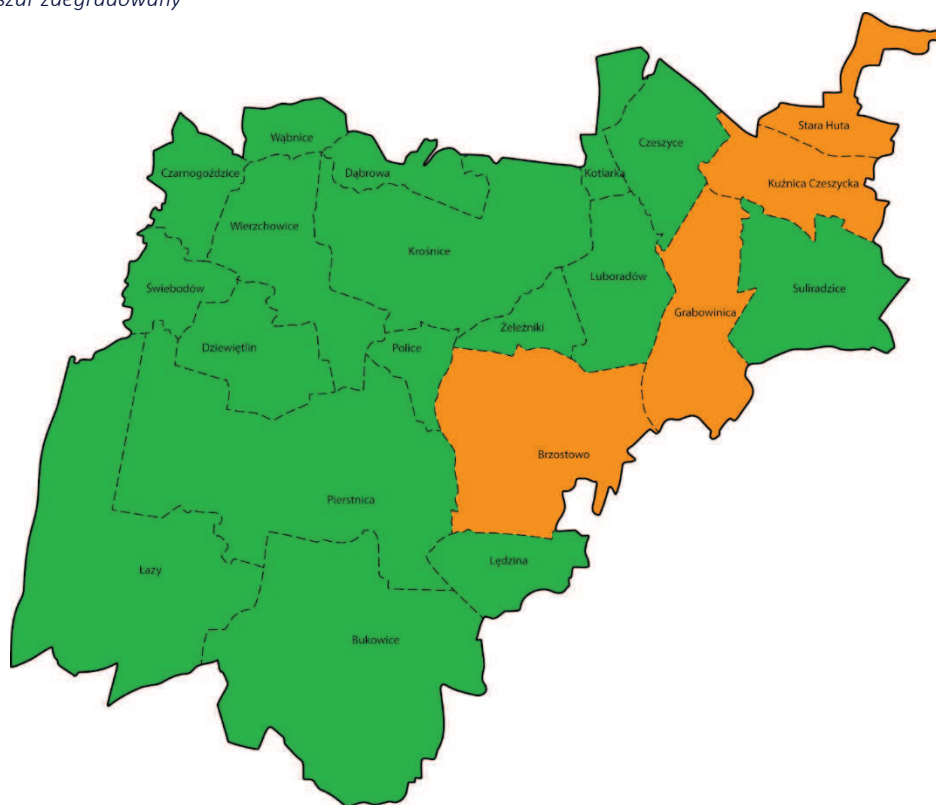
Tabela 13 Wskaźniki obligatoryjne dla obszarów rewitalizowanych stan na 2015 rok

	Udział w powierzchni gminy	Udział w ludności gminy	Powierzchnia [ha]	Liczba ludności
Obszar zdegradowany	18,18%	12,84%	3245,5555	1042
Podobszar Kuźnica Czeszycka	3,14%	3,66%	561,2251	297
Podobszar Stara Huta	2,89%	2,54%	516,4198	206
Podobszar Brzostowo	7,61%	4,02%	1 358,9114	326
Podobszar Grabownica	4,53%	2,62%	808,9992	213

Źródło: dane UG Krośnice, 2015 r.

Poniżej zaprezentowano go w ujęciu graficznym lokując jego rozmieszczenie na mapie gminy.

Grafika 2 Obszar zdegradowany



Źródło: opracowanie własne

4. Analiza pogłębiona obszaru rewitalizacji

Rada Gminy Krośnice podjęła w dniu 14 września 2016 roku uchwałę nr XXIV/147/2016 w sprawie wyznaczenia obszarów zdegradowanych i obszarów rewitalizacji Gminy Krośnice. W uchwale wyznacza się obszar zdegradowany i obszar rewitalizacji gminy Krośnice. Potwierdzeniem spełnienia przez obszar przesłanek jego wyznaczenia jest diagnoza przeprowadzona na potrzeby delimitacji obszaru zdegradowanego wraz z załącznikiem graficznym w postaci map w skali 1:5000. Wyznaczony obszar zdegradowany uznano w całości za obszar rewitalizacji. W obrębie obszaru rewitalizacji wyróżniono cztery podobszary:

1. Kuźnica Czeszycka – obejmujący obszar sołectwa Kuźnica Czeszycka;
2. Stara Huta - obejmujący obszar sołectwa Stara Huta;
3. Brzostowo - obejmujący obszar sołectwa Brzostowo wraz z Brzostówkiem;
4. Grabownica - obejmujący obszar sołectwa Grabownica.

W kolejnych częściach rozdziału przedstawiona została szczegółowa analiza pogłębiona podobszarów rewitalizacji obejmująca:

- charakterystykę każdego z wyznaczonych podobszarów rewitalizacji wraz z jego zasięgiem terytorialnym,
- analizę przyczyn stanu kryzysowego w podobszarach rewitalizacji na poziomie jakościowym,
- analizę podobszarów rewitalizacji z uwzględnieniem sfery społecznej, funkcjonalno-przestrzennej, technicznej, gospodarczej i środowiskowej,
- potencjały podobszarów istotne w kontekście wyprowadzania zdelimitowanego terenu ze stanu kryzysowego i przeprowadzeniu skutecznej rewitalizacji,
- zbiorczą analizę SWOT stanowiącą podsumowanie części diagnostycznej opracowania.

4.1 Podobszar I – Kuźnica Czeszycka

4.1.1 Charakterystyka i rys historyczny obszaru

Kuźnica Czeszycka jest wsią nad rzeką Rybnicą, w centrum Równiny Kuźnickiej, będącej południową częścią Kotliny Milickiej. Do 1954 r. była siedzibą osobnej gminy, należącej do powiatu sycowskiego, obejmującej również Starą Hutę, Kotlarkę, Czeszów, Grabownicę i Luboradów. Wieś powstała jako osada przy zakładzie hutniczym w II poł. XVII w., w obrębie dóbr cieszyńskich, należących do wrocławskiej kapituły katedralnej, w obrębie dystryktu międzyborskiego księstwa oleśnickiego i nosiła niemiecką nazwę Tscheschenhammer, czyli Kuźnica Cieszyńska. Zakład hutniczy znajdował się w pobliżu obecnego folwarku. W miejscach pozostałych po wydobyciu rudy darniowej w XVIII w. zbudowano szereg stawów. Cały kompleks, który wówczas rozciągał się pomiędzy Kuźnicą Czeszycką, Suliradzicami i Janisławicami liczył ponad 200 ha. Praktycznie z całego tego zespołu do dziś pozostał tylko staw Olszak w kompleksie Kondradów. Dobra cieszyńskie zostały własnością kapituły wrocławskiej do lat 40. XX w. z tym, że po traktacie wersalskim w 1920 r. zostały podzielone polsko–niemiecką granicą państwową, która utrudniła dotychczasowym kuźnickim parafianom z Janisławic dotarcie do miejscowego kościoła. Nazwę Kuźnicy zmieniono wówczas na Grenzhammer, aby odciąć się od związków z Cieszynem, który pozostał po polskiej stronie.

Grafika 3 Centrum wsi w Kuźnicy Czeszyckiej



Grafika 4 Boisko w Kuźnicy Czeszyckiej



Grafika 5 Zespół Szkół w Kuźnicy Czeszyckiej



Grafika 6 Orlik i plac zabaw w Kuźnicy Czeszyckiej



Tabela 14 Wskaźniki obligatoryjne dla obszarów rewitalizowanych stan na 2015 rok – Obszar Kuźnica Czeszycka

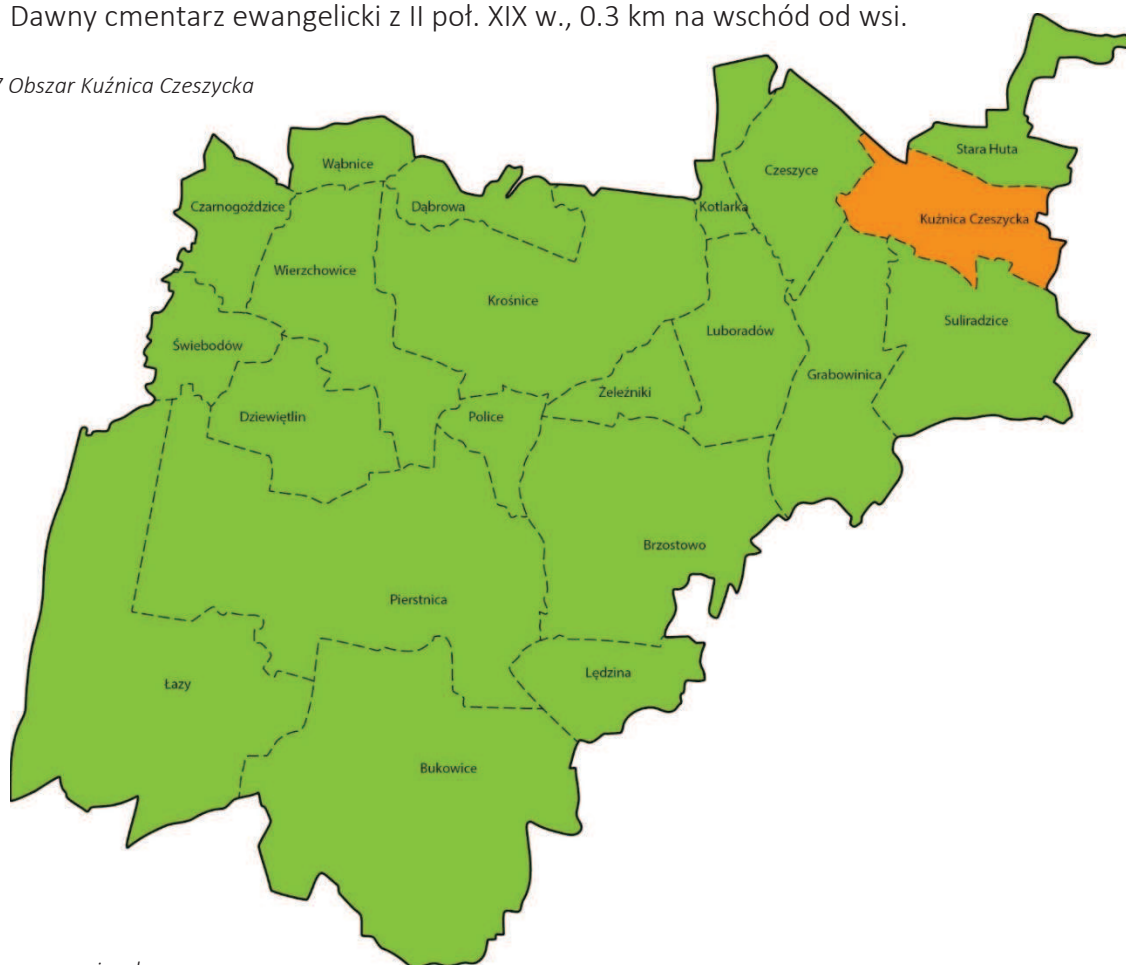
	Udział w powierzchni gminy	Udział w ludności gminy	powierzchnia [ha]	liczba ludności
Obszar Kuźnica Czeszycka	3,14%	3,66%	561,2251	297

Źródło: opracowanie własne na podstawie danych UG Krośnice

Miejscowość wyróżnia:

- Barokowy kościół parafialny p.w. św. Jana Chrzciciela, patrona wrocławskiej katedry, z lat 1789–1795, wznosi się w centrum wsi. Został zbudowany na miejscu starszego drewnianego kościoła z 1700 r. W latach 1963–1964 wprowadzono nową polichromię wnętrza świątyni, a w latach 1973–1976 przeprowadzono remont pokrycia dachowego, więźby i 10-głosowych organów oraz odmalowano elewację zewnętrzną. Duszpasterstwo w parafii w 1950 r. objęli Salezjanie. Obok znajduje się dom zakonny Sióstr Służebniczek NMP, działający w parafii od 1916 r.;
- Dawny budynek zarządu dóbr kapituły wrocławskiej z końca XVII w., przebudowany w 1824 r. i po 1945 r.
- Miniskansen pszczelarski „Eko-Pasieka”;
- Dawny cmentarz ewangelicki z II poł. XIX w., 0.3 km na wschód od wsi.

Grafika 7 Obszar Kuźnica Czeszycka



Źródło: opracowanie własne

4.1.2 Sfera społeczna i gospodarcza

4.1.2.1 Sfera społeczna

Pomoc społeczna

Obszar Kuźnica Czeszycka zamieszkuje 297 mieszkańców, co stanowi 3,66 % ogółu mieszkańców gminy Krośnice. W obszarze zdiagnozowano negatywne zjawiska społeczne, które przedstawiono w niniejszym rozdziale.

Obszar negatywnie wyróżnia znaczący odsetek mieszkańców korzystających z pomocy społecznej. Ich udział w całej społeczności Kuźnicy Czeszyckiej wynosi 20,54% i jest istotnie wyższy niż w przypadku całej gminy Krośnice – 13,78%. Oznacza to, że co piąty mieszkaniec obszaru korzysta z form wsparcia oferowanego przez Gminny Ośrodek Pomocy Społecznej. Bez wątpienia ma to wpływ na status ekonomiczny mieszkańców, jak również ich sytuację na rynku pracy.

Tabela 15 Liczba osób korzystających z pomocy społecznej w stosunku do liczby ludności w Kuźnicy Czeszyckiej

Wyszczególnienie	2015	
	liczba osób korzystających z pomocy społecznej w stosunku do liczby ludności	
Obszar Kuźnica Czeszycka	20,54%	
Gmina Krośnice	13,78%	

Źródło: opracowanie własne na podstawie danych z GOPR w Krośnicach

Bezrobocie

Wskaźnik korzystających z pomocy społecznej nie znajduje bezpośredniego odzwierciedlenia w sytuacji ogółu mieszkańców na rynku pracy. Liczba osób bezrobotnych w przeliczeniu do ogólnej liczby mieszkańców jest w omawianym obszarze niższa i wynosi 2,69%, gdy w gminie – 3,54%. Sytuacja ta nie znajduje odzwierciedlenia w przypadku kobiet, które są wyraźnie częściej bezrobotne, niż ma to miejsce w gminie. Ocenic można, iż pomimo stosunkowo lepszej sytuacji wyrażanej poziomem bezrobocia, lokalny rynek pracy jest szczególnie niekorzystny dla określonych grup osób, co zostało scharakteryzowane poniżej.

Tabela 16 Liczba osób bezrobotnych, w tym kobiet w stosunku do liczby ludności w Kuźnicy Czeszyckiej

Wyszczególnienie	2015	
	liczba osób bezrobotnych w stosunku do liczby ludności	liczba bezrobotnych kobiet w stosunku do liczby ludności
Obszar Kuźnica Czeszycka	2,69%	2,36 %
Gmina Krośnice	3,54%	1,95%

Źródło: opracowanie własne na podstawie danych PUP w Miliczu

Struktura osób bezrobotnych w obszarze Kuźnica Czeszycka wskazuje przede wszystkim na długotrwały charakter bezrobocia. 87% osób pozbawionych pracy nie ma jej od co najmniej

6 miesięcy, z tego aż 37,5% to osoby bezrobotne powyżej 2 lat, praktycznie pozbawione szansy na powrót na rynek pracy. Dodatkowo niekorzystną sytuację zauważyć można wśród osób młodych, które dopiero rozpoczynają karierę zawodową. W ogólnej liczbie bezrobotnych dominują osoby w wieku do 18 do 34 lat (łącznie 50% bezrobotnych). Obszar wyróżnia również ograniczony wpływ poziomu wykształcenia na możliwość zatrudnienia. Wskazać tu należy przede wszystkim wysoki odsetek bezrobotnych z wyższym wykształceniem (udział w grupie na poziomie 25%). Wyraźnie lepiej na lokalnym rynku pracy radzą sobie osoby słabiej wykształcone, co również wskazuje na charakter lokalnej gospodarki.

Tabela 17 Udział bezrobotnych wg kategorii w stosunku do liczby ludności w Kuźnicy Czeszyckiej

Udział bezrobotnych oraz poszukujący pracy według czasu pozostawania bez pracy, wieku, poziomu wykształcenia i stażu		
	Gmina Krośnice	Obszar Kuźnica Czeszycka
Czas pozostawania bez pracy w m-c:		
– do 1	7,41%	0,00%
– 1-3	22,90%	12,50%
– 3-6	15,49%	0,00%
– 6-12	13,47%	25,00%
– 12-24	16,16%	25,00%
– pow. 24	24,58%	37,50%
wiek		
– 18-24	16,50%	25,00%
– 25-34	20,20%	25,00%
– 35-44	25,25%	25,00%
– 45-54	14,48%	12,50%
– 55-59	14,81%	12,50%
– 60 lat i więcej	8,75%	0,00%
wykształcenie		
– wyższe	5,72%	25,00%
– policealne i śr. zawodowe	15,49%	25,00%
– średnie ogólnokształcące	9,43%	25,00%
– zasad. zawodowe	30,64%	12,50%
– gimnazjalne i poniżej	38,72%	12,50%
Staż pracy		
– do 1 roku	11,45%	0,00%
– 1-5	24,92%	25,00%
– 5-10	16,50%	25,00%
– 10-20	20,20%	12,50%
– 20-30	10,77%	0,00%
– 30 lat i więcej	5,39%	12,50%
– bez stażu	10,77%	25,00%
Bezrobotni będący w szczególnej sytuacji na rynku pracy		
– Do 25 roku życia	16,50%	7,69%
– długotrwale bezrobotne	56,57%	23,08%

Udział bezrobotnych oraz poszukujący pracy według czasu pozostawania bez pracy, wieku, poziomu wykształcenia i stażu		
	Gmina Krośnice	Obszar Kuźnica Czeszycka
– kobiety, które nie podjęły zatrudnienia po urodzeniu dziecka	20,20%	15,38%
– powyżej 50 roku życia	33,00%	7,69%
– bez kwalifikacji zawodowych	25,25%	15,38%
– bez doświadczenia zawodowego	16,84%	7,69%
– bez wykształcenia średniego	69,02%	23,08%
– samotnie wychowujące co najmniej jedno dziecko do 18 roku życia	0,00%	0,00%
– które po odbyciu kary pozbawienia wolności nie podjęły zatrudnienia	0,00%	0,00%
– niepełnosprawni	9,43%	0,00%

Źródło: opracowanie własne na podstawie danych PUP w Miliczu

Sytuacja materialna mieszkańców, w dużej mierze korzystających z systemu opieki społecznej, znajduje swoje odzwierciedlenie w kilku innych analizowanych zmiennych wchodzących w podsystem społeczno-gospodarczy. W szczególności wskazać należy tu: edukację, bezpieczeństwo publiczne i rozwój gospodarczy.

Edukacja

Obszar Kuźnicy Czeszyckiej wyróżnia niski poziom średniej punktów uzyskiwanych na egzaminie szóstoklasisty. Na 9-stopniowej skali staninowej wynosi on zaledwie 2,83, podczas gdy w gminie 4,25. Zdecydowanie lepsza sytuacja odnotowywana jest w przypadku egzaminu gimnazjalisty (odpowiednio 5,5 i 4,64), gdzie wynik jest wyraźnie lepszy niż w przypadku całego obszaru Krośnic.

Tabela 18 Średnia ilość punktów wg skali staninowej przypadająca na 1 ucznia w Kuźnicy Czeszyckiej

Wyszczególnienie	2015	
	Zdawalność egzaminu 6-klasisty w roku szkolnym 2014/2015 wg 9-stopniowej skali staninowej: średnia ilość punktów przypadająca na 1 ucznia w danej miejscowości	Zdawalność egzaminu gimnazjalisty w roku szkolnym 2014/2015 wg 9-stopniowej skali staninowej z języka polskiego: średnia ilość punktów przypadająca na 1 ucznia w danej miejscowości
Obszar Kuźnica Czeszycka	2,83	5,5
Gmina Krośnice	4,25	4,64

Źródło: opracowanie własne na podstawie danych UG Krośnice

Bezpieczeństwo publiczne

Sytuacja w obszarze bezpieczeństwa publicznego jest w pewnym stopniu pochodną sytuacji materialnej mieszkańców. Na terenie obszaru Kuźnica Czeszycka wskaźniki związane z przestępczością są wyższe niż ma to miejsce w całej gminie. Dotyczy to zarówno ogólnej ich

liczby, jak również poszczególnych kategorii wyróżnianych przez Policję. Wskaźnik liczby popełnionych przestępstw w stosunku do liczby ludności jest wyższy trzykrotnie i wynosi 3,37 (gdy w gminie 0,91). Jako szczególnie negatywne zjawisko należy traktować wskaźnik liczby ofiar przemocy w stosunku do liczby ludności (analogicznie 0,34 i 0,28).

Tabela 19 Liczba popełnionych przestępstw w stosunku do liczby ludności w Kuźnicy Czeszyckiej

2015		
Obszar	liczba popełnionych przestępstw w stosunku do liczby ludności	liczba ofiar przemocy w stosunku do liczby ludności
Obszar Kuźnica Czeszycka	3,37	0,34
Gmina Krośnice	0,91	0,28

Źródło: opracowanie własne na podstawie danych Komendy Powiatowej Policji w Miliczu

Najczęściej występującymi przestępstwami oraz wykroczeniami na omawianym obszarze w 2015 r. były kradzieże i oszustwa. W obu przypadkach występowały one częściej w obszarze Kuźnica Czeszycka niż w gminie Krośnice.

Tabela 20 Wybrane kategorie popełnionych przestępstw w stosunku do liczby ludności w Kuźnicy Czeszyckiej

2015						
Obszar	Ogólna liczba przestępstw	Kradzież	Kradzież z włamaniem	Zniszczenie mienia	Oszustwo	Nietrzeźwi kierujący
Obszar Kuźnica Czeszycka	100%	20,00%	0	0	20,00%	30,00%
Średnia dla gminy	100%	14,86%	13,51%	1,35%	4,05%	27,03%

Źródło: opracowanie własne na podstawie danych Komendy Powiatowej Policji w Miliczu

4.1.2.2 Sfera gospodarcza

Aktywność gospodarcza

Pomimo trudnej sytuacji na lokalnym rynku pracy wskaźnik przedsiębiorczości jest w obszarze Kuźnicy Czeszyckiej wyższy niż ma to miejsce w przypadku średniej dla gminy. Łącznie funkcjonuje na tym terenie 27 przedsiębiorstw, a wskaźnik wynosi 9%, gdy w gminie 7,01%

Tabela 21 Wskaźnik aktywności gospodarczej w Kuźnicy Czeszyckiej

	Liczba podmiotów	Wskaźnik aktywności gospodarczej
Obszar Kuźnica Czeszycka	27	9%
Średnia dla gminy	571	7,01 %

Źródło: opracowanie własne na podstawie danych UG Krośnice

Ze względu na bardzo niewielką liczbę podmiotów gospodarczych niemożliwe jest prowadzenie analiz o charakterze ilościowym. Wskazać tu należy, iż w lokalnej gospodarce kluczową rolę odgrywa rolnictwo. Funkcjonujące firmy swoją działalność skupiają na handlu oraz usługach. Wśród wyróżniających się podmiotów wskazać można przede wszystkim:

- Piekarnię Familijną Sp. j. - oferującą wiele rodzajów chleba, posiadającą kilka firmowych sklepów-cukierni w różnych miejscowościach Doliny Baryczy,
- Zakład Stolarski „Pacyna” – zajmuje się produkcją okien, drzwi i schodów;
- Zakład Produkcyjny Usługi Transportowe;
- PHU „OSTOL” Tadeusz Wolny;
- Miniskansen pszczelarski „Ekopasieka”.

Szansą rozwoju obszaru jest agroturystyka, rozwój rolnictwa ekologicznego oraz rozwój usług i infrastruktury na potrzeby turystów.

4.1.3 Aspekty techniczne, przestrzenne i środowiskowe

Obszar Kuźnicy Czeszyckiej obejmuje 561,22 ha, co stanowi 3,14% powierzchni gminy. W analizie podsystemu funkcjonalno-przestrzennego i infrastrukturalnego zwrócono uwagę na dwa czynniki, które mają bezpośrednio wpływ na sytuację społeczną na danym obszarze. Pierwszym z nich jest komunikacja, a drugim dostępność wychowania przedszkolnego.

4.1.3.1 Strefa techniczna

Przez miejscowość przebiega droga powiatowa nr 1436D, która prowadzi z miejscowości Grabownica do miejscowości Stara Huta oraz droga powiatowa nr 1446D, która biegnie w stronę Czeszyc. Wieś posiada połączenia autobusowe z Miliczem. Sieć dróg gminnych jest rozbudowana, jednakże stan techniczny większości z nich nie odpowiada parametrom i standardom wynikającym z przepisów dotyczących dróg jak i oczekiwanej ich jakości przez użytkowników. W szczególności jest to widoczne w ramach analizowanego wskaźnika liczby kilometrów dróg gminnych nieutwardzonych w stosunku do kilometrów dróg gminnych utwardzanych, który wynosi w obszarze 65,52%, gdy w gminie 52,99%.

Tabela 22 Liczba km dróg gminnych nieutwardzonych w stosunku do km dróg gminnych utwardzanych w Kuźnicy Czeszyckiej

Wyszczególnienie	2015
Obszar	liczba km dróg gminnych nieutwardzonych w stosunku do km dróg gminnych utwardzanych
Obszar Kuźnica Czeszycka	65,52%
Gmina Krośnice	52,99%

Źródło: opracowanie własne na podstawie danych UG Krośnice

Walory architektoniczne, zabytki oraz osobliwości kulturowe miejscowości reprezentują:

- Barokowy kościół parafialny p.w. św. Jana Chrzciciela, wznosi się w centrum wsi, wpisany do rejestru zabytków;
- Dom Zakonny Sióstr Służebniczek NMP, działający w parafii od 1916 roku;

- Dawny budynek zarządu dóbr kapituły wrocławskiej z końca XVII wieku, przebudowany w 1824 roku i po 1945 roku;
- Dawny cmentarz ewangelicki z II poł. XIX wieku, 0,3 km na wschód od wsi, pośród pól w niewielkim lesie.

4.1.3.2 Sfera przestrzenno-funkcjonalna

W Kuźnicy Czeszyckiej znajduje się Zespół Szkół im. Edmunda Bojanowskiego Szkoła Podstawowa i Gimnazjum, filia Gminnej Biblioteki Publicznej, ośrodek zdrowia, boisko Orlik, gminne boisko sportowe, przystanek autobusowy. Jednocześnie, jak pokazują dane istnieje deficyt w dostępie do opieki przedszkolnej dzieci w wieku od 3 do 5 lat. Z tego typu opieki korzysta 66,67% dzieci w wieku od 3 do 5 lat, przy czym wskaźnik ten jest korzystniejszy niż w całej gminie Krośnice (58,93%).

Tabela 23 Liczba dzieci objętych wychowaniem przedszkolnym do liczby dzieci w wieku 3-5 w Kuźnicy Czeszyckiej

Wyszczególnienie	2015
Obszar	Liczba dzieci objętych wychowaniem przedszkolnym do liczby dzieci w wieku 3-5
Obszar Kuźnica Czeszycka	66,67%
Gmina Krośnice	58,93%

Źródło: opracowanie własne na podstawie danych UG Krośnice

W zakresie regulacji określonych w Miejscowym Planie Zagospodarowania Przestrzennego w obszarze Kuźnica Czeszycka wskazano m.in. że:

- wysokość zabudowy nie może przekroczyć dwóch kondygnacji nadziemnych parter i poddasze użytkowe);
- wysokość budynków liczona od poziomu terenu przy najniżej położonym wejściu do budynku do górnej krawędzi kalenicy dachu nie może przekroczyć m;
- ustala się nieprzekraczalną linię zabudowy w odległości 8 m od linii rozgraniczającej drogi głównej i drogi zbiorczej;
- należy stosować dachy strome o symetrycznie nachylnych połaciach, kryte dachówką lub materiałem dającym zbliżony efekt wizualny; nie dopuszcza się stosowania dachów o połaciach mijających się na wysokości kalenicy;
- dopuszcza się stosowanie zróżnicowanych materiałów elewacyjnych z wyjątkiem tworzyw sztucznych,

4.1.3.3 Sfera środowiskowa

Miejscowość leży w obrębie Parku Krajobrazowego „Dolina Baryczy” utworzonego w 1996 roku w celu zachowania wartości krajobrazowych (wielkie kompleksy leśne i stawowe), przyrodniczych (ostoja zwierzyny leśnej, ptactwa wodnego, którego stwierdzono tu ponad 280

gatunków, w tym 169 lęgowych. Do najcenniejszych gatunków należą: czapla purpurowa, bocian czarny, perkoz rdzawoszyi, żuraw i drapieżny orzeł bielik). Wieś położona jest nad rzeką Rybnicą (uchodzą do niej: Kobylarka, Młynówka Starzyńska i Jaźwinek) w centrum Równiny Kuźnickiej, będącej południową częścią Kotliny Milickiej. W okolicy Czeszyc oraz w rozległej strefie od Kuźnicy Czeszyckiej po okolice Krośnic występują wody podziemne wymagające skomplikowanego uzdatniania. W pobliżu nie zlokalizowano uciążliwego przemysłu, czego efektem jest bardzo czyste powietrze i specyficzny mikroklimat. W związku z powyższymi faktami, szansą rozwoju wsi jest agroturystyka, rozwój rolnictwa ekologicznego oraz rozwój usług i infrastruktury na potrzeby turystów. Układ osadniczy wsi Kuźnica Czeszycka jest ulicowy, z obustronnie zlokalizowaną zabudową. Miejscowość ma zróżnicowany krajobraz rolniczy z dużym udziałem roślinności naturalnej i zadrzewień. Kuźnica Czeszycka wpisuje się w Miejscowy Plan Zagospodarowania Przestrzennego obrębów wsi Brzostowo, Lędzina, Żeleźniki, Luboradów, Grabownica, Koblarka, Czeszyce, Kuźnica Czeszycka, Stara Huta.

Część terenów znajduje się w zasięgu obszaru specjalnej ochrony ptaków Natura 2000 „Dolina Baryczy” ostoja ptasia o randze europejskiej E54 oraz potencjalnego specjalnego obszaru ochrony siedlisk Natura 2000 „Ostoja nad Baryczą”. Przez miejscowość przebiega czarny szlak rowerowy, który jest połączony z niebieskim szlakiem.

Istotnym problemem środowiskowym jest jednak stosunkowo duży udział powierzchni pokrytej azbestem na budynkach mieszkalnych. Dla porównania sytuacji w gminie oraz w obszarze Kuźnica Czeszycka dane te zostały przeliczone na wskaźnik: powierzchnia pokryta azbestem w m² przypadająca na 1 mieszkańca. W obszarze Kuźnica Czeszycka wynosi on 6,44 m²/os. i jest zbliżony do wartości obliczonej dla całej gminy.

Tabela 24 Powierzchnia pokryta azbestem w m² przypadająca na 1 mieszkańca w Kuźnicy Czeszyckiej

Wyszczególnienie	2015
Obszar	Powierzchnia pokryta azbestem w m ² przypadająca na 1 mieszkańca
Obszar Kuźnica Czeszycka	6,44 %
Gmina Krośnice	6,25 %

Źródło: opracowanie własne na podstawie danych UG Krośnice


4.2 Podobszar II – Stara Huta

4.2.1 Charakterystyka i rys historyczny obszaru

Podobszar Stara Huta znajduje się na wschodnim krańcu gminy Krośnice. Stara Huta należała do dóbr Szklarka Śląska. Polska nazwa wsi wskazuje, że mogła tu istnieć huta szkła, zanim

powstała huta w samej Szklarce. Nazwa niemiecka wsi brzmiała Neurode. Dobra należały do książąt oleśnickich, od 1886 r. przejął je Karl Neuman, który w należącym do majątku Możdżanowie zbudował istniejący do dziś dwór myśliwski. Od 1908 r. do lat 40. XX w. właścicielem dóbr był Kazimierz Lipski herbu Grabie z Górzna. W 1921 r., po wytyczeniu granicy polsko–niemieckiej na mocy traktatu wersalskiego, wieś została odcięta od pozostałej części dóbr i pozostała po stronie niemieckiej. Wytyczenie granicy spowodowało szereg komplikacji, m.in. miejscowi ewangelicy zostali odcięci od kościoła w Sośni, dlatego we wsi zbudowano w 1928 r. kaplicę. W okolicy znajdują się ujęcia gazu ziemnego Kopalni Bogdaj–Uciechów. Wieś została opisana przez Alfonsa Soczyńskiego w cyklu opowiadań *Podpatrzone w Starej Hucie*, publikowanych na łamach miesięcznika literackiego Akant.

Grafika 8 Centrum wsi w Starej Hucie



Grafika 9 Świątlica w Starej Hucie



Grafika 10 Centrum wsi w Starej Hucie

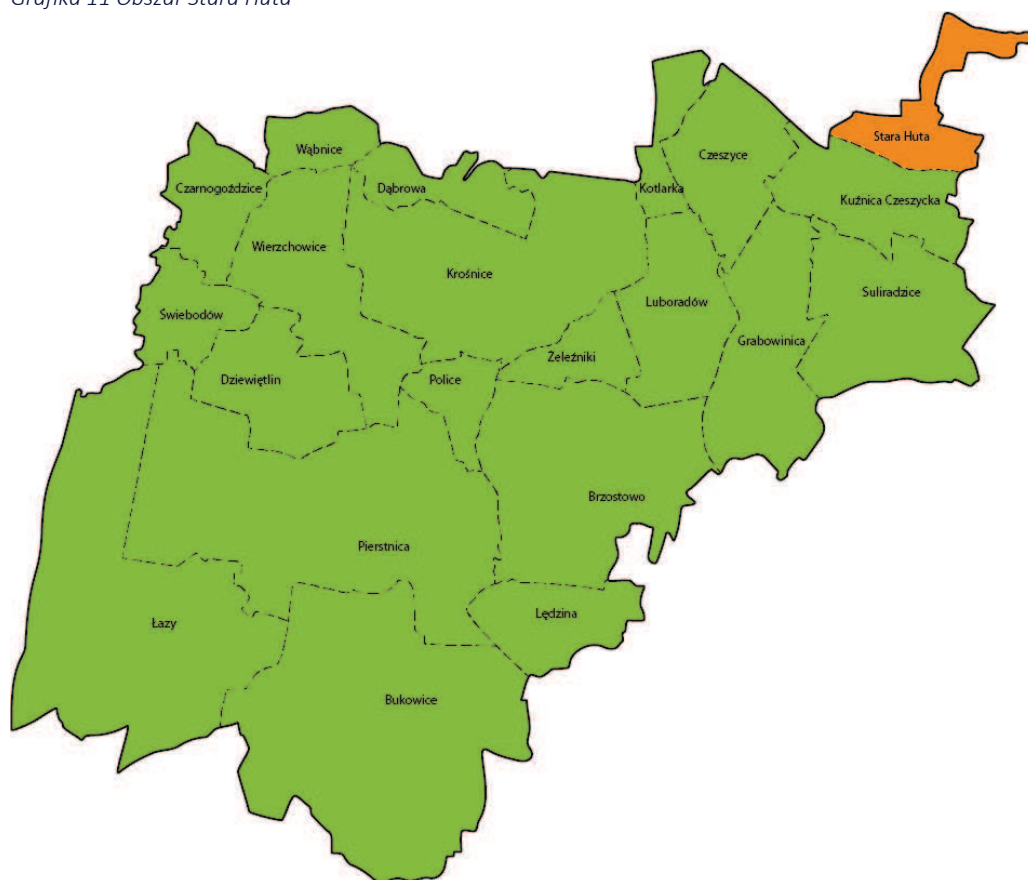


Tabela 25 Wskaźniki obligatoryjne dla obszarów rewitalizowanych stan na 2015 rok – Obszar Stara Huta

	Udział w powierzchni gminy	Udział w ludności gminy	powierzchnia [ha]	liczba ludności
Obszar Stara Huta	2,89%	2,54%	516,4198	206

Źródło: opracowanie własne na podstawie danych UG Krośnice

Grafika 11 Obszar Stara Huta



Źródło: opracowanie własne

4.2.2 Sytuacja społeczno-gospodarcza

4.2.2.1 Strefa społeczna

Pomoc społeczna

Obszar sołectwa Stara Huta zamieszkiwany jest przez 206 osób, co stanowi 2,54% ogółu mieszkańców gminy Krośnice. Na terenie sołectwa zdiagnozowano kilka negatywnych zjawisk społecznych, które zostały zaprezentowane w przedmiotowym podrozdziale.

W szczególności należy zwrócić uwagę na sytuację osób korzystających z pomocy społecznej. Dla pełnego zobrazowania ich sytuacji wykorzystano wskaźnik liczby osób korzystających z pomocy społecznej w stosunku do ogólnej liczby ludności. Kształtuje się on w Starej Hucie na poziomie 23,79%, co oznacza, iż blisko co czwarty mieszkaniec korzysta ze wsparcia systemu pomocy społecznej (wskaźnik dla całego gminy to 13,78%).

Tabela 26 Liczba osób korzystających z pomocy społecznej w stosunku do liczby ludności w Starej Hucie

Wyszczególnienie	2015	
	liczba osób korzystających z pomocy społecznej w stosunku do liczby ludności	
Obszar Stara Huta	23,79%	
Gmina Krośnice	13,78%	

Źródło: opracowanie własne na podstawie danych z GOPR w Krośnicach

Bezrobocie

Wysoki wskaźnik korzystających z pomocy społecznej znajduje swoje przyczyny przede wszystkim w niekorzystnej sytuacji na rynku pracy, jaką można zaobserwować w obszarze Stara Huta. Liczba osób bezrobotnych w odniesieniu do ogólnej liczby mieszkańców jest w nim wyższa, co przekłada się na gorszą sytuację materialną, a w efekcie prowadzi do korzystania z instytucjonalizowanej pomocy społecznej. Podkreślić tu jednocześnie należy lepszą, niż ma to miejsce w całej gminie, sytuację na rynku pracy kobiet.

Tabela 27 Liczba osób bezrobotnych, w tym kobiet w stosunku do liczby ludności w Starej Hucie

Wyszczególnienie	2015	
	liczba osób bezrobotnych w stosunku do liczby ludności	liczba bezrobotnych kobiet w stosunku do liczby ludności
Obszar Stara Huta	3,88	0,97%
Gmina Krośnice	3,54	1,95

Źródło: opracowanie własne na podstawie danych PUP w Miliczu

Analiza struktury bezrobocia w obszarze Stara Huta wskazuje na kilka czynników, które uważa się za szczególnie negatywne. Przede wszystkim co czwarty bezrobotny pozostaje bez pracy od 6 do 12 miesięcy. Osoby tak długo pozbawione pracy wymagają szczególnego wsparcia przy próbach przywrócenia ich do aktywności zawodowej. Dane to pokazują wprost z jakimi

trudnościami spotykają się osoby wychodzące na rynek pracy. Potwierdza je analiza wieku bezrobotnych, pośród których dominują absolwenci (grupa od 18 do 24 r.ż. – 25%) oraz osoby od 25 do 34 r.ż. (25%). Łącznie stanowią one połowę pozbawionych pracy. W podobnie trudnej sytuacji znajdują się osoby starsze w wieku 55-59 lat (37,50%). W obszarze Stara Huta największy wpływ na sytuację na rynku pracy ma wykształcenie. Najbardziej zagrożone utratą pracy są osoby najgorzej wykształcone (wykształcenie gimnazjalne i poniżej – 50%) oraz osoby o ogólnych, niewyspecjalizowanych kwalifikacjach (wykształcenie średnie ogólnokształcące – 12,50%). Analiza doświadczenia zawodowego wskazuje na gorszą sytuację mieszkańców Starej Huty – bezrobocie dotyka ich częściej niż ma to miejsce w gminie zarówno, gdy ich staż zawodowy jest niewielki, jak i bardzo duży.

Analiza sytuacji bezrobotnych będących w szczególnej sytuacji na rynku pracy wskazuje wprost na znacznie gorszą sytuację na rynku pracy w Starej Hucie niż ma to miejsce w całej gminie. Czynniki te w większości zostały opisane powyżej, w tym miejscu należy zwrócić uwagę na bardzo wysoki odsetek osób niepełnosprawnych pozbawionych pracy, który wynosi aż 25% i jest znacznie wyższy niż ma to miejsce w gminie Krośnice.

Tabela 28 Udział bezrobotnych wg kategorii w stosunku do liczby ludności w Starej Hucie

Udział bezrobotnych oraz poszukujący pracy według czasu pozostawania bez pracy, wieku, poziomu wykształcenia i stażu		
	Gmina Krośnice	Obszar Stara Huta
Czas pozostawania bez pracy w m-c:		
– do 1	7,41%	25,00%
– 1-3	22,90%	37,50%
– 3-6	15,49%	0,00%
– 6-12	13,47%	25,00%
– 12-24	16,16%	0,00%
– pow. 24	24,58%	12,50%
wiek		
– 18-24	16,50%	25,00%
– 25-34	20,20%	25,00%
– 35-44	25,25%	0,00%
– 45-54	14,48%	12,50%
– 55-59	14,81%	37,50%
– 60 lat i więcej	8,75%	0,00%
wykształcenie		
– wyższe	5,72%	0,00%
– policealne i śr. zawodowe	15,49%	12,50%
– średnie ogólnokształcące	9,43%	12,50%
– zasad. zawodowe	30,64%	25,00%
– gimnazjalne i poniżej	38,72%	50,00%
Staż pracy		
– do 1 roku	11,45%	12,50%
– 1-5	24,92%	25,00%

Udział bezrobotnych oraz poszukujący pracy według czasu pozostawania bez pracy, wieku, poziomu wykształcenia i stażu		
	Gmina Krośnice	Obszar Stara Huta
– 5-10	16,50%	12,50%
– 10-20	20,20%	25,00%
– 20-30	10,77%	0,00%
– 30 lat i więcej	5,39%	12,50%
– bez stażu	10,77%	12,50%
Bezrobotni będący w szczególnej sytuacji na rynku pracy		
– Do 25 roku życia	16,50%	25,00%
– długotrwale bezrobotne	56,57%	12,50%
– kobiety, które nie podjęły zatrudnienia po urodzeniu dziecka	20,20%	0,00%
– powyżej 50 roku życia	33,00%	50,00%
– bez kwalifikacji zawodowych	25,25%	25,00%
– bez doświadczenia zawodowego	16,84%	25,00%
– bez wykształcenia średniego	69,02%	75,00%
– samotnie wychowujące co najmniej jedno dziecko do 18 roku życia	0,00%	0,00%
– które po odbyciu kary pozbawienia wolności nie podjęły zatrudnienia	0,00%	0,00%
– niepełnosprawni	9,43%	25,00%

Źródło: opracowanie własne na podstawie danych PUP w Miliczu

Trudna sytuacja materialna znajduje swoje odzwierciedlenie w kilku innych analizowanych zmiennych wchodzących w podsystem społeczno-gospodarczy. W szczególności wskazać należy tu: edukację, bezpieczeństwo publiczne i rozwój gospodarczy.

Edukacja

Uczniowie gimnazjów z obszaru Starej Huty osiągają znacznie gorsze wyniki niż ma to miejsce w całej gminie. Wskaźnik średniej ilości punktów na skali staninowej przypadająca na 1 ucznia kształtuje się na poziomie 3,25, gdy w gminie Krośnice wynosi 4,64. Lepszą sytuację w tym zakresie odnotowano w przypadku egzaminu 6-klasisty

Tabela 29 Średnia ilość punktów wg skali staninowej przypadająca na 1 ucznia w Starej Hucie

Wyszczególnienie	2015	
	Zdawalność egzaminu 6-klasisty w roku szkolnym 2014/2015 wg 9-stopniowej skali staninowej: średnia ilość punktów przypadająca na 1 ucznia w danej miejscowości	Zdawalność egzaminu gimnazjalisty w roku szkolnym 2014/2015 wg 9-stopniowej skali staninowej z języka polskiego: średnia ilość punktów przypadająca na 1 ucznia w danej miejscowości
Obszar Stara Huta	6	3,25
Gmina Krośnice	4,25	4,64

Źródło: opracowanie własne na podstawie danych UG Krośnice

Bezpieczeństwo publiczne

Sytuacja materialna mieszkańców ma pośrednio wpływ na liczbę odnotowanych naruszeń prawa. W przypadku obszaru Stara Huta wskaźniki związane z przestępczością są wyższe niż ma to miejsce w całej gminie. Dotyczy to zarówno ogólnej ich liczby, jak również poszczególnych kategorii wyróżnianych przez Policję. Wskaźnik liczby popełnionych przestępstw w stosunku do liczby ludności jest wyższy o blisko połowę i wynosi 1,46% (gdy w gminie 0,91%). Jako szczególnie negatywne zjawisko należy traktować wskaźnik liczby ofiar przemocy w stosunku do liczby ludności (analogicznie 0,49% i 0,28%).

Tabela 30 Liczba popełnionych przestępstw w stosunku do liczby ludności w Starej Hucie

2015		
Obszar	liczba popełnionych przestępstw w stosunku do liczby ludności	liczba ofiar przemocy w stosunku do liczby ludności
Obszar Stara Huta	1,46 %	0,49 %
Gmina Krośnice	0,91 %	0,28 %

Źródło: opracowanie własne na podstawie danych Komendy Powiatowej Policji w Miliczu

Wśród najczęściej popełnianych przestępstw i wykroczeń w Starej Hucie wskazać należy: kradzieże i kradzieże z włamaniem. Łącznie stanowią one blisko 67% wszystkich przestępstw. Mogą one wynikać z trudnej sytuacji materialnej mieszkańców.

Tabela 31 Wybrane kategorie popełnionych przestępstw w stosunku do liczby ludności w Starej Hucie

2015						
Obszar	Ogólna liczba przestępstw	Kradzież	Kradzież z włamaniem	Zniszczenie mienia	Oszustwo	Nietrzeźwi kierujący
Obszar Stara Huta	100%	33,33%	33,33%	0	0	0
Średnia dla gminy	100%	14,86%	13,51%	1,35%	4,05%	27,03%

Źródło: opracowanie własne na podstawie danych Komendy Powiatowej Policji w Miliczu

4.2.2.2 Strefa gospodarcza

Aktywność gospodarcza

Trudna sytuacja na lokalnym rynku pracy wynika przede wszystkim z bardzo niskiej liczby podmiotów gospodarczych prowadzących działalność na terenie Starej Huty. Jest ich zaledwie 9. Wskaźnik aktywności gospodarczej skupiający się na odniesieniu liczby podmiotów gospodarczych do liczby mieszkańców wskazuje na szczególnie negatywną sytuację w tym zakresie. Jest on bowiem znacznie niższy w Starej Hucie niż ma to miejsce w całej gminie Krośnice. Ponieważ opisywany obszar ma charakter wiejski niższy wskaźnik przedsiębiorczości

uznać należy za uzasadniony. Ma on jednak bardzo niekorzystny wpływ na sytuację na rynku pracy.

Tabela 32 Wskaźnik aktywności gospodarczej w Starej Hucie

	Liczba podmiotów	Wskaźnik aktywności gospodarczej
Obszar Stara Huta	9	4,41%
Średnia dla gminy	571	7,01 %

Źródło: opracowanie własne na podstawie danych UG Krośnice

Ze względu na bardzo niewielką liczbę podmiotów gospodarczych niemożliwe jest prowadzenie analiz o charakterze ilościowym. Wskazać tu należy, iż w lokalnej gospodarce kluczową rolę odgrywa rolnictwo. Jego rozwój jest jednak mocno ograniczony ze względu na znaczną liczbę terenów chronionych i niską jakość gleby. Działające firmy to przede wszystkim sklepy i małe punkty usługowe.

Zauważyć należy, iż w obszarze Stara Huta znajduje się obszar i teren górniczy „Henrykowice-E przestrzeń dla bezbiornikowego magazynowania gazu”, ustanowiony decyzją Ministra Środowiska nr 2/2012/m z dnia 31.05.2012 r.

4.2.3 Aspekty techniczne, przestrzenne i środowiskowe

4.2.3.1 Sfera techniczna

Obszar Starej Huty stanowi 2,89% gminy (516,41 ha). W analizie podsystemu funkcjonalno-przestrzennego i infrastrukturalnego zwrócono uwagę na dwa czynniki, które mają bezpośrednio wpływ na sytuację społeczną na danym obszarze. Pierwszym z nich jest komunikacja, a drugim dostępność wychowania przedszkolnego.

Przez miejscowość przebiega droga powiatowa nr 1436D, która prowadzi do miejscowości Grabownica i do Kuźnicy Czeszyckiej. Miejscowość posiada połączenie autobusowe z Miliczem. Na obszarach wiejskich szczególnie istotną rolę odgrywa odpowiednia jakość sieci dróg, która umożliwia sprawną komunikację, pozwalającą na zaspokojenie potrzeb mieszkańców. Zmienna ta jest szczególnie negatywna w obszarze Stara Huta. Jednym z czynników umożliwiających pomiar jakości układu drogowego jest liczba kilometrów dróg gminnych nieutwardzonych w stosunku do kilometrów dróg gminnych utwardzanych. Wskaźnik ten w gminie Krośnice wynosi 58,93%, a w obszarze Stara Huta aż 100%. Wskazuje to wprost na zakres koniecznych inwestycji i podjęcia istotnej dla obszaru interwencji. Przyjąć należy, iż pośrednio stan układu drogowego wpływa na rozwój gospodarczy obszaru, który należy ocenić negatywnie.

Tabela 33 Liczba km dróg gminnych nieutwardzonych w stosunku do km dróg gminnych utwardzonych w Starej Hucie

Wyszczególnienie	2015
Obszar	liczba km dróg gminnych nieutwardzonych w stosunku do km dróg gminnych utwardzonych
Obszar Stara Huta	100,00%
Gmina Krośnice	52,99%

Źródło: opracowanie własne na podstawie danych UG Krośnice

Wśród obiektów wyróżniających obszar wskazać należy:

- Kaplicę ewangelicką, dziś jedyną czynną świątynię ewangelicką w powiecie milickim, należącą do parafii w Sycowie;
- Budynek niemieckiej straży granicznej z lat dwudziestych XX w. przy drodze do Borzynowa;
- Cmentarz ewangelicki z poł. XIX w. z zachowanymi nagrobkami i z ruinami kaplicy przy drodze do Janisławic.

4.2.3.2 Sfera przestrzenno-funkcjonalna

Drugim, z branych pod uwagę czynników, jest dostępność wychowania przedszkolnego. Ma on wpływ na sytuację na rynku pracy, łatwiejsza dostępność do tej formy opieki nad dziećmi przekłada się na możliwość powrotu, zwłaszcza kobiet, do pracy. Dostępność została zmierzona stosunkiem liczby dzieci objętych wychowaniem przedszkolnym do liczby dzieci w wieku 3-5. Wskaźnik ten jest znacznie niższy niż ma to miejsce w całej gminie i wynosi 42,86%. Przypuszczać można, iż wynika on z tradycyjnego pełnienia opieki nad dziećmi przez rodzinę, ale również, zwłaszcza w obszarze Stara Huta, z trudnej sytuacji materialnej i bezrobocia.

Tabela 34 Liczba dzieci objętych wychowaniem przedszkolnym do liczby dzieci w wieku 3-5 w Starej Hucie

Wyszczególnienie	2015
Obszar	Liczba dzieci objętych wychowaniem przedszkolnym do liczby dzieci w wieku 3-5
Obszar Stara Huta	42,86%
Gmina Krośnice	58,93%

Źródło: opracowanie własne na podstawie danych UG Krośnice

4.2.3.3 Sfera środowiskowa

Gminę wyróżnia korzystna sytuacja w strefie środowiskowej. Krośnice to obszar o wysokim poziomie zalesienia - użytki leśne stanowią 37% powierzchni gminy, występują tu różne formy ochrony przyrody. Stara Huta znajduje się w obszarze Parku Krajobrazowego „Dolina Baryczy” utworzonego w 1996 roku w celu zachowania wartości krajobrazowych (wielkie kompleksy leśne i stawowe), przyrodniczych (ostoja zwierzyny leśnej, ptactwa wodnego). Część terenów znajduje się w zasięgu obszaru specjalnej ochrony ptaków Natura 2000 „Dolina Baryczy” ostoja ptasia o randze europejskiej E54 oraz potencjalnego specjalnego obszaru ochrony siedlisk

Natura 2000 „Ostoja nad Baryczą”. Przez miejscowość przebiega niebieski i czarny szlak rowerowy.

Pomimo tak korzystnych warunków środowiskowych istotnym problemem jest duży udział powierzchni pokrytej azbestem na budynkach mieszkalnych. Dla porównania sytuacji w gminie oraz w obszarze Stara Huta dane te zostały przeliczone na wskaźnik: powierzchnia pokryta azbestem w m² przypadająca na 1 mieszkańca. W obszarze Stara Huta wynosi on 19,49 m²/os. i jest trzykrotnie wyższy niż ma to miejsce w całej gminie. Pokazuje to wprost na zapóźnienie w realizacji procesu usuwania azbestu w obszarze, jednocześnie świadcząc o niekorzystnej sytuacji w Starej Hucie.

Tabela 35 Powierzchnia pokryta azbestem w m² przypadająca na 1 mieszkańca w Starej Hucie

Wyszczególnienie	2015
Obszar	Powierzchnia pokryta azbestem w m ² przypadająca na 1 mieszkańca
Obszar Stara Huta	19,49 m ² /os.
Gmina Krośnice	6,25 m ² /os.

Źródło: opracowanie własne na podstawie danych UG Krośnice

Zauważyć dodatkowo należy, że w obrębie podobszaru znajduje się Główny Zbiornik Wód Podziemnych nr 303 Pradolina Baryczy-Głogów.

W podobszarze Stara Huta występują obszary szczególnego zagrożenia powodzią, na których obowiązują przepisy odrębne.

4.3 Podobszar III – Brzostowo (wraz z Brzostówkiem)

4.3.1 Charakterystyka i rys historyczny obszaru

Obszar Brzostowo obejmuje swoim zasięgiem Brzostowo oraz Brzostówek. Poniżej scharakteryzowano obie jednostki:

- 1. Brzostowo** - wieś przy drodze wojewódzkiej do Sycowa, powstała prawdopodobnie przed 1300 r., ponownie skolonizowana po wojnie 30-letniej, dawniej stanowiąca dobra lenne w obrębie księstwa oleśnickiego. Nazwa wywodzi się od brzoštu, czyli wiązu górskiego, który zapewne rósł w miejscu założonej osady. Słowiańska nazwa Brustawe została w latach 30. XX w. niemczona na Eichensee. Brzostowo wzmiankowane jest w 1770 r. jako posiadłość szambelana króla Prus - hrabiego Kessela. W 1779 r. wieś nabył hr. Henryk Reichenbach z Goszcza. Pod koniec XVIII w. osiedlił się tu jego syn Henryk. Do 1818 r. wieś znajdowała się w granicach powiatu trzebnickiego. W 1845 r. Henryk Reichenbach sprzedał Brzostowo niejakiemu Mullerowi za 320 tys. talarów. Prawdopodobnie pod koniec XIX w. stanął tu okazały pałac wzniesiony przez nowych panów Brzostowa - hr. Stolberg-Stolberg. Obok znajdował się spory folwark, funkcjonował też przytułek dla ubogich oraz wiatrak, młyn wodny, browar, cegielnia i szkoła dotowana przez rząd. W 1846 r. hrabina Reichenbach założyła w Brzostowie fundację wspierającą zdolne dzieci. Pałac został zniszczony w 1945 r. i później rozebrany.
- 2. Brzostówek** przysiółek wsi Brzostowo, 1 km na zachód od wsi, przy drodze do Bukowic, założony jako folwark w dobrach brzostowskich, nosił niemiecką nazwę Neuvorwerk.

Grafika 12 Centrum wsi Brzostowo



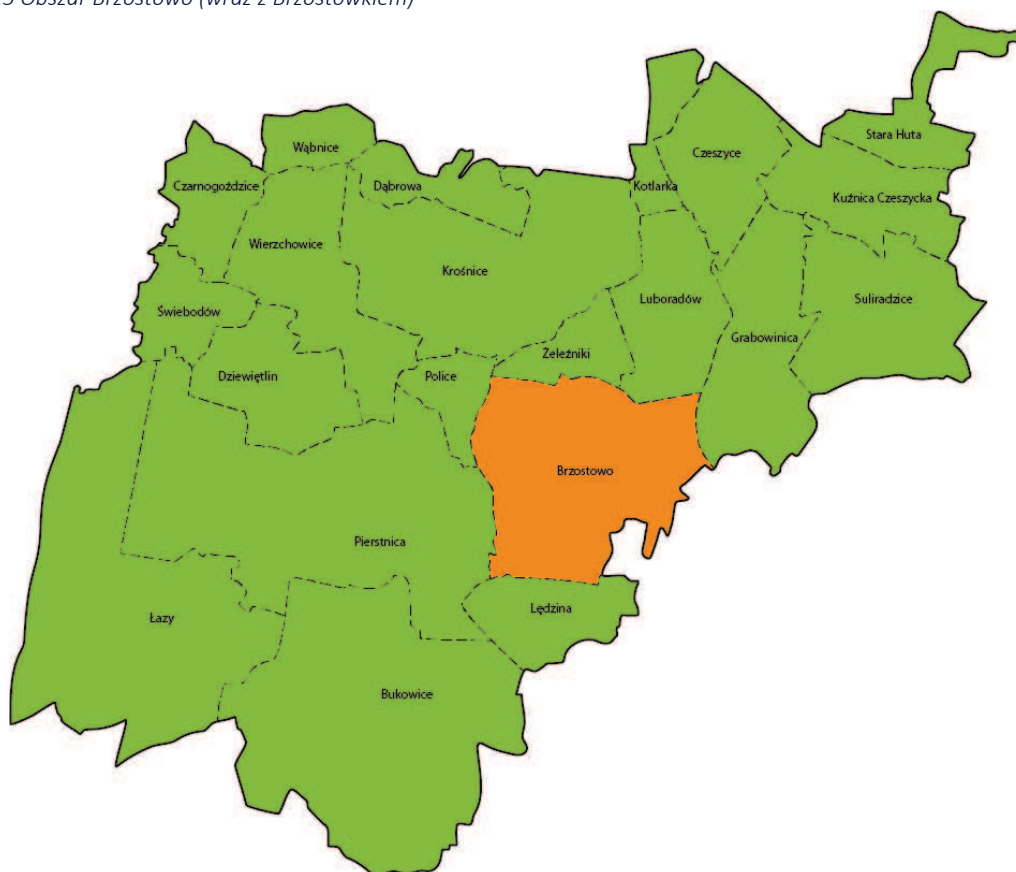
Grafika 13 Boisko w Brzostowie.



Grafika 14 Remiza strażacka w Brzostowie



Grafika 15 Obszar Brzostowo (wraz z Brzostówkiem)



Źródło: opracowanie własne

Tabela 36 Wskaźniki obligatoryjne dla obszarów rewitalizowanych stan na 2015 rok – Obszar Brzostowo

	Udział w powierzchni gminy	Udział w ludności gminy	Powierzchnia [ha]	Liczba ludności
Obszar Brzostowo	7,61%	4,02%	1 358,9114	326

Źródło: dane UG Krośnice, 2015 r.

4.3.2 Sytuacja społeczno-gospodarcza

4.3.2.1 Strefa społeczna

Pomoc społeczna

Spółeczność obszaru Brzostowo obejmującego również Brzostówek stanowi 326 osób (4,02% ogólnej liczby gminy Krośnice). Obszar charakteryzuje zróżnicowana sytuacja społeczno-gospodarcza. Część analizowanych wskaźników wskazuje na stosunkowo korzystną sytuację w odniesieniu do całej gminy, jednocześnie jednak jako szczególnie negatywną należy ocenić sytuację na lokalnym rynku pracy oraz rozwój przedsiębiorczości.

Liczba osób korzystających z pomocy społecznej w stosunku do liczby ludności jest w obszarze Brzostowo na poziomie korzystniejszym niż ma to miejsce w gminie Krośnice i wynosi 9,51% (w gminie 13,78%). Pomimo tego należy zwrócić uwagę, iż blisko 10% mieszkańców jest klientami zinstytucjonalizowanych form wsparcia w ramach systemu opieki społecznej.

Tabela 37 Liczba osób korzystających z pomocy społecznej w stosunku do liczby ludności w Brzostowie

Wyszczególnienie	2015	
	liczba osób korzystających z pomocy społecznej w stosunku do liczby ludności	
Obszar Brzostowo	9,51%	
Gmina Krośnice	13,78%	

Źródło: opracowanie własne na podstawie danych z GOPR w Krośnicach

Bezrobocie

Obszar Brzostowo wyróżnia korzystniejsza sytuacja w zakresie liczby osób bezrobotnych niż ma to miejsce w gminie Krośnice, co dotyczy również kobiet. Jednocześnie jednak jako znacznie gorszą należy określić strukturę bezrobocia.

Tabela 38 Liczba osób bezrobotnych, w tym kobiet w stosunku do liczby ludności w Brzostowie

Wyszczególnienie	2015	
	liczba osób bezrobotnych w stosunku do liczby ludności	liczba bezrobotnych kobiet w stosunku do liczby ludności
Obszar Brzostowo	2,45%	1,23%
Gmina Krośnice	3,54%	1,95%

Źródło: opracowanie własne na podstawie danych PUP w Miliczu

Wśród szczególnie negatywnych zjawisk wskazujących na trudną sytuację na rynku pracy należy wskazać wysoki udział osób pozostających bez pracy powyżej 6 miesięcy – łącznie to ponad 62% bezrobotnych (w tym do 6-12 miesięcy – 50%, powyżej 24 – 12,5%). Obrazuje to problemy z powrotem na rynek pracy, z którymi borykają się mieszkańcy pozbawieni pracy. Jednocześnie bezrobocie dotyka przede wszystkim osób młodych – stanowią oni łącznie blisko 60% osób pozbawionych pracy (37,50% pośród osób w wieku 18 – 24 i 25% w grupie 25 – 34 lat). Głównych przyczyn takiego stanu rzeczy upatrywać należy w małym doświadczeniu zawodowym oraz niedostosowaniu wykształcenia do wymogów rynku pracy. Dość powiedzieć, że największą grupą bezrobotnych są osoby z wykształceniem zawodowym (50%), a kolejną osoby z wykształceniem gimnazjalnym i niższym (37,50%).

W obszarze Brzostowo za szczególnie negatywne należy uznać zjawisko bezrobocia w grupie do 25 r.ż. oraz powyżej 50 r.ż. (udział w ogólnej liczbie pozbawionych pracy po 37,50%). Wskazuje to na problemy ze znalezieniem pracy o charakterze strukturalnym, na które nakłada się dodatkowo czynnik długotrwałego bezrobocia dotykającego 62,50% osób.

Tabela 39 Udział bezrobotnych wg kategorii w stosunku do liczby ludności w Brzostowie

Udział bezrobotnych oraz poszukujący pracy według czasu pozostawania bez pracy, wieku, poziomu wykształcenia i stażu		
	Gmina Krośnice	Obszar Brzostowo
Czas pozostawania bez pracy w m-c:		
– do 1	7,41%	0,00%
– 1-3	22,90%	25,00%
– 3-6	15,49%	12,50%
– 6-12	13,47%	50,00%
– 12-24	16,16%	0,00%
– pow. 24	24,58%	12,50%
wiek		
– 18-24	16,50%	37,50%
– 25-34	20,20%	25,00%
– 35-44	25,25%	12,50%
– 45-54	14,48%	0,00%
– 55-59	14,81%	25,00%
– 60 lat i więcej	8,75%	0,00%
wykształcenie		
– wyższe	5,72%	0,00%
– policealne i śr. zawodowe	15,49%	12,50%
– średnie ogólnokształcące	9,43%	0,00%
– zasad. zawodowe	30,64%	50,00%
– gimnazjalne i poniżej	38,72%	37,50%
Staż pracy		
– do 1 roku	11,45%	12,50%
– 1-5	24,92%	37,50%
– 5-10	16,50%	25,00%
– 10-20	20,20%	12,50%
– 20-30	10,77%	0,00%
– 30 lat i więcej	5,39%	12,50%
– bez stażu	10,77%	0,00%
Bezrobotni będący w szczególnej sytuacji na rynku pracy		
– Do 25 roku życia	16,50%	37,50%
– długotrwale bezrobotne	56,57%	62,50%
– kobiety, które nie podjęły zatrudnienia po urodzeniu dziecka	20,20%	12,50%
– powyżej 50 roku życia	33,00%	37,50%
– bez kwalifikacji zawodowych	25,25%	25,00%
– bez doświadczenia zawodowego	16,84%	0,00%
– bez wykształcenia średniego	69,02%	87,50%
– samotnie wychowujące co najmniej jedno dziecko do 18 roku życia	0,00%	0,00%
– które po odbyciu kary pozbawienia wolności nie podjęły zatrudnienia	0,00%	0,00%
– niepełnosprawni	9,43%	0,00%

Źródło: opracowanie własne na podstawie danych PUP w Miliczu

Edukacja

Uczniowie gimnazjów z obszaru Brzostowo osiągają gorsze wyniki niż ma to miejsce w całej gminie. Wskaźnik średniej ilości punktów na skali staninowej przypadająca na 1 ucznia kształtuje się na poziomie 3,82, gdy w gminie Krośnice wynosi 4,64. Nieznacznie lepszą sytuację w tym zakresie odnotowano w przypadku egzaminu 6-klasisty.

Tabela 40 Średnia ilość punktów wg skali staninowej przypadająca na 1 ucznia w Brzostowie

Wyszczególnienie	2015	
	Zdawalność egzaminu 6-klasisty w roku szkolnym 2014/2015 wg 9-stopniowej skali staninowej: średnia ilość punktów przypadająca na 1 ucznia w danej miejscowości	Zdawalność egzaminu gimnazjalisty w roku szkolnym 2014/2015 wg 9-stopniowej skali staninowej z języka polskiego: średnia ilość punktów przypadająca na 1 ucznia w danej miejscowości
Obszar Brzostowo	4,5	3,82
Gmina Krośnice	4,25	4,64

Źródło: opracowanie własne na podstawie danych UG Krośnice

Bezpieczeństwo publiczne

Na omawianym obszarze odnotowuje się większą, niż ma to miejsce średnio w gminie Krośnice, liczbę naruszeń prawa. Wskaźnik liczby popełnionych przestępstw w stosunku do liczby ludności wynosi 1,23% gdy w całej gminie 0,91%. Podkreślić należy, iż w 2015 r. nie odnotowano przestępstw noszących znamiona przemocy wobec osób.

Tabela 41 Liczba popełnionych przestępstw w stosunku do liczby ludności w Brzostowie

Obszar	2015	
	liczba popełnionych przestępstw w stosunku do liczby ludności	liczba ofiar przemocy w stosunku do liczby ludności
Obszar Brzostowo	1,23 %	0,00%
Gmina Krośnice	0,91 %	0,28 %

Źródło: opracowanie własne na podstawie danych Komendy Powiatowej Policji w Miliczu

4.3.2.2 Strefa gospodarcza

Aktywność gospodarcza

W obszarze Brzostowo funkcjonuje zaledwie 13 podmiotów gospodarczych z pośród 571 zarejestrowanych w gminie Krośnice. Wskaźnik aktywności gospodarczej jest w związku z tym blisko dwukrotnie niższy i wynosi 3,92% w (gminie 7,01%). Przypuszczać można, iż niekorzystna struktura bezrobocia występująca w obszarze wynika w znacznej części z małej liczby podmiotów gospodarczych, w dodatku dominacji tych najmniejszych – mikrofirm. Działające firmy to przede wszystkim małe firmy handlowe i zakłady usługowe. Ważnym elementem lokalnej gospodarki jest małoobszarowe rolnictwo – głównie uprawa zbóż i ziemniaków.

Tabela 42 Wskaźnik aktywności gospodarczej w Brzostowie

	Liczba podmiotów	Wskaźnik aktywności gospodarczej
Obszar Brzostowo	13	3,92 %
Średnia dla gminy	571	7,01 %

Źródło: opracowanie własne na podstawie danych UG Krośnice

4.3.3 Aspekty techniczne, przestrzenne i środowiskowe

4.3.3.1 Sfera techniczna

Obszar Brzostowo stanowi 7,61% gminy (1 358,9114 ha). Przez Brzostowo przebiega droga wojewódzka nr 448. W analizie podsystemu funkcjonalno-przestrzennego i infrastrukturalnego zwrócono uwagę na dwa czynniki, które mają bezpośrednio wpływ na sytuację społeczną na danym obszarze. Pierwszym z nich jest komunikacja, a drugim dostępność wychowania przedszkolnego.

Rozwój przedsiębiorczości, jak również rynku pracy w dużej mierze jest zależny od sprawnej komunikacji. Tworzy ona możliwość rozwoju przedsiębiorstw oraz, co szczególnie ważne na obszarach wiejskich, zwiększa mobilność mieszkańców, co przekłada się bezpośrednio na ich sytuację rynku pracy. Jednym z czynników umożliwiających pomiar jakości układu drogowego jest liczba kilometrów dróg gminnych nieutwardzonych w stosunku do kilometrów dróg gminnych utwardzanych. Wskaźnik ten w gminie Krośnice wynosi 52,99%, w obszarze Brzostowo aż 82,99%. Wskazuje to wprost na zakres koniecznych inwestycji i podjęcia istotnej dla obszaru interwencji.

Tabela 43 Liczba km dróg gminnych nieutwardzonych w stosunku do km dróg gminnych utwardzanych w Brzostowie

Wyszczególnienie	2015
Obszar	liczba km dróg gminnych nieutwardzonych w stosunku do km dróg gminnych utwardzanych
Obszar Brzostowo	82,99 %
Gmina Krośnice	52,99%

Źródło: opracowanie własne na podstawie danych UG Krośnice

W układzie przestrzennym i architektonicznym obszaru odnotować należy:

- Park podworski o pow. 7,7 ha nad rz. Prądnia z pomnikiem przyrody - dębem o obwodzie 632 cm;
- Stawy rozległego kompleksu Żeleźniki. Koło stawu Henryk Nowy i Henryk Stary znajdują się dęby o obwodzie 500, 608 i 540 cm, a na wschodniej grobli stawu Nowy - dęby o obwodzie 626 i 510 cm;
- Poewangelicki kościół p.w. Chrystusa Dobrego Pasterza z pocz. XX w., od 1949 r. katolicki, filialny parafii Narodzenia NMP w Goszczu;

- Budynek szkolny z 1893 r. (nr 31) z płaskorzeźbą św. Marcina;
- Cmentarz ewangelicki, 1 km na południe od wsi, założony ok. poł. XIX w. Pozostały ślady mogił i kilka mocno zniszczonych nagrobków, najstarszy ocalały jest z 1900 r. Pośrodku cmentarza rośnie stary dąb szypułkowy będący pomnikiem przyrody oraz młode olchy, brzozy i kępy bzu lilaka;
- Cmentarz rodowy rodziny Stolberg z ok. 1900 r., leżący obok cmentarza ewangelickiego. Pochowana jest na nim Bertha Stolberg–Stolberg 1844-1916.

Ponadto przez miejscowość Brzostowo przebiega zaakceptowany i zaplanowany do realizacji odcinek Trasy Złotej zgodnie z Koncepcją sieci głównych tras rowerowych w województwie dolnośląskim – DOLNOŚLĄSKA CYKLOSTRADA, zatwierdzoną Uchwałą Nr 4422/VI/21 Zarządu Województwa Dolnośląskiego z dnia 19.10.2021, która stanowi najbardziej aktualne kierunki polityki rowerowej województwa dolnośląskiego.

4.3.3.2 Sfera przestrzenno-funkcjonalna

Drugim, z branych pod uwagę czynników jest dostępność do wychowania przedszkolnego. Wpływa on na sytuację na rynku pracy – zwłaszcza kobiet - dostępność do różnych form opieki nad dziećmi w wieku do 3 do 5 lat przekłada się na możliwość rozwoju kariery zawodowej. Dostępność została zmierzona stosunkiem liczby dzieci objętych wychowaniem przedszkolnym do liczby dzieci w wieku 3-5. Wskaźnik ten jest znacznie niższy niż ma to miejsce w całej gminie i wynosi 39,29%. Można przypuszczać, iż wysoki poziom bezrobocia w grupie 18 – 24 i 25 – 34 lat w części wynika z trudności z zapewnieniem opieki nad dziećmi w wieku przedszkolnym.

Tabela 44 Liczba dzieci objętych wychowaniem przedszkolnym do liczby dzieci w wieku 3-5 w Brzostowie

Wyszczególnienie	2015
Obszar	Liczba dzieci objętych wychowaniem przedszkolnym do liczby dzieci w wieku 3-5
Obszar Brzostowo	39,29%
Gmina Krośnice	58,93%

Źródło: opracowanie własne na podstawie danych UG Krośnice

4.3.3.3 Sfera środowiskowa

Dziedzictwo przyrodnicze gminy Krośnice to jeden z jej ważnych potencjałów. Składa się na niego wysoki poziom lesistości, jak również wiele form ochrony przyrody. Teren analizowanego obszaru obejmuje między innymi Park Krajobrazowy „Dolina Baryczy” powołany dla zachowania wartości krajobrazowych (wielkie kompleksy leśne i stawowe), przyrodniczych

(ostoja zwierzyny leśnej, ptactwa wodnego) - wskazany w opisie obszaru Kuźnica Czeszycka. Część terenów znajduje się w zasięgu obszaru specjalnej ochrony ptaków Natura 2000 „Dolina Baryczy” ostoja ptasia o randze europejskiej E54 oraz potencjalnego specjalnego obszaru ochrony siedlisk Natura 2000 „Ostoją nad Baryczą”. Przez miejscowość przebiega niebieski szlak rowerowy.

Jednocześnie, podobnie jak ma to miejsce na wielu obszarach wiejskich, jednym z głównych identyfikowanych zagrożeń dla środowiska jest azbest, wykorzystany do budowy indywidualnych budynków mieszkalnych. Dla porównania sytuacji w gminie oraz w obszarze Brzostowo dane te zostały przeliczone na wskaźnik: powierzchnia pokryta azbestem w m² przypadająca na 1 mieszkańca. Wskaźnik ten w obszarze Brzostowo jest ponad dwukrotnie wyższy niż w gminie Krośnice i wynosi 13,87 m²/os. Ilość niesuniętego azbestu wprost wskazuje na konieczność wsparcia rozwiązania problemu środkami publicznymi.

Tabela 45 Powierzchnia pokryta azbestem w m² przypadająca na 1 mieszkańca w Brzostowie

Wyszczególnienie	2015
Obszar	Powierzchnia pokryta azbestem w m2 przypadająca na 1 mieszkańca
Obszar Brzostowo	13,87 m2/os.
Gmina Krośnice	6,25 m2/os.

Źródło: opracowanie własne na podstawie danych UG Krośnice

4.4 Podobszar IV – Grabownica

4.4.1 Charakterystyka i rys historyczny obszaru

Wieś przy drodze z Krośnic do Kuźnicy Czeszyckiej. Powstała z połączenia dwóch wsi założonych w okresie kolonizacji fryderycjańskiej, kosztami hr. Leopolda von Reichenbach w obrębie ordynacji goszczańskiej, w miejscu istniejącej tu być może wcześniej osady lub przysiółka Grabownitze. Część wschodnia, założona w 1756 r. Charlottental, otrzymała swoją nazwę od drugiej żony hrabiego, Charlotty. Część wsi, leżąca po zachodniej stronie rz. Grabownica, określana także jako Sławoszowa, została założona w 1757 r. jako Amaliental na cześć trzeciej żony hrabiego, Amalii, od której pochodzi także nazwa stawu na południe od wsi. Wieś należała do parafii w Goszczu, w 1912 r. zbudowano bitą drogę z Zakrzowa.

Grafika 16 Centrum wsi Grabownica



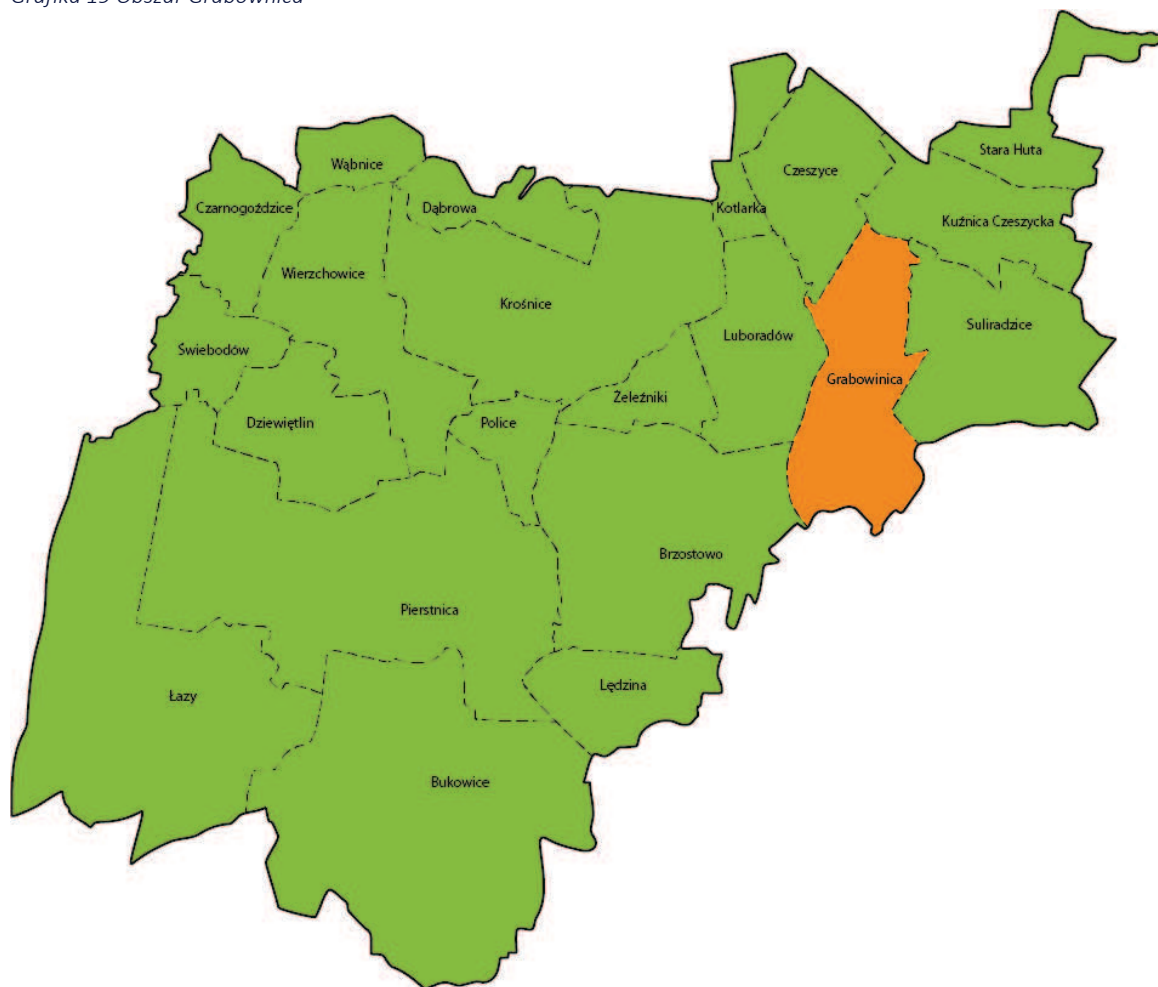
Grafika 17 Remiza strażacka w Grabownicy



Grafika 18 Boisko w Grabownicy



Grafika 19 Obszar Grabownica



Źródło: opracowanie własne

Tabela 46 Wskaźniki obligatoryjne dla obszarów rewitalizowanych stan na 2015 rok – Obszar Grabownica

	Udział w powierzchni gminy	Udział w ludności gminy	powierzchnia [ha]	liczba ludności
Obszar Grabownica	4,53%	2,62%	808,9992	213

Źródło: opracowanie własne na podstawie danych UG Krośnice

4.4.2 Sytuacja społeczno-gospodarcza

4.4.2.1 Strefa społeczna

Pomoc społeczna

Na obszarze Grabownicy mieszka 213 osób, 2,62% populacji gminy Krośnice. W poniższym rozdziale zaprezentowano kluczowe czynniki społeczne, które uzasadniają jego wybór jako obszaru zdegradowanego przeznaczonego do rewitalizacji.

Obszar wyróżnia stosunkowo dobra, w skali gminy sytuacja w zakresie ludności, która zmuszona jest do korzystania z pomocy społecznej. Wskaźnik liczby osób korzystających z pomocy społecznej w stosunku do liczby ludności jest na tym obszarze niższy (7,04%) niż ma to miejsce w całej gminie (13,78%).

Tabela 47 Liczba osób bezrobotnych, w tym kobiet w stosunku do liczby ludności w Grabownicy

Wyszczególnienie	2015	
	liczba osób korzystających z pomocy społecznej w stosunku do liczby ludności	
Obszar Grabownica	7,04 %	
Gmina Krośnice	13,78%	

Źródło: opracowanie własne na podstawie danych z GOPR w Krośnicach

Bezrobocie

Korzystna sytuacja w zakresie pomocy społecznej nie znajduje jednak potwierdzenia w sytuacji na lokalnym rynku pracy. Stosunek liczby osób bezrobotnych do liczby ludności obszaru Grabownica wynosi 4,23% i jest wyraźnie wyższy niż ma to miejsce w przypadku gminy Krośnice (3,54%). Analogiczna sytuacja ma miejsce w przypadku bezrobotnych kobiet, które w dodatku są częściej zagrożone pozbawieniem pracy niż mężczyźni.

Tabela 48 Liczba osób bezrobotnych, w tym kobiet w stosunku do liczby ludności w Grabownicy

Wyszczególnienie	2015	
	liczba osób bezrobotnych w stosunku do liczby ludności	liczba bezrobotnych kobiet w stosunku do liczby ludności
Obszar Grabownica	4,23 %	2,82 %
Gmina Krośnice	3,54%	1,95%

Źródło: opracowanie własne na podstawie danych PUP w Miliczu

Analizując strukturę bezrobocia obszaru Grabownica należy zwrócić uwagę na czas pozostawania bez pracy. Dane Powiatowego Urzędu Pracy wskazują przede wszystkim na bardzo wysoki udział osób bezrobotnych, które pozostają bez pracy powyżej 2 lat (33%).

Podobna sytuacja ma miejsce w grupie osób bezrobotnych od 1 do 3 miesięcy i niewiele lepsza w przedziale do 3 do 6. Pokazuje to przede wszystkim trudność w zakresie powrotu na rynek pracy. Bezrobotni zamieszkujący Grabownice to przede wszystkim osoby młode w wieku 18 – 24 lat oraz 35 – 44 lat (obie grupy po 33,33%). Jako szczególnie negatywny należy uznać poziom bezrobocia w tej pierwszej grupie, świadczy on bowiem o trudnościach w wejściu na rynek pracy, jakie dotyczą absolwentów. W znacznej mierze jest to efekt krótkiego stażu pracy, który na omawianym obszarze ma decydujące znaczenie.

W omawianym obszarze kumuluje się kilka negatywnych zjawisk, oprócz wspomnianego wysokiego odsetka bezrobotnych absolwentów, wskazać dodatkowo należy, znaczny udział w populacji osób trwale bezrobotnych (62,50%) i osób starszych po 50 r.ż. (37,50%).

Tabela 49 Udział bezrobotnych wg kategorii w stosunku do liczby ludności w Grabownicy

Udział bezrobotnych oraz poszukujący pracy według czasu pozostawania bez pracy, wieku, poziomu wykształcenia i stażu		
	Gmina Krośnice	Obszar Grabownica
Czas pozostawania bez pracy w m-c:		
– do 1	7,41%	11,11%
– 1-3	22,90%	33,33%
– 3-6	15,49%	22,22%
– 6-12	13,47%	0,00%
– 12-24	16,16%	0,00%
– pow. 24	24,58%	33,33%
wiek		
– 18-24	16,50%	33,33%
– 25-34	20,20%	11,11%
– 35-44	25,25%	33,33%
– 45-54	14,48%	11,11%
– 55-59	14,81%	11,11%
– 60 lat i więcej	8,75%	0,00%
wykształcenie		
– wyższe	5,72%	11,11%
– policealne i śr. zawodowe	15,49%	22,22%
– średnie ogólnokształcące	9,43%	0,00%
– zasad. zawodowe	30,64%	44,44%
– gimnazjalne i poniżej	38,72%	22,22%
Staż pracy		
– do 1 roku	11,45%	12,50%
– 1-5	24,92%	37,50%
– 5-10	16,50%	25,00%
– 10-20	20,20%	12,50%
– 20-30	10,77%	0,00%
– 30 lat i więcej	5,39%	12,50%
– bez stażu	10,77%	0,00%

Udział bezrobotnych oraz poszukujący pracy według czasu pozostawania bez pracy, wieku, poziomu wykształcenia i stażu		
	Gmina Krośnice	Obszar Grabownica
Bezrobotni będący w szczególnej sytuacji na rynku pracy		
– Do 25 roku życia	16,50%	37,50%
– długotrwale bezrobotne	56,57%	62,50%
– kobiety, które nie podjęły zatrudnienia po urodzeniu dziecka	20,20%	12,50%
– powyżej 50 roku życia	33,00%	37,50%
– bez kwalifikacji zawodowych	25,25%	25,00%
– bez doświadczenia zawodowego	16,84%	0,00%
– bez wykształcenia średniego	69,02%	87,50%
– samotnie wychowujące co najmniej jedno dziecko do 18 roku życia	0,00%	0,00%
– które po odbyciu kary pozbawienia wolności nie podjęły zatrudnienia	0,00%	0,00%
– niepełnosprawni	9,43%	0,00%

Źródło: opracowanie własne na podstawie danych PUP w Miliczu

Trudna sytuacja materialna znajduje swoje odzwierciedlenie w kilku innych analizowanych zmiennych wchodzących w podsystem społeczno-gospodarczy. W szczególności wskazać należy tu: edukację, bezpieczeństwo publiczne i rozwój gospodarczy.

Edukacja

Obszar Grabownica wyróżnia bardzo niski współczynnik zdawalność egzaminu gimnazjalisty według 9-stopniowej skali staninowej (egzamin z języka polskiego) wynosi on 2,8, gdy w gminie Krośnice 4,64. Lepszą sytuację odnotowano w zakresie egzaminu 6-klasisty, gdzie wskaźnik, również oparty na 9-stopniowej skali staninowej jest nieznacznie wyższy.

Tabela 50 Średnia ilość punktów wg skali staninowej przypadająca na 1 ucznia w Grabownicy

Wyszczególnienie	Zdawalność egzaminu 6-klasisty w roku szkolnym 2014/2015 wg 9-stopniowej skali staninowej: średnia ilość punktów przypadająca na 1 ucznia w danej miejscowości	
Obszar	Zdawalność egzaminu 6-klasisty w roku szkolnym 2014/2015 wg 9-stopniowej skali staninowej: średnia ilość punktów przypadająca na 1 ucznia w danej miejscowości	Zdawalność egzaminu gimnazjalisty w roku szkolnym 2014/2015 wg 9-stopniowej skali staninowej z języka polskiego: średnia ilość punktów przypadająca na 1 ucznia w danej miejscowości
Obszar Grabownica	5,0	2,8
Gmina Krośnice	4,25	4,64

Źródło: opracowanie własne na podstawie danych z GOPR w Krośnicach

Bezpieczeństwo publiczne

Pośrednio na liczbę odnotowanych naruszeń prawa wpływ ma sytuacja materialna oraz sytuacja na rynku pracy. Obszar Grabownica wyróżniają wskaźniki przestępczości wyższe niż ma to miejsce w całej gminie. Dotyczy to przede wszystkim ogólnej ich liczby. Wskaźnik liczby

popęlnionych przestępstw w stosunku do liczby ludności jest wyższy ponad dwukrotnie i wynosi 2,35% (gdy w gminie 0,91%).

Tabela 51 Liczba popełnionych przestępstw w stosunku do liczby ludności w Grabownicy

2015		
Obszar	liczba popełnionych przestępstw w stosunku do liczby ludności	liczba ofiar przemocy w stosunku do liczby ludności
Obszar Grabownica	2,35 %	0,00 %
Gmina Krośnice	0,91 %	0,28 %

Źródło: opracowanie własne na podstawie danych Komendy Powiatowej Policji w Miliczu

Analiza poszczególnych kategorii przestępstw popełnianych na omawianym obszarze, wprost wskazuje na częściej występujące kradzieże, w tym kradzieże z włamaniem. Szczególnie negatywnym zjawiskiem jest udział w ogólnej liczbie przestępstw nietrzeźwych kierowców.

Tabela 52 Wybrane kategorie popełnionych przestępstw w stosunku do liczby ludności w Grabownicy

2015						
Obszar	Ogólna liczba przestępstw	Kradzież	Kradzież z włamaniem	Rozbój	Uszkodzenie ciała	Nietrzeźwi kierujący
Obszar Grabownica	100 %	20,00%	20,00%	0	0	60,00%
Średnia dla gminy	100%	14,86%	13,51%	1,35%	4,05%	27,03%

Źródło: opracowanie własne na podstawie danych Komendy Powiatowej Policji w Miliczu

4.2.2.2 Strefa gospodarcza

Aktywność gospodarcza

W ramach obszaru Grabownica działa 16 podmiotów gospodarczych. Liczba ta jest niska i, jak można przypuszczać, w znacznej mierze odzwierciedla rozwój gospodarczy obszaru, wpływając jednocześnie na lokalny rynek pracy zarówno w sensie ilościowym – miejsc pracy, jak i jakościowym. Jednocześnie jednak wskaźnik przedsiębiorczości jest nieznacznie wyższy niż odnotowywany w gminie Krośnice i wynosi 7,58%. Lokalna gospodarka bazuje w dużej części na rolnictwie, które jednak ze względu uwarunkowania środowiskowe - klasę gruntów - ma ograniczone możliwości rozwoju.

Tabela 53 Wskaźnik aktywności gospodarczej w Grabownicy

	Liczba podmiotów	Wskaźnik aktywności gospodarczej
Obszar Grabownica	16	7,58 %
Średnia dla gminy	571	7,01 %

Źródło: opracowanie własne na podstawie danych UG Krośnice

4.4.3 Aspekty techniczne, przestrzenne i środowiskowe

4.4.3.1 Sfera techniczna

Obszar Grabownica obejmuje łącznie 4,53% terenu całej gminy (808,9992 ha). W analizie podsystemu funkcjonalno-przestrzennego i infrastrukturalnego zwrócono uwagę na dwa czynniki, które mają bezpośrednio wpływ na sytuację społeczną na danym obszarze. Pierwszym z nich jest komunikacja, a drugim dostępność do wychowania przedszkolnego.

Dla rozwoju obszarów wiejskich szczególnie istotną rolę odgrywa odpowiednia jakość sieci dróg, która umożliwi sprawną komunikację, pozwalającą na zaspokojenie potrzeb mieszkańców. Czynnikiem umożliwiającym pomiar jakości układu drogowego jest liczba kilometrów dróg gminnych nieutwardzonych w stosunku do kilometrów dróg gminnych utwardzanych. Wskaźnik ten w gminie Krośnice wynosi 52,99%, w obszarze Grabownica aż 60,25%. Wskazuje to wprost na zakres koniecznych inwestycji i podjęcia istotnej dla obszaru interwencji. Przyjąć należy, iż pośrednio stan układu drogowego wpływa na rozwój gospodarczy obszaru, który należy ocenić negatywnie.

Tabela 54 Liczba km dróg gminnych nieutwardzonych w stosunku do km dróg gminnych utwardzanych w Grabownicy

Wyszczególnienie	2015
Obszar	liczba km dróg gminnych nieutwardzonych w stosunku do km dróg gminnych utwardzanych
Obszar Grabownica	60,25 %
Gmina Krośnice	52,99%

Źródło: opracowanie własne na podstawie danych UG Krośnice

Wśród obiektów wyróżniających obszar wskazać należy:

- Stawy Amalia i Pelagia znajdujące się na południe od wsi, rozrzucone po obu stronach drogi do Drożdżęcina, wchodzące w skład kompleksu Goszcz, należące dawniej do ordynacji goszczańskiej. Po raz pierwszy zostały wzmiankowane w 1606 r., obecnie należą do Zakładu Rybackiego Krośnice. Nad nimi znajdują się zachowane wiekowe dęby, obecnie pomniki przyrody. Najgrubszy dąb, przy rowie odpływowym ze stawu Pelagia, składa się z dwóch rozwidlonych pni o obwodzie 850 cm (obecnie suchy);
- Cztery dęby o obwodzie 492–566 cm rosnące po północnej stronie stawu Grabek, obok szosy do Będzina;
- Cmentarz ewangelicki z poł. XIX w., leżący przy południowym krańcu wsi, na skraju lasu, niedaleko stawu Henryk. Na powierzchni prawie 0,5 ha przetrwało 100 mogił.

4.4.3.2 Sfera przestrzenno-funkcjonalna

Zapewnienie dostępu do wychowania przedszkolnego ma bezpośredni wpływ na sytuację na rynku pracy, łatwiejsza dostępność do tej formy opieki przekłada się na możliwość powrotu, zwłaszcza kobiet, do pracy. Dostępność została zmierzona stosunkiem liczby dzieci objętych wychowaniem przedszkolnym do liczby dzieci w wieku 3-5. Wskaźnik ten jest niższy niż ma to miejsce w całej gminie i wynosi 50%, pomimo, iż jest on stosunkowo niski w całej gminie Krośnice. Przypuszczać można, iż wynika on z tradycyjnego pełnienia opieki nad dziećmi przez rodzinę, ale również, zwłaszcza w obszarze Grabownica, z trudnej sytuacji materialnej i bezrobocia.

Tabela 55 Liczba dzieci objętych wychowaniem przedszkolnym do liczby dzieci w wieku 3-5 w Grabownicy

Wyszczególnienie	2015
Obszar	Liczba dzieci objętych wychowaniem przedszkolnym do liczby dzieci w wieku 3-5
Obszar Grabownica	50,00%
Gmina Krośnice	58,93%

Źródło: opracowanie własne na podstawie danych UG Krośnice

4.3.3.3 Sfera środowiskowa

Obszar Grabownica znajduje się w całości na terenie Parku Krajobrazowego „Dolina Baryczy” utworzonego w celu zachowania wartości krajobrazowych (wielkie kompleksy leśne i stawowe), przyrodniczych (ostoja zwierzyny leśnej, ptactwa wodnego) – opisano go we wcześniejszych rozdziałach. Dodatkowo Grabownica znajduje się w zasięgu obszaru specjalnej ochrony ptaków Natura 2000 „Dolina Baryczy” ostoja ptasia o randze europejskiej E54 oraz potencjalnego specjalnego obszaru ochrony siedlisk Natura 2000 „Ostojka nad Baryczą”. Przez miejscowość przebiega niebieski szlak rowerowy.

Omawiany obszar jest jedynym z proponowanych do rewitalizacji, który wyróżnia niższy niż ma to miejsce w gminie wskaźnik powierzchni pokrytej azbestem w m² przypadająca na 1 mieszkańca. Kształtuje się on na poziomie 5,90 m²/os. Pomimo niskiej wartości problem pokryć azbestowych należy traktować jako poważne wyzwanie również w tym obszarze.

Tabela 56 Powierzchnia pokryta azbestem w m² przypadająca na 1 mieszkańca w Grabownicy

Wyszczególnienie	2015
Obszar	Powierzchnia pokryta azbestem w m ² przypadająca na 1 mieszkańca
Obszar Grabownica	5,90 m ² /os.
Gmina Krośnice	6,25 m ² /os.

Źródło: opracowanie własne na podstawie danych UG Krośnice

4.5 Analiza problemów i potencjałów obszaru rewitalizacji

4.5.1 Analiza problemowa obszaru rewitalizacji

Analiza wyszczególnionych podobszarów podsumowano prezentacją danych dla całego obszaru rewitalizacji w odniesieniu do wartości referencyjnych obliczonych dla całej gminy. Wartości te opisujące sytuację społeczną, gospodarczą i przestrzenną obszaru rewitalizacji, są zdecydowanie gorsze niż wartości referencyjne. Ze względu na spełnianie na tych obszarach analizowanych wskaźników, a także na występowanie (również w wymiarze wskaźnikowym) sytuacji problemowej znacznie trudniejszej niż w innych terytoriach Gminy Krośnice zdecydowano się na ich wybór. Podkreślić należy, iż podobszary są bardzo zróżnicowane – zarówno pod względem usytuowania jak i uwarunkowań historyczno-przestrzennych.

Tabela 57 Tabela zbiorcza wskaźników w obszarze zdegradowanym - porównanie

Pomoc Społeczna		
Obszar	liczba osób korzystających z pomocy społecznej w stosunku do liczby ludności	
Obszar zdegradowany	14,97%	
Gmina Krośnice	13,78%	
Edukacja		
Obszar	egzamin 6-klasisty: średnia ilość punktów przypadająca na 1 ucznia	egzamin gimnazjalisty: średnia ilość punktów przypadająca na 1 ucznia
Obszar zdegradowany	4,33	3,64
Gmina Krośnice	4,25	4,64
Liczba bezrobotnych		
Obszar	liczba osób bezrobotnych w stosunku do liczby ludności	liczba bezrobotnych kobiet w stosunku do liczby ludności
Obszar zdegradowany	3,17%	1,82%
Gmina Krośnice	3,54%	1,95%
Struktura bezrobocia		
Czas pozostawania bez pracy w m-c:	Gmina Krośnice	Obszar zdegradowany
– do 1	7,41%	9,09%
– 1-3	22,90%	27,27%
– 3-6	15,49%	9,09%
– 6-12	13,47%	24,24%
– 12-24	16,16%	6,06%
– pow. 24	24,58%	24,24%

wiek		
– 18-24	16,50%	30,30%
– 25-34	20,20%	21,21%
– 35-44	25,25%	18,18%
– 45-54	14,48%	9,09%
– 55-59	14,81%	21,21%
– 60 lat i więcej	8,75%	0,00%
wykształcenie		
– wyższe	5,72%	9,09%
– policealne i śr. zawodowe	15,49%	12,12%
– średnie ogólnokształcące	9,43%	3,03%
– zasad. zawodowe	30,64%	39,39%
– gimnazjalne i poniżej	38,72%	36,36%
Staż pracy		
– do 1 roku	11,45%	9,09%
– 1-5	24,92%	33,33%
– 5-10	16,50%	18,18%
– 10-20	20,20%	15,15%
– 20-30	10,77%	3,03%
– 30 lat i więcej	5,39%	9,09%
– bez stażu	10,77%	12,12%
Bezrobotni będący w szczególnej sytuacji na rynku pracy		
– Do 25 roku życia	16,50%	30,30%
– długotrwale bezrobotne	56,57%	51,52%
– kobiety, które nie podjęły zatrudnienia po urodzeniu dziecka	20,20%	21,21%
– powyżej 50 roku życia	33,00%	30,30%
– bez kwalifikacji zawodowych	25,25%	33,33%
– bez doświadczenia zawodowego	16,84%	18,18%
– bez wykształcenia średniego	69,02%	75,76%
– samotnie wychowujące co najmniej jedno dziecko do 18 roku życia	0,00%	0,00%
– które po odbyciu kary pozbawienia wolności nie podjęły zatrudnienia	0,00%	0,00%
– niepełnosprawni	9,43%	6,06%
Przestępczość		
Obszar	liczba popełnionych przestępstw w stosunku do liczby ludności	liczba ofiar przemocy w stosunku do liczby ludności
Obszar zdegradowany	2,11 %	0,19 %
Gmina Krośnice	0,91 %	0,28 %

Wybrane kategorie przestępstw					
Obszar	Ogólna liczba przestępstw	Kradzież	Kradzież z włamaniem	Oszustwo	Nietrzeźwi kierujący
Obszar zdegradowany	100%	18,18%	9,09%	9,09%	27,27%
Średnia dla gminy	100%	14,86%	13,51%	4,05%	27,03%
Aktywność gospodarcza					
Obszar	Liczba podmiotów		Wskaźnik aktywności gospodarczej		
Obszar zdegradowany	65		6,21%		
Średnia dla gminy	571		7,01%		
Jakość układu drogowego					
Obszar	liczba km dróg gminnych nieutwardzonych w stosunku do km dróg gminnych utwardzonych				
Obszar zdegradowany	73,37%				
Gmina Krośnice	52,99%				
Wychowanie przedszkolne					
Obszar	Liczba dzieci objętych wychowaniem przedszkolnym do liczby dzieci w wieku 3-5				
Obszar zdegradowany	47,22%				
Gmina Krośnice	58,93%				
Powierzchnia pokryta azbestem					
Obszar	Powierzchnia pokryta azbestem w m2 przypadająca na 1 mieszkańca				
Obszar zdegradowany	11,17 m2/os.				
Gmina Krośnice	6,25 m2/os.				

Źródło: opracowanie własne

4.5.2 Analiza potencjałów

Art. 15. Ustawy o rewitalizacji wskazuje na konieczność przeprowadzenia analizy lokalnych potencjałów występujących na terenie obszaru rewitalizacji, tym samym wszystkich podobszarów wchodzących w jego skład. Analiza potencjałów wskazuje na rzeczywiste elementy, które wpływają korzystnie na minimalizację lub likwidację identyfikowanego stanu kryzysowego na obszarze rewitalizacji. W związku z istotną jednorodnością miejscowości (sołectw) objętych Programem Rewitalizacji zdecydowano o przeprowadzeniu zbiorczej analizy potencjałowej dla kompleksowego definiowanego i wyznaczonego obszaru rewitalizacji.

Potencjał to endogeniczne oraz egzogeniczne zasoby występujące na terenie objętym niniejszym programem, które w obiektywny sposób przyczynią się do optymalizacji interwencji publicznej oraz maksymalizacji efektywności zaplanowanych działań.

- a. Obszar rewitalizacji posiada znaczny potencjał w kontekście kapitału ludzkiego, szczególnie na poziomie kapitału społecznego wiążącego – dotyczącego więzi pomiędzy członkami danej społeczności wiejskiej. Emanacją tego stanu rzeczy jest duża liczba inicjatyw lokalnych o niesformalizowanym charakterze (wiejski model rozwoju społeczeństwa obywatelskiego bazuje na modelu pozbawionym silnych mechanizmów instytucjonalnych zastępując je więziami oraz tradycyjnymi formami samopomocy zakorzenionymi w strukturze danej miejscowości).
- b. Bogactwo przyrodnicze. Obszar rewitalizacji cechuje się dużą ilością lasów i zbiorników wodnych. Położenie w Parku Krajobrazowym Doliny Baryczy potwierdza atrakcyjność przyrodniczą obszaru, jak również wpływa na możliwości rozwoju gospodarki w oparciu o turystykę aktywną (głównie poprzez tworzenie zintegrowanych szlaków rowerowych).
- c. Możliwości poprawy atrakcyjności inwestycyjnej, wysoki poziom wolnych niezagospodarowanych terenów, które mogą zostać wykorzystane na inwestycje oraz napływ kapitału. Tym samym ważnym potencjałem jest posiadanie przez gminę atrakcyjnych terenów pod inwestycje w obrębie podobszarów rewitalizacyjnych.
- d. Potencjałem dla obszaru rewitalizacji jest rozwijanie rolnictwa ekologicznego oraz związanych z nim gospodarstw agroturystycznych, które umożliwiają rozwój przedsiębiorczości oraz stanowią dobry wzorzec szczególnie na terenach o znacznym nasileniu zjawisk patologicznych (identyfikowanych na obszarze rewitalizacji).
- e. Możliwość korzystania z doświadczeń innych samorządów i instytucji w zakresie kompleksowej rewitalizacji na obszarach wiejskich. Otwartość społeczności lokalnej – niski poziom hermetyczności.
- f. Konsensus interesariuszy w zakresie dostrzeganej konieczności podjęcia działań rewitalizacyjnych stanowi potencjał o charakterze społecznym. Zgodność co do wyboru obszaru GPR sprzyja spójnemu przeprowadzaniu procesów rewitalizacyjnych w wymiarze społecznym i technicznym.

4.5.3 Analiza SWOT

Analiza opisanych wcześniej zagadnień, konsultacji społecznych i obserwacji w terenie, wskazała na główne problemy występujące na obszarach zdegradowanych. Warto zwrócić uwagę na fakt, że większość zjawisk kryzysowych powtarza się na każdym z wytypowanych terenów. Dlatego też podjęto decyzję o opracowaniu analizy SWOT wspólnej dla wszystkich podobszarów rewitalizacji.

Tabela 58 Analiza SWOT obszaru rewitalizacji

Analiza SWOT	
Mocne strony	Słabe strony
<ul style="list-style-type: none"> – unikalne walory środowiskowe związane z położeniem na obszarze terenów poddanych szczególnej ochronie; – stopniowy rozwój ruchu turystycznego; – zasoby kulturowe mogące przyczynić się do rozwoju oferty turystycznej; – położenie w stosunkowo niewielkiej odległości od Wrocławia; – współpraca w ramach Stowarzyszenia „Partnerstwo dla Doliny Baryczy”; – zwodociągowanie obszaru rewitalizacji; – zawartość terytorialna obszaru rewitalizacji; – przeprowadzenie wnikliwej analizy wielokryterialnej umożliwiającej identyfikację kluczowych problemów (GPR jako swoisty audyt wiejski) 	<ul style="list-style-type: none"> – systematyczny spadek liczby ludności, ujemny przyrost naturalny; – starzenie się społeczności lokalnej; – Wzrost liczby rodzin, korzystających z pomocy i wsparcia instytucji pomocy społecznej; – koncentracja negatywnych zjawisk społecznych: m.in. ubóstwa i bezrobocia na obszarach zdegradowanych; – mała liczba podmiotów gospodarczych w porównaniu do analogicznych danych dla gmin wiejskich; – relatywnie niski poziom przedsiębiorczości; – niski poziom dostępności komunikacyjnej gminy w wymiarze zewnętrznym oraz wewnętrznym; – niedostateczny poziom dostępności do infrastruktury sieciowej na terenie obszarów rewitalizacji; – niedoinwestowanie urządzeń rekreacyjnych i infrastruktury turystycznej (niedostateczne nakłady związane z rozwijaniem potencjału turystycznego); – niska jakość gleb ograniczająca rozwój rolnictwa.
Szanse	Zagrożenia
<ul style="list-style-type: none"> – wzmocnienie identyfikacji mieszkańców z ich obszarem dzięki pozytywnym efektom procesu rewitalizacji; – rozwój turystyki kwalifikowanej, w tym bazującej na zasobach środowiska naturalnego; – rozwój rolnictwa ekologicznego; – zwiększenie atrakcyjności przestrzeni publicznej dla turystów, mieszkańców oraz dla lokalizacji usług, w tym związanych z turystyką; – poprawa warunków jakości życia; – możliwość pozyskiwania środków bezzwrotnych na realizację celów rewitalizacyjnych; 	<ul style="list-style-type: none"> – niedostateczna liczba środków finansowych na realizację działań rewitalizacyjnych, – brak środków finansowych na przeprowadzenie modernizacji podstawowej infrastruktury, – ryzyko utraty wartościowej zabudowy wskutek postępującej degradacji, – zagrożenie powodziowe części obszaru, – spadek liczby turystów wskutek zbyt wolnego rozwoju oferty gastronomiczno-hotelarsko-turystycznej, – spadek zainteresowania turystów wskutek braku informacji i usług okołoturystycznych.

Analiza SWOT	
<ul style="list-style-type: none">- tereny inwestycyjne pod działalność turystyczną;- poprawa estetyki budynków;- duży potencjał terenów zielonych;- stworzenie terenów do rekreacji;- zwiększenie potencjału noclegowo-gastronomicznego.	

Źródło: Opracowanie własne

5. Wizja stanu obszaru po przeprowadzeniu rewitalizacji

Wizja stanu obszaru po przeprowadzeniu działań rewitalizacyjnych została wskazana poprzez opis ich planowanych i pożądaných efektów (rezultatów). Głównym efektem działań rewitalizacyjnych przewidzianych w Gminnym Programie Rewitalizacji Gminy Krośnice będzie ograniczenie negatywnych zjawisk kryzysowych w różnych sferach: społecznej, przestrzenno-funkcjonalnej, gospodarczej, technicznej, środowiskowej oraz wzmocnienie potencjału wewnętrznego obszaru rewitalizacji w celu zapewnienia zrównoważonego rozwoju całej gminy. W rezultacie przeprowadzonych działań rewitalizacyjnych w podobszarach, w których zaplanowano interwencję, zapewnione zostaną dogodne warunki życia dla mieszkańców oraz prowadzenia działalności gospodarczej, w szczególności w obszarze turystyki.

W związku z powyższym, wykorzystując przeprowadzoną analizę wewnętrznych potencjałów Obszarów, zewnętrznych uwarunkowań oraz wyzwań i potrzeb rozwojowych zidentyfikowanych na podstawie diagnozy sytuacji w gminie i obszarze rewitalizacji, sformułowano wizję obszaru rewitalizacji Gminy Krośnice, obejmującą następujące elementy wskazujące efekty procesu rewitalizacji:

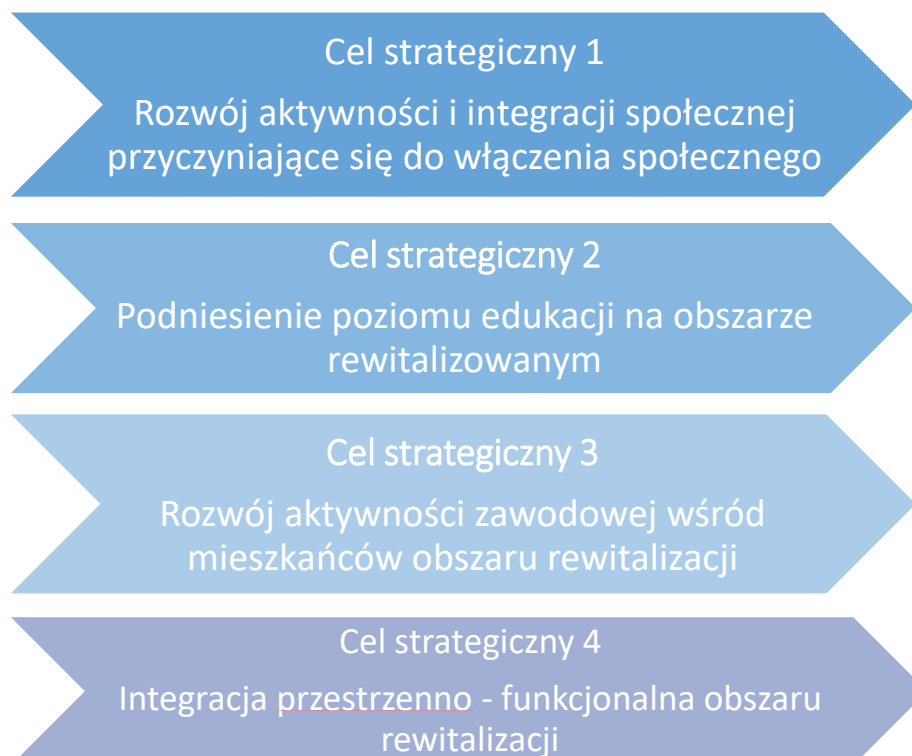


6. Cele rewitalizacji, kierunki działań i przedsięwzięcia rewitalizacyjne

6.1 Cele strategiczne i kierunki działań

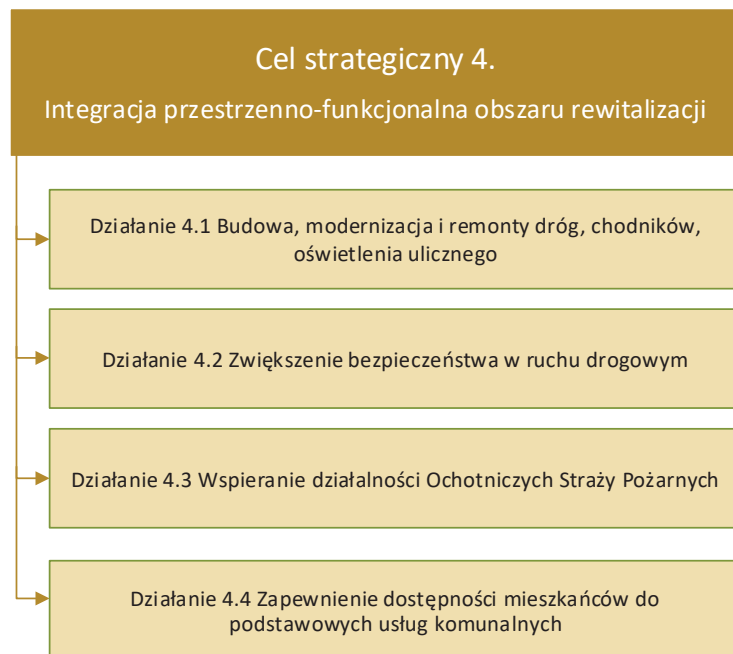
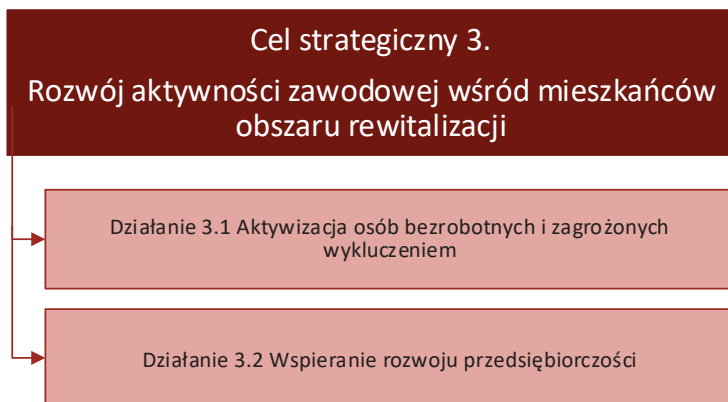
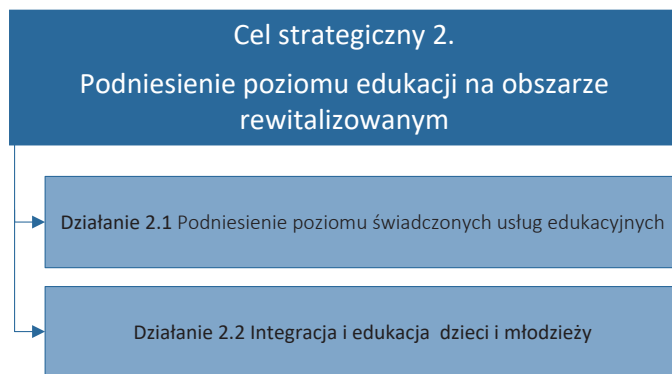
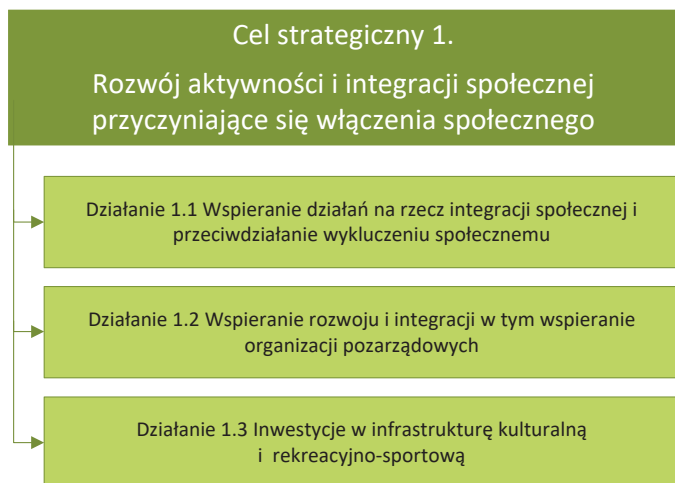
W poprzednim rozdziale zaprezentowano wizję rozumianą jako docelowy efekt interwencji zaplanowanej na wskazanym obszarze rewitalizacji w ramach Gminnego Programu Rewitalizacji Gminy Krośnice. Dla skutecznej jej realizacji kluczem jest precyzyjne zdefiniowanie celów strategicznych, przypisanych im kierunków działań i przedsięwzięć rozumianych jako konkretne, uzupełniające się operacje. Zapisy rozdziału są wypadkową przeprowadzonej szczegółowej diagnozy obszaru wsparcia, której efektem było wyróżnienie obszaru rewitalizacji składającego się z czterech podobszarów: Stara Huta, Kuźnica Czeszycka, Brzostowo, Grabownica, jak również identyfikacji potrzeb wyrażających się konkretnymi przedsięwzięciami zgłaszanymi przez podmioty zaangażowane w proces planowania rewitalizacji w Gminie Krośnice.

W ramach Gminnego Programu Rewitalizacji Gminy Krośnice wyznaczone zostały cztery główne cele rewitalizacji:



W strukturze interwencji zaplanowanej w ramach GPR wyróżniono cztery zasadnicze cele strategiczne, które są względem siebie komplementarne i stanowią odpowiedź

na zdiagnozowane deficyty i problemy zidentyfikowane w obszarze rewitalizacji. Każdy z celów strategicznych jest dopełniany przez dedykowane kierunki działań. Założenia interwencji rewitalizacyjnej zaprezentowano na poniższym schemacie.



6.2 Przedsięwzięcia rewitalizacyjne

W tej części dokumentu zaprezentowano przedsięwzięcia zaplanowane w ramach rewitalizacji w Gminie Krośnice. Każde z nich zostało przypisane do celów strategicznych oraz kierunków działań.

W odniesieniu do przedsięwzięć rewitalizacyjnych zaproponowano dwojaką systematykę. Po pierwsze z uwzględnieniem przestrzennego charakteru interwencji, który uwzględnia podział projektów ze względu na lokalizację w danym podobszarze oraz tematykę, po drugie z podziałem na listę A i listę B.

6.2.1 Przedsięwzięcia rewitalizacyjne w podziale na podobszary z uwzględnieniem dziedzin wsparcia

Dla zapewnienia odpowiedniej przejrzystości projekty zostały dodatkowo podzielone na podobszary rewitalizacji. Umożliwia to zapoznanie się również z przestrzennym aspektem planowanej interwencji.

I. Lista przedsięwzięć dotyczących komponentu społeczno – gospodarczego

I.p.	Tytuł projektu	Opis zadania	Instytucje realizujące projekt	Lista zgodnie z RPO WD 2014-2020
1/SP	Aktywni na rynku pracy	Szkolenia i kursy skierowane do osób dorosłych (bezrobotnych), które zainteresowane są zdobyciem umiejętności zawodowych, podwyższeniem kompetencji w celu podniesienia swojej atrakcyjności na lokalnym rynku pracy	PUP, NGO, GOPS	Lista B
2/SP	Promocja aktywnego stylu życia	Projekt zakłada promocję aktywnego stylu życia wśród dzieci i dorosłych poprzez wspólne aktywne spędzanie wolnego czasu	NGO, Centrum Edukacyjno-Turystyczno-Sportowe w Krośnicach	Lista B
3/SP	Edukacja, aktywizacja, zabawa	Projekt zakłada organizację zajęć dla dzieci i młodzieży w okresie wakacji i ferii zimowych (zajęcia kulturalne, plastyczne, sportowo - rekreacyjne, edukacja ekologiczna) W tym organizacja turniejów na istniejącym orliku	Centrum Edukacyjno-Turystyczno-Sportowe w Krośnicach, Ośrodek Edukacji Ekologicznej w Krośnicach	Lista B
4/SP	Głowa do góry. Nie jesteś sam.	Projekt zakłada wsparcie dla osób zagrożonych wykluczeniem społecznym z powodu problemów alkoholowych oraz osób doświadczających przemocy. Projekt	GOPS	Lista B

I.p.	Tytuł projektu	Opis zadania	Instytucje realizujące projekt	Lista zgodnie z RPO WD 2014-2020
		zakłada wsparcie terapeutyczne dla osób i ich rodzin w formie: warsztatów wzbudzania motywacji do zmiany, treningu umiejętności społecznych, terapeutycznych sesji rodzinnych oraz spotkań indywidualnych z terapeutami, warsztatów radzenia sobie ze stresem i uczuciami, plenerowych spotkań rodzinnych		
5/SP	Bezpieczny uczeń	Zajęcia dla dzieci i młodzieży dot. bezpiecznego poruszania się i zagrożeń w ruchu drogowym oraz zagrożeń wynikających z rozprzestrzeniania się środków odurzających.	Zespół Szkół w Kuźnicy Czeszyckiej, OSP, Policja	Lista B
6/SP	Aktywizacja seniorów	Tworzenie nieformalnych klubów seniora, organizacja plenerowych zajęć rekreacyjnych (nordik walking, wycieczki rowerowe, spływy kajakowe) i wyjazdów integracyjno – kulturalnych (teatr, opera, kino)	NGO	Lista B
7/SP	Coroczny festyn rodzinny w Kuźnicy Czeszyckiej	Coroczny festyn rodzinny organizowany w czerwcu dla dzieci i rodziców uczęszczających do Zespołu Szkół w Kuźnicy Czeszyckiej	Zespół Szkół w Kuźnicy Czeszyckiej	Lista B
8/SP	Reaktywacja Koła Gospodyń Wiejskich	Tworzenie nieformalnych grup integracyjnych. Funkcjonowanie koła gospodyń wiejskich ma istotne znaczenie podczas organizacji imprez, festynów. Reaktywacja oddolnych inicjatyw będzie miała wpływ na zwiększenie aktywności i zaangażowania mieszkańców w działania na rzecz odtwarzania tradycji.	Mieszkańcy miejscowości	Lista B

II. Lista przedsięwzięć inwestycyjnych dotyczących bezpośrednio komponentu przestrzenno – środowiskowego oraz infrastrukturalnego

1. Obszar **Kuźnica Czeszycka** obejmujący obszar sołectwa Kuźnica Czeszycka

I.p.	Tytuł projektu	Lokalizacja	Inwestor	Lista zgodnie z RPO WD 2014-2020
1/1/INF	Przebudowa drogi gminnej wraz z budową oświetlenia ulicznego na działkach nr 199, 201 i 203	Kuźnica Czeszycka – działki ewidencyjne nr 199,201,203	Gmina Krośnice	Lista B

l.p.	Tytuł projektu	Lokalizacja	Inwestor	Lista zgodnie z RPO WD 2014-2020
1/2/INF	Przebudowa drogi gminnej wraz z budową oświetlenia ulicznego na działce ewidencyjnej nr 192	Kuźnica Czeszycka – działka ewidencyjna nr 192	Gmina Krośnice	Lista B
1/3/INF	Przebudowa drogi na terenie ARiMR oraz odcinkiem drogi gminnej położonych na działkach nr 27, 209/5, 33/1	Kuźnica Czeszycka – działki ewidencyjne nr 27, 200/5, 33/1	Gmina Krośnice, Agencja Restrukturyzacji i Modernizacji Rolnictwa	Lista B
1/4/INF	Przebudowa drogi gminnej na działce ewidencyjnej 208	Kuźnica Czeszycka – działka ewidencyjna nr 208	Gmina Krośnice	Lista B
1/5/INF	Budowa chodników wzdłuż dróg powiatowych nr 1436 i 1446 wraz z budową oświetlenia ulicznego	Kuźnica Czeszycka – w pasie dróg powiatowych nr 1436 i 1446	Powiat Milicki, Gmina Krośnice	Lista B
1/6/INF	Budowa oświetlenia ulicznego wzdłuż dróg gminnych na działkach nr 129/8 i 202	Kuźnica Czeszycka – działki ewidencyjne nr 129/8 i 202	Gmina Krośnice	Lista B
1/7/INF	Zmiana technologii uzdatniania wody w stacji w Kuźnicy Czeszyckiej wraz z modernizacją SUV oraz modernizacją przepompowni sieciowej i budową sieci tranzytowej (wodociągowej) o długości 4082m	Kuźnica Czeszycka Działki ewidencyjne (fiszka projektowa)	Gmina Krośnice	Lista B
1/8/INF	Budowa świetlicy wiejskiej wraz z zagospodarowaniem terenu	Kuźnica Czeszycka – działka ewidencyjna nr 108	Gmina Krośnice	Lista B
1/9/INF	Budowa zewnętrznej siłowni fitness przy świetlicy wiejskiej	Kuźnica Czeszycka – działka ewidencyjna nr 108	Gmina Krośnice	Lista B
1/10/INF	Wyposażenie pracowni fizycznej chemiczno – biologicznej, geograficznej i matematycznej w Zespole Szkół w Kuźnicy Czeszyckiej	Kuźnica Czeszycka – działka nr 109	Gmina Krośnice	Lista B

I.p.	Tytuł projektu	Lokalizacja	Inwestor	Lista zgodnie z RPO WD 2014-2020
1/11/INF	Rozbudowa parkingu przy Zespole Szkół w Kuźnicy Czeszyckiej o 10 miejsc parkingowych	Kuźnica Czeszycka – działka nr 109	Gmina Krośnice	Lista B
1/12/INF	Termomodernizacja wraz z przebudową i nadbudową szkoły podstawowej w Kuźnicy Czeszyckiej wraz z infrastrukturą towarzyszącą i zagospodarowaniem terenu	Kuźnica Czeszycka – działka nr 109	Gmina Krośnice	nd
1/13/INF	Kompleksowe wyposażenie szkoły podstawowej w Kuźnicy Czeszyckiej	Kuźnica Czeszycka – działka nr 109	Gmina Krośnice	nd
1/14/INF	Zagospodarowanie przestrzeni publicznej przy świetlicy wiejskiej w Kuźnicy Czeszyckiej	Kuźnica Czeszycka – działka nr 108	Gmina Krośnice	nd
1/15/INF	Budowa zbiorników wody uzdatnionej w miejscowości Kuźnica Czeszycka	Kuźnica Czeszycka – działka nr 1/2	Gmina Krośnice	nd

2. Obszar **Grabownica** obejmujący obszar sołectwa Grabownica

I.p.	Tytuł projektu	Lokalizacja	Inwestor	Lista zgodnie z RPO WD 2014-2020
2/1/INF	Przebudowa drogi gminnej na działce ewidencyjnej nr 254 od skrzyżowania do boiska gminnego	Obręb Grabownica – działki ewidencyjne nr 254	Gmina Krośnice	Lista B
2/2/INF	Przebudowa drogi gminnej na działce nr 255 wraz z budową oświetlenia ulicznego i chodnikiem na odcinku na wysokości od działki nr 25/1 do działki 30/3	Obręb Grabownica działki ewidencyjne nr 255	Gmina Krośnice	Lista B
2/3/INF	Budowa oświetlenia ulicznego w pasie drogi powiatowej nr 1436	W pasie drogi powiatowej nr 1436	Powiat Milicki, Gmina Krośnice	Lista B

2/4/INF	Rozbudowa budynku OSP o pomieszczenia techniczno-socjalne wraz z węzłem sanitarnym	Obręb Grabownica – działka ewidencyjna nr 25/1	Gmina Krośnice	Lista B
2/5/INF	Doposażenie placu zabaw przy remizie OSP	Obręb Grabownica – działka ewidencyjna nr 25/1	Gmina Krośnice	Lista B
2/6/INF	Budowa boiska wraz z zakupem i montażem bramek i ławek	Obręb Grabownica – działka ewidencyjna nr 20/1	Gmina Krośnice	Lista B
2/7/INF	Przebudowa drogi gminnej na działkach nr 256 obręb Grabownica oraz nr 219 obręb Brzostowo o łącznej długości około 3,5km	Obręb Grabownica – działka nr 256 Obręb Brzostowo-działka nr 219	Gmina Krośnice	Lista B
2/8/INF	Modernizacja pomieszczeń przeznaczonych na świetlicę wiejską w budynku OSP	Obręb Grabownica – działka ewidencyjna nr 25/1	Gmina Krośnice	nd

3. Obszar **Brzostowo** obejmujący obszar sołectwa Brzostowo wraz z Brzostówkiem

I.p.	Tytuł projektu	Lokalizacja	Inwestor	Lista zgodnie z RPO WD 2014-2020
3/1/INF	Przebudowa drogi gminnej na działce nr 222	Obręb Brzostowo-działka ewidencyjna nr 222	Gmina Krośnice	Lista B
3/2/INF	Przebudowa drogi na działce nr 104/12 wraz z budową oświetlenia ulicznego	Obręb Brzostowo-działka ewidencyjna nr 104/12	Agencja Nieruchomości Rolnych, Gmina Krośnice	Lista B
3/3/INF	Przebudowa drogi na działce nr 104/39	Obręb Brzostowo-działka ewidencyjna nr 104/39	Agencja Nieruchomości Rolnych, Gmina Krośnice	Lista B
3/4/INF	Przebudowa drogi na działce ewidencyjnej nr 241/10 w Brzostówku wraz z budową oświetlenia ulicznego.	Obręb Brzostowo-działka ewidencyjna nr 241/10	Agencja Nieruchomości Rolnych, Gmina Krośnice	Lista B

3/5/INF	Modernizacja boiska wraz z zakupem wyposażenia (bramki, ławki)	Obręb Brzostowo-działka ewidencyjna nr 142/3	Gmina Krośnice	Lista B
3/6/INF	Termomodernizacja budynku remizy OSP	Obręb Brzostowo-działka ewidencyjna nr 109	Gmina Krośnice, OSP	Lista B
3/7/INF	Budowa drogi gminnej na działkach nr 256 obręb Grabownica oraz nr 219 obręb Brzostowo o łącznej długości około 3,5km	Obręb Grabownica – działka nr 256 Obręb Brzostowo-działka nr 219	Gmina Krośnice	Lista B
3/8/INF	Zagospodarowanie przestrzeni publicznej przy remizie OSP oraz placu zabaw na cele integracji społeczności wiejskiej.	Obręb Brzostowo-działka ewidencyjna nr 109	Gmina Krośnice, OSP	Lista A
3/9/INF	Zakup i montaż przystanków PKS w Brzostowie i Brzostówku	W pasie drogi wojewódzkiej nr 448, w pasie drogi powiatowej nr 1450	Gmina Krośnice	Lista B
3/10/INF	Zagospodarowanie terenu, budowa boisk sportowych i placu zabaw	Obręb Brzostowo-Brzostówko, działka ewidencyjna nr 241/15	Gmina Krośnice	nd

4. Obszar **Stara Huta** obejmujący obszar sołectwa Stara Huta

I.p.	Tytuł projektu	Lokalizacja	Inwestor	Lista zgodnie z RPO WD 2014-2020
4/1/INF	Przebudowa drogi gminnej na działce nr 362 i 363	Obręb Stara Huta działka ewidencyjna nr 362 i 363	Gmina Krośnice	Lista B
4/2/INF	Przebudowa drogi gminnej na działce ewidencyjnej nr 375/3	Obręb Stara Huta działka ewidencyjna nr 375/3	Gmina Krośnice	Lista B
4/3/INF	Budowa oświetlenia ulicznego w pasie drogi powiatowej nr 1435	Obręb Stara Huta w pasie drogi powiatowej nr 1435	Gmina Krośnice	Lista B

4/4/INF	Zagospodarowanie przestrzeni publicznej przy świetlicy wiejskiej.	Obręb Stara Huta – działka ewidencyjna nr 267/1	Gmina Krośnice	Lista A
4/5/INF	Budowa oświetlenia ulicznego w pasie drogi powiatowej nr 1437 na odcinku 1,1km	Pas drogi powiatowej nr 1437	Gmina Krośnice	Lista B
4/6/INF	Budowa budynku rekreacyjno-sportowego w Starej Hucie	Obręb Stara Huta – działka ewidencyjna nr 227/1	Gmina Krośnice	nd

6.2.2. Przedsięwzięcia rewitalizacyjne - Lista A

Lp.	Nr projektu	Nazwa projektu	Nazwa wnioskodawcy	Krótki opis problemu jaki ma rozwiązać realizacja projektu	Cel (cele) projektu	Zgodność projektu z celami strategicznymi i kierunkami działań:	Zakres realizowanych zadań	Miejsce realizacji projektu na obszarze rewitalizacji (adres)	Szacowana (orientacyjna) wartość projektu	Okres realizacji projektu	Źródła finansowania projektu	Prognozowane produkty i rezultaty wraz ze sposobem ich oceny i zmierzenia w odniesieniu do celów rewitalizacji
1.	3/8/INF zakończony	Zagospodarowanie przestrzeni publicznej przy remizie OSP oraz placu zabaw na cele integracji społeczności wiejskiej	Gmina Krośnice	W chwili obecnej teren znajdujący się przy remizie OSP oraz placu zabaw, znajdujący się w centrum miejscowości, nie jest w żaden sposób zagospodarowany, przez co nie spełnia swoich podstawowych funkcji. Teren wymagający rewitalizacji w chwili obecnej nie wykorzystywany przez mieszkańców. W związku z tym na terenie rewitalizowanym mieszkańcy nie mają możliwości zorganizowania plenerowych spotkań wiejskich, czy imprez związanych np. z dniem dziecka.	Celem projektu jest wykreowanie właściwego wizerunku obszaru jako miejsca atrakcyjnego dla mieszkańców, co wpłynie na poprawę warunków życia mieszkańców, stworzenie miejsca rekreacji dla mieszkańców gminy oraz poprawę warunków życia mieszkańców i zaspokojenie ich podstawowych potrzeb społecznych i rekreacyjnych.	Cel strategiczny 1. Rozwój aktywności i integracji społecznej przyczyniające się do włączenia społecznego Działanie 1.3. Inwestycje w infrastrukturę kulturalną i rekreacyjno-sportową	Planuje się zagospodarowanie terenu poprzez montaż sceny, wiaty oraz utwardzenie placu. Zakres działań: - montaż sceny - utwardzenie placu - zakup i montaż wiaty na placu zabaw	Brzostowo, działka ewidencyjna nr 139/3, obręb Brzostowo	Koszty poniesione: 22 329,54	2018	RPO WD 2014-2020, działanie 6.3 „Rewitalizacja zdegradowanych obszarów”, poddziałanie 6.3.1 – konkursy horyzontalne-nabór na OSI, środki własne	<p>Prognozowane produkty:</p> <ul style="list-style-type: none"> ➤ Powierzchnia obszarów objętych rewitalizacją (w ha) <p><u>Wartość wskaźnika produktu:</u> 0,213 ha</p> <p><u>Sposób oceny i miary:</u> Protokół odbioru końcowego</p> <ul style="list-style-type: none"> ➤ Liczba terenów publicznych poddanych rewitalizacji (w szt.) <p><u>Wartość wskaźnika produktu:</u> 1 szt.</p> <p><u>Sposób oceny i miary:</u> Protokół odbioru</p> <p>Prognozowane rezultaty:</p> <ul style="list-style-type: none"> ➤ Liczba osób korzystających ze

												<p>zrewitalizowanych obszarów (osoby)</p> <p><u>Wartość wskaźnika rezultatu:</u> 326 osób</p> <p><u>Sposób oceny i miary:</u> Ewidencja ludności wsi Brzostowo (ilość mieszkańców wsi Brzostowo)</p>
2.	4/4/INF <u>Wcofanizacji</u>	Zagospodarowanie przestrzeni publicznej przy świetlicy wiejskiej	Gmina Krośnice	W chwili obecnej teren znajdujący się przy świetlicy wiejskiej umiejscowionej w centrum wsi nie jest w żaden sposób zagospodarowany, przez co nie spełnia swoich podstawowych funkcji. Teren wymagający rewitalizacji, nie wykorzystywany przez społeczność. W związku z tym, na terenie rewitalizowanym mieszkańcy nie mają możliwości zorganizowania plenerowych spotkań wiejskich, czy imprez związanych np. z dniem dziecka, planuje się	Celem projektu jest wykreowanie właściwego wizerunku obszaru jako miejsca atrakcyjnego dla mieszkańców, co wpłynie na poprawę warunków życia mieszkańców oraz stworzenie miejsca rekreacji dla mieszkańców gminy.	Cel strategiczny 1. Rozwój aktywności i integracji społecznej przyczyniające się do włączenia społecznego Działanie 1.3 Inwestycje w infrastrukturę kulturalną i rekreacyjno-sportową	- wykonanie parkingu przy świetlicy wiejskiej na 6 miejsc parkingowych (powierzchnia 108m ² utwardzonego placu z wyznaczonymi 6 miejscami parkingowymi o wymiarach 18m x 6m) - budowa wiaty drewnianej z ławkami i stołem o wymiarach około 3m x 3m, montaż ławek i stołów	Stara Huta, działka ewidencyjna nr 267/1, obręb Stara Huta	Ogółem: 100 000,00zł	2019-2023	RPO WD działanie 6.3 „Rewitalizacja zdegradowanych obszarów”, poddziałanie 6.3.1 – konkursy horyzontalne-nabór na OSI, środki własne	<p>Prognozowane produkty:</p> <ul style="list-style-type: none"> ➤ Powierzchnia obszarów objętych rewitalizacją (w ha) <p><u>Wartość wskaźnika produktu:</u> 0,030 ha</p> <p><u>Sposób oceny i miary:</u> Protokół odbioru końcowego</p> <ul style="list-style-type: none"> ➤ Liczba terenów publicznych poddanych rewitalizacji (w szt.) <p><u>Wartość wskaźnika produktu:</u> 1 szt.</p> <p><u>Sposób oceny i miary:</u> Protokół odbioru</p>

				zagospodarowanie terenu poprzez budowę parkingu oraz budowę wiaty drewnianej z ławkami i stołami. Wpłyne to na poprawę warunków życia mieszkańców oraz zaspokojenie ich podstawowych potrzeb społecznych i rekreacyjnych.								<p>Prognozowane rezultaty:</p> <ul style="list-style-type: none"> Liczba osób korzystających ze zrewitalizowanych obszarów <p><u>Wartość wskaźnika rezultatu:</u> 206</p> <p><u>Sposób oceny i miary:</u> Ewidencja ludności wsi Stara Huta (ilość mieszkańców wsi)</p>
--	--	--	--	---	--	--	--	--	--	--	--	---

6.2.3 Przedsięwzięcia rewitalizacyjne - Lista B

Lp.	Nr projektu	Nazwa projektu	Nazwa wnioskodawcy	Krótki opis problemu jaki ma rozwiązać realizacja projektu	Cel (cele) projektu	Zgodność projektu z celami strategicznymi i kierunkami działań	Zakres realizowanych zadań	Miejsce realizacji projektu na obszarze rewitalizacji (adres)	Szacowana (orientacyjna) wartość projektu	Okres realizacji projektu	Źródła finansowania projektu	Prognozowane produkty i rezultaty wraz ze sposobem ich oceny i zmierzenia w odniesieniu do celów rewitalizacji
1.	1/SP	Aktywni na rynku pracy	PUP, NGO, GOPS	Jednym z głównych problemów społeczeństwa na obszarze zdegradowanym jest ubóstwo i brak zatrudnienia. Znaczną część zarejestrowanych osób bezrobotnych	Celem projektu jest poprawa funkcjonowania społecznego oraz odbudowa zdolności do samodzielnego poszukiwania pracy przez osoby zagrożone ubóstwem lub	Cel strategiczny 3. Rozwój aktywności zawodowej wśród mieszkańców obszaru rewitalizacji Działanie 3.1 Aktywizacja osób bezrobotnych i zagrożonych wykluczeniem	Kompleksowe wsparcie aktywizacyjne w zakresie: -wsparcia psychologiczno-doradczego; -wsparcia w zakresie doradztwa zawodowego; -szkolenia kompetencyjne,	Obszar rewitalizacji: Kuźnica Czeszycka, Brzostowo wraz z Brzostówkiem, Grabownica, Stara Huta	200 000,00 zł	2017-2026	Środki RPO WD 2014-2020: działanie 8.1 „Projekty powiatowych urzędów pracy”, działanie 8.2 „Wsparcie	<p>Prognozowane produkty:</p> <ul style="list-style-type: none"> Liczba osób bezrobotnych objętych wsparciem w projekcie (osoby) <p><u>Wartość wskaźnika produktu:</u> 20 osób</p>

			stanowią osoby korzystające ze świadczeń GOPS-u. Pozostawanie poza rynkiem pracy wpływa na ubożenie i trwale wyklucza z życia społeczeństwa. Realizacja projektu ma na celu przygotowanie uczestników do aktywniejszego uczestnictwa w życiu społecznym, przyczyni się do wzrostu kwalifikacji uczestników, aby mogli zwiększyć swoją atrakcyjność na lokalnym rynku pracy. Ułatwi im to poszukiwanie zatrudnienia.	wykluczeniem społecznym. Zwiększenie poziomu przedsiębiorczości, wzrost zatrudnienia, budowa postaw kreatywnych wśród mieszkańców.	Działanie 3.2 Wsparcie rozwoju przedsiębiorczości	dotyczące nabycia poszukiwanych na rynku pracy umiejętności zawodowych, w celu podniesienia swojej atrakcyjności na lokalnym rynku pracy; -spotkania grupowe i indywidualne motywujące do działania i przywracające objęte pomocą osoby dla społeczeństwa; -wsparcie aktywizacyjne - staże, subsydiowane zatrudnienie.			osób poszukujących pracy”, działanie 8.3 „Samozatrudnienie, przedsiębiorczość oraz tworzenie nowych miejsc pracy”, działanie 9.1 „Aktywna integracja”, (poddziałanie nr 9.1.1) – konkursy horyzontalne, środki własne, inne środki pozyskane z funduszy zewnętrznych	<p><u>Sposób oceny i miary:</u> Sprawozdanie realizatora Projektu - lista obecności uczestników</p> <p>Prognozowane rezultaty:</p> <p>➤ Liczba osób, które uzyskały/ podniosły swoje kwalifikacje (osoby)</p> <p><u>Wartość wskaźnika rezultatu:</u> 20 osób</p> <p><u>Sposób oceny i miary:</u> Sprawozdanie realizatora Projektu, np. ankiety uczestników (ilość osób)</p> <p>➤ Liczba osób, które otworzyły działalność gospodarczą</p> <p><u>Wartość wskaźnika rezultatu:</u> 4</p> <p><u>Sposób oceny i miary:</u> Sprawozdanie realizatora Projektu - wpisy do ewidencji działalności gospodarczej (ilość otwartych działalności)</p>
--	--	--	---	--	---	--	--	--	--	--

2.	2/SP	Promocja aktywnego stylu życia	NGO, Centrum Edukacyjno - Turystyczno - Sportowe w Krośnicach	W dzisiejszych czasach trudno jest zachęcić dzieci i młodzież do aktywnego i wspólnego (zintegrowanego) spędzania wolnego czasu. Realizacja projektu ma na celu zachęcić rodziców, dzieci i młodzież do aktywnego stylu życia oraz wzbudzić w nich większą wolę do uprawiania sportów i spędzania wolnego czasu na świeżym powietrzu.	Celem projektu jest kształtowanie umiejętności spędzania wolnego czasu i aktywnego stylu życia (spędzania wolnego czasu na świeżym powietrzu) oraz integracja społeczna poprzez sport i rekreację.	Cel strategiczny 1. Rozwój aktywności i integracji społecznej przyczyniające się do włączenia społecznego Działanie 1.1 Wspieranie działań na rzecz integracji społecznej i przeciwdziałanie wykluczeniu społecznemu	- organizacja imprez w postaci rodzinnych zawodów sportowych, - organizacja spotkań i pogadek dla całych rodzin na temat zdrowego stylu życia, tj. zdrowego odżywiania i uprawiania Sportu -przeprowadzenie kampanii informacyjno-promocyjnej na temat aktywnego spędzania wolnego czasu przez dzieci, młodzież i dorosłych	Obszar rewitalizacji: Kuźnica Czeszycka, Brzostowo wraz z Grabownica, Stara Huta	180 000,00 zł	2017-2026	środki własne, środki pozyskane z funduszy zewnętrznych	<p>Prognozowane produkty:</p> <ul style="list-style-type: none"> ➤ Liczba zorganizowanych imprez, spotkań, kampanii <p><u>Wartość wskaźnika produktu:</u> 4</p> <p><u>Sposób oceny i miary:</u> Sprawozdanie realizatora Projektu (liczba spotkań, imprez, kampanii)</p> <ul style="list-style-type: none"> ➤ Ilość wydrukowanych ulotek, materiałów promocyjnych (w szt.) <p><u>Wartość wskaźnika produktu:</u> 300 szt.</p> <p><u>Sposób oceny i miary:</u> Sprawozdanie realizatora Projektu - na podstawie protokołów zdawczo-odbiorczych (liczba szt. materiałów promocyjnych)</p> <p>Prognozowane rezultaty:</p> <ul style="list-style-type: none"> ➤ Liczba osób uczestniczących w imprezach,
----	------	--------------------------------	---	---	--	--	---	--	---------------	-----------	---	---

												spotkaniach, kampaniach <u>Wartość wskaźnika rezultatu:</u> 100 osób <u>Sposób oceny i miary:</u> Sprawozdanie realizatora Projektu - lista uczestników (ilość osób uczestniczących)
3.	3/SP	Edukacja, aktywizacja, zabawa	Centrum Edukacyjno - Turystyczno -Sportowe w Krośnicach, Ośrodek Edukacji Ekologicznej w Krośnicach	Dzieci i młodzież w okresie wakacji i ferii zimowych często pozostają w domach, gdyż rodziców nie stać na zorganizowanie im wypoczynku. Sprzyja to niewłaściwemu wykorzystaniu wolnego czasu, co może prowadzić do zachowań patologicznych i wandalizmowi (np. graffiti, niszczenie mienia publicznego). W związku z tym w ramach projektu planuje się organizację zajęć o różnej tematyce, w tym edukacji ekologicznej, aby móc wzbogacić wiedzę i rozwijać zainteresowania oraz urozmaicić	Celem projektu jest podniesienie poziomu edukacji, podniesienie poziomu wrażliwości na otaczający świat oraz pobudzenie potencjału twórczego i umiejętności pracy zespołowej dzieci i młodzieży.	Cel strategiczny 2. Podniesienie poziomu edukacji na obszarze rewitalizowanym Działanie 2.2 Integracja i edukacja dzieci i młodzieży	Organizacja zajęć dla dzieci i młodzieży w okresie wakacji i ferii zimowych: - zajęcia rekreacyjno-sportowe, m.in. zawody sportowe, wyjazdy na basen, gry zespołowe, spacer tematyczne, itp. - zajęcia plastyczne, m.in. konkursy plastyczne, przygotowywanie plastycznych tematycznych wystaw plastycznych - zajęcia z edukacji ekologicznej w Ośrodku Edukacji Ekologicznej w Krośnicach - zajęcia kulturalne, m.in. przygotowywanie	Obszar rewitalizacji: Kuźnica Czeszycka, Brzostowo wraz z Brzostówkiem, Grabownica, Stara Huta	350 000,00 zł	2017-2026	WFOŚiGW – priorytet „Edukacja ekologiczna”, środki własne, środki pozyskane z funduszy zewnętrznych	Prognostowane produkty: ➤ Liczba zorganizowanych zajęć w okresie wakacji i ferii zimowych (godziny) <u>Wartość wskaźnika produktu:</u> 490 godzin zajęć <u>Sposób oceny i miary:</u> Sprawozdanie realizatora Projektu (ilość godz. zajęć) Prognostowane rezultaty: ➤ Liczba dzieci uczestniczących w zajęciach (osoba) <u>Wartość wskaźnika rezultatu:</u> 96 osób <u>Sposób oceny i miary:</u> Sprawozdanie

				czas wolny dzieci i młodzieży w okresie wakacji i ferii zimowych.			występów, teatryków, itp. Organizacja turniejów na istniejącym orliku.					realizatora Projektu - lista obecności dzieci na zajęciach (ilość dzieci - osób)
4.	4/SP	Głowa do góry. Nie jesteś sam.	GOPS	Projekt odpowiada na zidentyfikowane w obszarze rewitalizowanym problemy społeczne, tj. ubóstwo, uzależnienia, wykluczenie społeczne, problemy w rodzinie (np. przemoc w rodzinie). Nadzrędnym celem projektu jest rozwój aktywnej integracji osób zagrożonych wykluczeniem społecznym, m.in. korzystających ze wsparcia GOPS. Ponadto ważnym aspektem realizacji projektu jest podniesienie poczucia własnej wartości i motywacji do działania, umiejętności walki z problemami, pracy nad sobą i swoim postępowaniem,	Celem projektu jest przeciwdziałanie wykluczeniu społecznemu poprzez wzbudzenie motywacji do rozpoczęcia procesu zmiany siebie i swojej sytuacji życiowej.	Cel strategiczny 1. Rozwój aktywności i integracji społecznej przyczyniające się do włączenia społecznego Działanie 1.1 Wspieranie działań na rzecz integracji społecznej i przeciwdziałanie wykluczeniu społecznemu	Zajęcia profilaktyczne z zakresu uzależnień. Wsparcie terapeutyczne dla osób z problemami i ich rodzin w formie: - warsztatów wzbudzania motywacji do zmiany, - treningu umiejętności społecznych, - terapeutycznych sesji rodzinnych oraz spotkań indywidualnych z terapeutami, - warsztatów radzenia sobie ze stresem i uczuciami, - plenerowych spotkań rodzinnych. Warsztaty podnoszące kompetencje wychowawcze rodziców. Socjoterapia dla dzieci i młodzieży, itp.	Obszar rewitalizacji: Kuźnica Czeszycka, Brzostowo wraz z Brzostówkiem, Grabownica, Stara Huta	110 000,00 zł	2017-2026	Środki RPO WD 2014-2020, działanie 9.1 „Aktywna integracja”, (poddziałanie nr 9.1.1), środki własne, środki pozyskane z funduszy zewnętrznych	<p>Prognozowane produkty:</p> <ul style="list-style-type: none"> ➤ Liczba przeprowadzonych spotkań terapeutycznych, sesji rodzinnych, warsztatów <p><u>Wartość wskaźnika produktu:</u> 75 warsztatów</p> <p><u>Sposób oceny i miary:</u> Sprawozdanie realizatora Projektu (Ilość przeprowadzonych zajęć warsztatowych)</p> <ul style="list-style-type: none"> ➤ Liczba osób zagrożonych ubóstwem lub wykluczeniem społecznym objętych wsparciem w programie <p><u>Wartość wskaźnika produktu:</u> 10 osób</p> <p><u>Sposób oceny i miary:</u> Sprawozdanie realizatora Projektu</p>

				dążeniem do poprawy sytuacji finansowej.								<p>- lista uczestników (ilość osób)</p> <p>Prognozowane rezultaty:</p> <ul style="list-style-type: none"> ➤ Zmiana orientacji z roszczeniowej na prospołeczną ➤ Wzrost poczucia własnej wartości oraz wpływu na swoje życie i możliwości dokonania zmiany w swoim życiu ➤ Poprawa więzi społecznych, rodzinnych i partnerskich <p><u>Wartość wskaźnika rezultatu:</u> 5 osób</p> <p><u>Sposób oceny i miary:</u> Sprawozdanie realizatora Projektu - na podstawie ankiet uczestników (ilość osób wskazująca na zmianę własnej postawy)</p>
5.	5/SP	Bezpieczny uczeń	Zespół Szkół w Kuźnicy Czeszyckiej, OSP, Policja	Projekt skierowany do dzieci w związku z dwoma głównymi zagrożeniami, z którymi spotykają się na co dzień uczniowie, tj. zagrożenia drogowe oraz	Celem projektu jest podniesienie świadomości na temat występujących zagrożeń wśród dzieci i młodzieży.	Cel strategiczny 4. Integracja przestrzenno - funkcjonalna obszaru rewitalizacji Działanie 4.2 Zwiększenie bezpieczeństwa w ruchu drogowym	Organizacja pogadanek dla dzieci i młodzieży z przedstawicielami OSP i Policji na temat: - zagrożeń jakie mogą napotkać dzieci i młodzież	Obszar rewitalizacji: Kuźnica Czeszycka, Brzostowo wraz z Brzostówkiem, Grabownica, Stara Huta	45 000,00 zł	2017-2026	UMWD Program Edukacyjny „Bezpieczny Dolnoślązak”, środki własne, środki pozyskane z funduszy	<p>Prognozowane produkty:</p> <ul style="list-style-type: none"> ➤ Liczba zorganizowanych pogadanek i spotkań dla uczniów

				<p>duża dostępność różnego rodzaju modnych środków odurzających. Uczniowie często w lekceważący sposób podchodzą do uwag i przestróg rodziców oraz nauczycieli na temat bycia ostrożnym na drodze. Projekt ma na celu uświadomienie uczniów jakie zagrożenia mogą ich spotkać w czasie drogi do szkoły i powrotu do domu oraz ma nauczyć ich zasad bezpiecznego zachowania się i poruszania się poobczem jezdni. W szczególności ma to znaczenie na obszarach wiejskich, gdzie nie ma chodników, a uczniowie muszą poruszać się drogą. Obecnie obserwuje się dużą dostępność różnego rodzaju narkotyków, dopalaczy i innych środków</p>			<p>w czasie drogi do szkoły lub powrotu do domu;</p> <ul style="list-style-type: none"> - zachowania zasad bezpieczeństwa w czasie poruszania się poobczem jezdni; - zagrożeń w ruchu drogowym. - zagrożeń wynikających z rozprzestrzeniania się środków odurzających; <p>Planuje się organizację konkursów, wystaw plastycznych, itp. dla dzieci i młodzieży na temat zagrożeń występujących w ruchu drogowym i zasad bezpiecznego poruszania się.</p>			<p>zewnętrznych</p>	<p><u>Wartość wskaźnika produktu:</u> 7 spotkań/warsztatów</p> <p><u>Sposób oceny i miary:</u> Sprawozdanie realizatora Projektu (Ilość spotkań/warsztatów)</p> <p>Prognozowane rezultaty:</p> <ul style="list-style-type: none"> ➤ Liczba uczniów uczestniczących w pogadankach, spotkaniach <p><u>Wartość wskaźnika rezultatu:</u> 140 uczniów</p> <p><u>Sposób oceny i miary:</u> Sprawozdanie realizatora Projektu - lista obecności uczniów (Ilość uczniów biorących udział w spotkaniach/warsztatach)</p> <ul style="list-style-type: none"> ➤ Podniesienie świadomości konsekwencji używania (spożywania) środków odurzających ➤ Podniesienie umiejętności dzieci (uczniów) w poruszaniu się
--	--	--	--	---	--	--	--	--	--	---------------------	---

				odurzających. Środki te są szczególnie popularne wśród dzieci i młodzieży, nie do końca świadomych konsekwencji i skutków ich działania.								w ruchu drogowym <u>Wartość wskaźnika rezultatu:</u> 100 uczniów <u>Sposób oceny i miary:</u> Sprawozdanie instytucji realizujących Projekt - na podstawie ankiet przeprowadzonych wśród uczniów (Ilość dzieci wskazująca na podniesienie umiejętności i świadomości konsekwencji)
6.	6/SP	Aktywizacja seniorów	NGO	W ostatnich latach odnotowano spadek ludności w wieku przedprodukcyjnym i produkcyjnym, przy jednoczesnym wzroście liczebności najstarszej grupy, tj. ludności w wieku poprodukcyjnym. W związku z tym konieczne jest podejmowanie działań mających na celu aktywizację społeczną, która umożliwi	Celem projektu jest aktywizacja i integracja społeczna u osób starszych.	Cel strategiczny 1. Rozwój aktywności i integracji społecznej przyczyniające się do włączenia społecznego Działanie 1.1 Wspieranie działań na rzecz integracji społecznej i przeciwdziałanie wykluczeniu społecznemu Działanie 1.2 Wspieranie rozwoju i integracji w tym wspieranie organizacji pozarządowych	- tworzenie nieformalnych klubów seniora - organizacja zajęć tematycznych i wydarzeń kulturalnych skierowanych do seniorów; - organizacja plenerowych zajęć rekreacyjnych, zajęć sportowych dla seniorów (yoga, nordic walking, wycieczki rowerowe, splayy kajakowe, itp.) - zajęcia edukacyjno-rozwojowe, m.in. nauka języków obcych, nauka obsługi	Obszar rewitalizacji: Kuźnica Czeszycka, Brzostowo wraz z Brzostówkiem, Grabownica, Stara Huta	105 000,00 zł	2017-2026	Środki RPO WD 2014-2020: działanie 10.3 „Poprawa dostępności i wspieranie uczenia się przez całe życie”, środki Rządowego Programu ASOS Priorytet 1. Edukacja osób starszych, Priorytet 2. Aktywność społeczna	Prognozowane produkty: ➤ Liczba utworzonych nieformalnych klubów seniora <u>Wartość wskaźnika produktu:</u> 1 klub seniora <u>Sposób oceny i miary:</u> Sprawozdanie z realizacji Projektu (ilość faktycznie utworzonych klubów seniora) ➤ ilość zorganizowanych

				integrację mieszkańców w różnym wieku oraz dostosuje panujące warunki do potrzeb osób starszych.			komputerów i urządzeń cyfrowych (aparatów, drukarek, itp.) - wyjazdy integracyjno-kulturalne (m.in. do teatru, opery, kina, itp.)				promująca integrację wewnątrz- i międzypokoleniową, środki własne, środki pozyskane z funduszy zewnętrznych	wyjazdów i zajęć plenerowych <u>Wartość wskaźnika produktu:</u> 85 zajęć/spotkań/wyjazdów <u>Sposób oceny i miary:</u> Sprawozdanie z realizacji Projektu (ilość faktycznie odbytych spotkań i wyjazdów) Prognozowane rezultaty: ➤ Liczba osób należących do nieformalnych klubów seniora <u>Wartość wskaźnika rezultatu:</u> 25 osób <u>Sposób oceny i miary:</u> Sprawozdanie realizatora Projektu, (osoby deklarujące przynależność do klubu seniora)
7.	7/SP	Coroczny festyn rodzinny w Kuźnicy Czeszyckiej	Zespół Szkół w Kuźnicy Czeszyckiej	Słaba współpraca pomiędzy rodzicami, nauczycielami i uczniami, wynikająca często z braku kontaktów, słabego przepływu informacji, braku komunikacji	Celem projektu jest wzrost integracji wśród uczniów, rodziców i nauczycieli.	Cel strategiczny 1. Rozwój aktywności i integracji społecznej przyczyniające się do włączenia społecznego Działanie 1.1 Wspieranie działań na rzecz integracji	Organizacja corocznego festynu rodzinnego dla dzieci i młodzieży uczęszczających do Zespołu Szkół w Kuźnicy Czeszyckiej oraz ich rodziców: - zabawy i gry, m.in.	Obszar rewitalizacji: Kuźnica Czeszycka, Brzostowo wraz z Brzostówkiem, Grabownica, Stara Huta	45 000,00 zł	2017-2026	środki własne, środki pozyskane z funduszy zewnętrznych	Prognozowane produkty: ➤ Liczba zorganizowanych festynów dla dzieci <u>Wartość wskaźnika produktu:</u> 7

				pomiędzy środowiskiem nauczycieli i rodziców . Brak wzajemnego porozumienia i wspólnych celów .		społecznej i przeciwdziałanie wykluczeniu społecznemu	rozwiązywanie quizów, zagadek - zabawy ruchowe - piknik rodzinny - turniej sportowy					<p><u>Sposób oceny i miary:</u> Sprawozdanie realizatora Projektu</p> <p>Prognozowane rezultaty:</p> <p>➤ Liczba osób uczestniczących w corocznym festynie</p> <p><u>Wartość wskaźnika rezultatu:</u> 300 osób</p> <p><u>Sposób oceny i miary:</u> Sprawozdanie realizatora Projektu, (dane ilościowe od organizatora festynu)</p>
8.	8/SP	Reaktywacja Koła Gospodyń Wiejskich	Mieszkańcy obszaru rewitalizacji	Na obszarze rewitalizowanym brak jest działań integracyjnych skupiających mieszkańców wokół określonych idei, kultywowania tradycji, rozwijania zainteresowań. Brakuje osób (grup) które podejmowałyby się organizacji imprez i uroczystości wiejskich, kultywowania tradycji, w tym	Celem projektu jest stworzenie nieformalnych grup integracyjnych – Kół Gospodyń Wiejskich, dzięki którym wzrośnie poziom integracji społecznej wśród mieszkańców obszaru rewitalizowanego. Dzięki realizacji projektu zwiększy się aktywność i	Cel strategiczny 1. Rozwój aktywności i integracji społecznej przyczyniające się do włączenia społecznego Działanie 1.2 Wspieranie rozwoju i integracji w tym wspieranie organizacji pozarządowych	Tworzenie nieformalnych grup integracyjnych – Koła Gospodyń Wiejskich. Funkcjonowanie Kół Gospodyń Wiejskich przyczyni się do usprawnienia organizacji imprez, festynów. Zwiększy się aktywność i zaangażowanie mieszkańców w działania na rzecz odtwarzania tradycji wiejskich i kulturowych. Działania	Obszar rewitalizacji: Kuźnica Czeszycka, Brzostowo wraz z Brzostówkiem, Grabownica, Stara Huta	49 000,00 zł	2017-2026	środki własne, Fundusz Sołecki, środki pozyskane z funduszy zewnętrznych	<p>Prognozowane produkty:</p> <p>➤ Liczba utworzonych nieformalnych grup integracyjnych</p> <p><u>Wartość wskaźnika produktu:</u> 1 koło Gospodyń Wiejskich</p> <p><u>Sposób oceny i miary:</u> Sprawozdanie realizatora projektu (informacja o ilości utworzonych Kół Gospodyń Wiejskich)</p>

				tradycji kulinarnych	zaangażowanie mieszkańców w działania na rzecz odtwarzania tradycji wiejskich i kulturowych. Wpływie to na wzrost integracji społecznej oraz na poprawę warunków życia mieszkańców.		- organizacja spotkań dla osób chętnych do stworzenia Koła Gospodyń Wiejskich - pomoc w organizacji imprez i festynów wiejskich i rodzinnych - warsztaty - prace manualne, plastyczne, kulinarne itp. - zakup niezbędnego wyposażenia						Prognozowane rezultaty: ➤ Liczba osób należących do nieformalnych grup integracyjnych <u>Wartość wskaźnika rezultatu:</u> 8 osób <u>Sposób oceny i miary:</u> Sprawozdanie realizatora Projektu (Faktyczna liczba osób deklarujących przynależność do Koła Gospodyń Wiejskich)
9.	1/1/NF	Przebudowa drogi gminnej wraz z budową oświetlenia ulicznego na działkach nr 199, 201 i 203	Gmina Krośnice	W chwili obecnej droga jest w złym stanie technicznym, dziury i koleiny utrudniają poruszanie się. Konieczne jest przeprowadzenie przebudowy drogi tłuczniowo-gruntowej oraz budowa oświetlenia ulicznego. Obecnie zła nawierzchnia drogi, jej niedostateczna szerokość oraz brak poboczy są dużym utrudnieniem dla mieszkańców	Celem projektu jest poprawa funkcjonalności przestrzennej oraz zwiększenie bezpieczeństwa komunikacyjnego. Celem jest zapewnienie bezpiecznego poruszania się po drodze przez kierowców i przede wszystkim mieszkańców. Infrastruktura służyć będzie poprawie dostępności i integracji przestrzenno-	Cel strategiczny 4. Integracja przestrzenno - funkcjonalna obszaru rewitalizacji Działanie 4.1 Budowa, modernizacja i remonty dróg, chodników, oświetlenia ulicznego Działanie 4.2 Zwiększenie bezpieczeństwa w ruchu drogowym	- wykonanie przebudowy drogi o długości ok. 1127,26 mb, poprzez zwiększenie jej parametrów użytkowych, wykonanie nawierzchni asfaltowych, - wykonanie zjazdów indywidualnych do działek prywatnych, - odmulenie rowów przydrożnych, - budowa linii energetycznej, słupów oraz montaż ulicznych lamp	Kuźnica Czeszycka, działka nr 199,201 i 203, obręb Kuźnica Czeszycka	Ok. 650 000,00 zł	2016-2026	PROW 2014-2020 Podstawowe usługi i Odnowa wsi „Budowa lub modernizacja dróg lokalnych”, środki własne, środki pozyskane z funduszy zewnętrznych	Prognozowane produkty: ➤ Długość przebudowanych dróg gminnych (w km) <u>Wartość wskaźnika produktu:</u> 1,127 km <u>Sposób oceny i miary:</u> Protokół odbioru końcowego ➤ Ilość wybudowanych ulicznych lamp oświetleniowych (w szt.) <u>Wartość wskaźnika produktu:</u> 30 szt.	

				<p>miejsowości. Ciągłe pogarszający się stan infrastruktury drogowej stanowi niebezpieczeństw o zarówno dla pieszych, jak i zmotoryzowanych .</p>	<p>funkcjonalnej obszaru. Powiązanie przestrzenno-funkcjonalne pozytywnie wpłynie na włączenie społeczne i rozwiązywanie problemów społecznych, zdiagnozowanych na obszarze rewitalizacji.</p>		<p>oświetleniowych ok. 30 szt.</p>					<p><u>Sposób oceny i miary:</u> Protokół odbioru końcowego</p> <p>Prognozowane rezultaty:</p> <ul style="list-style-type: none"> ➤ podniesienie standardu życia mieszkańców ➤ poprawa bezpieczeństwa ruchu kołowego i pieszego ➤ poprawa warunków funkcjonowania istniejących oraz potencjalnych przedsiębiorców ➤ poprawa estetyki drogi i otoczenia ➤ poprawa stanu technicznego infrastruktury technicznej związanej z rozwojem turystycznym, rekreacyjnym i kulturalnym ➤ ochrona środowiska - zmniejszenie oddziaływań akustycznych i emisji do powietrza <p><u>Sposób oceny i miary:</u> statystyki policyjne dot. ilości zdarzeń drogowych,</p>
--	--	--	--	---	--	--	------------------------------------	--	--	--	--	---

												indywidualna ocena mieszkańców i przedsiębiorców w formie ankiety
10.	1/2/INF	Przebudowa drogi gminnej wraz z budową oświetlenia ulicznego na działce ewidencyjnej nr 192	Gmina Krośnice	W chwili obecnej droga jest w złym stanie technicznym, dziury i koleiny utrudniają poruszanie się. Konieczne jest przeprowadzenie przebudowy drogi gruntowej oraz budowa oświetlenia ulicznego. Obecnie zła nawierzchnia drogi, jej niedostateczna szerokość oraz brak poboczy są dużym utrudnieniem dla mieszkańców miejscowości. Ciągłe pogarszający się stan infrastruktury drogowej stanowi niebezpieczeństwo zarówno dla pieszych, jak i zmotoryzowanych.	Celem projektu jest poprawa funkcjonalności przestrzennej oraz zwiększenie bezpieczeństwa komunikacyjnego. Celem jest zapewnienie bezpiecznego poruszania się po drodze przez kierowców i przede wszystkim mieszkańców. Infrastruktura służyć będzie poprawie dostępności i integracji przestrzenno-funkcjonalnej obszaru. Powiązanie przestrzenno-funkcjonalne pozytywnie wpłynie na włączenie społeczne i rozwiązywanie problemów społecznych, zdiagnozowanych na obszarze rewitalizacji.	Cel strategiczny 4. Integracja przestrzenno - funkcjonalna obszaru rewitalizacji Działanie 4.1 Budowa, modernizacja i remonty dróg, chodników, oświetlenia ulicznego Działanie 4.2 Zwiększenie bezpieczeństwa w ruchu drogowym	- wykonanie przebudowy drogi o długości ok. 150 mb, poprzez zwiększenie jej parametrów użytkowych, wykonanie nawierzchni asfaltowych, - wykonanie zjazdów indywidualnych do działek prywatnych, - budowa linii energetycznej, słupów oraz montaż ulicznych lamp oświetleniowych ok. 2 szt.	Kuźnica Czeszycka, działka ewidencyjna nr 192, obręb Kuźnica Czeszycka	Ok. 160 000,00 zł	2019-2026	środki własne, środki pozyskane z funduszy zewnętrznych	<p>Prognozowane produkty:</p> <ul style="list-style-type: none"> ➤ Długość przebudowanych dróg gminnych (w km) <p><u>Wartość wskaźnika produktu:</u> 0,150 km</p> <p><u>Sposób oceny i miary:</u> Protokół odbioru końcowego</p> <ul style="list-style-type: none"> ➤ Ilość wybudowanych ulicznych lamp oświetleniowych (w szt.) <p><u>Wartość wskaźnika produktu:</u> 2 szt.</p> <p><u>Sposób oceny i miary:</u> Protokół odbioru końcowego</p> <p>Prognozowane rezultaty:</p> <ul style="list-style-type: none"> ➤ podniesienie standardu życia mieszkańców ➤ poprawa bezpieczeństwa ruchu kołowego i pieszego ➤ poprawa warunków

												<p>funkcjonowania istniejących oraz potencjalnych przedsiębiorców</p> <ul style="list-style-type: none"> ➤ poprawa estetyki drogi i otoczenia ➤ poprawa stanu technicznego infrastruktury technicznej związanej z rozwojem turystycznym, rekreacyjnym i kulturalnym ➤ ochrona środowiska - zmniejszenie oddziaływań akustycznych i emisji do powietrza <p><u>Sposób oceny i miary:</u> statystyki policyjne dot. ilości zdarzeń drogowych, indywidualna ocena mieszkańców i przedsiębiorców w formie ankiety</p>
11.	1/3/INF zakończony	Przebudowa drogi na terenie ARIMR oraz odcinka drogi gminnej położonych na działkach ewidencyjnych	Gmina Krośnice, Agencja Restrukturyzacji i Modernizacji Rolnictwa	W chwili obecnej droga jest w złym stanie technicznym, dziury i koleiny utrudniają poruszanie się. Konieczne jest przeprowadzenie przebudowy drogi gruntowej. Obecnie zła	Celem projektu jest poprawa funkcjonalności przestrzennej oraz zwiększenie bezpieczeństwa komunikacyjnego. Celem jest zapewnienie bezpiecznego	Cel strategiczny 4. Integracja przestrzenno - funkcjonalna obszaru rewitalizacji Działanie 4.1 Budowa, modernizacja i remonty dróg, chodników,	- wykonanie przebudowy drogi o długości ok. 400 mb, poprzez zwiększenie jej parametrów użytkowych, wykonanie nawierzchni asfaltowych, - wykonanie zjazdów	Kuźnica Czeszycka, działka ewidencyjna nr 27, 200/5, 33/1, obręb Kuźnica Czeszycka	Koszty poniesione: 50 095,58 zł	2018	Środki ARIMR oraz środki własne	<p>Prognozowane produkty:</p> <ul style="list-style-type: none"> ➤ Długość przebudowanych dróg gminnych (w km) <p><u>Wartość wskaźnika produktu:</u> 0,400 km</p>

		ych nr 27, 200/5, 33/1	nawierzchnia drogi, jej niedostateczna szerokość oraz brak poboczy są dużym utrudnieniem dla mieszkańców miejscowości. Ciągłe pogarszający się stan infrastruktury drogowej stanowi niebezpieczeństw o zarówno dla pieszych, jak i zmotoryzowanych .	poruszania się po drodze przez kierowców i przede wszystkim mieszkańców. Infrastruktura służyć będzie poprawie dostępności i integracji przestrzenno-funkcjonalnej obszaru. Powiązanie przestrzenno-funkcjonalne pozytywnie wpłynie na włączenie społeczne i rozwiązywanie problemów społecznych, zdiagnozowanych na obszarze rewitalizacji.	oświetlenia ulicznego Działanie 4.2 Zwiększenie bezpieczeństwa w ruchu drogowym	indywidualnych do działek prywatnych,					<p><u>Sposób oceny i miary:</u> Protokół odbioru końcowego</p> <p>Prognozowane rezultaty:</p> <ul style="list-style-type: none"> ➤ podniesienie standardu życia mieszkańców ➤ poprawa bezpieczeństwa ruchu kołowego i pieszego ➤ poprawa warunków funkcjonowania istniejących oraz potencjalnych przedsiębiorców ➤ poprawa estetyki drogi i otoczenia ➤ poprawa stanu technicznego infrastruktury technicznej związanej z rozwojem turystycznym, rekreacyjnym i kulturalnym ➤ ochrona środowiska - zmniejszenie oddziaływań akustycznych i emisji do powietrza <p><u>Sposób oceny i miary:</u> statystyki policyjne dot. ilości zdarzeń drogowych,</p>
--	--	------------------------	--	--	---	---------------------------------------	--	--	--	--	---

												indywidualna ocena mieszkańców i przedsiębiorców w formie ankiety
12.	1/4/INF	Przebudowa drogi gminnej na działce ewidencyjnej nr 208	Gmina Krośnice	W chwili obecnej droga jest w złym stanie technicznym, dziury i koleiny utrudniają poruszanie się. Konieczne jest przeprowadzenie przebudowy drogi gruntowej. Obecnie zła nawierzchnia drogi, jej niedostateczna szerokość oraz brak poboczy są dużym utrudnieniem dla mieszkańców miejscowości. Ciągłe pogarszający się stan infrastruktury drogowej stanowi niebezpieczeństwo o zarówno dla pieszych, jak i zmotoryzowanych.	Celem projektu jest poprawa funkcjonalności przestrzennej oraz zwiększenie bezpieczeństwa komunikacyjnego. Celem jest zapewnienie bezpiecznego poruszania się po drodze przez kierowców i przede wszystkim mieszkańców. Infrastruktura służyć będzie poprawie dostępności i integracji przestrzenno-funkcjonalnej obszaru. Powiązanie przestrzenno-funkcjonalne pozytywnie wpłynie na włączenie społeczne i rozwiązywanie problemów społecznych, zdiagnozowanych na obszarze rewitalizacji.	Cel strategiczny 4. Integracja przestrzenno - funkcjonalna obszaru rewitalizacji Działanie 4.1 Budowa, modernizacja i remonty dróg, chodników, oświetlenia ulicznego Działanie 4.2 Zwiększenie bezpieczeństwa w ruchu drogowym	- wykonanie przebudowy drogi o długości ok. 300 mb, poprzez zwiększenie jej parametrów użytkowych, wykonanie nawierzchni asfaltowych, - wykonanie zjazdów indywidualnych do działek prywatnych	Kuźnica Czeszycka, działka ewidencyjna nr 208, obręb Kuźnica Czeszycka	300 000,00 zł	2020-2026	środki własne, środki pozyskane z funduszy zewnętrznych	<p>Prognozowane produkty:</p> <ul style="list-style-type: none"> ➤ Długość przebudowanych dróg gminnych (w km) <p><u>Wartość wskaźnika produktu:</u> 0,300 km</p> <p><u>Sposób oceny i miary:</u> Protokół odbioru końcowego</p> <p>Prognozowane rezultaty:</p> <ul style="list-style-type: none"> ➤ podniesienie standardu życia mieszkańców ➤ poprawa bezpieczeństwa ruchu kołowego i pieszego ➤ poprawa warunków funkcjonowania istniejących oraz potencjalnych przedsiębiorców ➤ poprawa estetyki drogi i otoczenia ➤ poprawa stanu technicznego infrastruktury technicznej związanej z rozwojem

												<p>turystycznym, rekreacyjnym i kulturalnym</p> <p>➤ ochrona środowiska - zmniejszenie oddziaływań akustycznych i emisji do powietrza</p> <p><u>Sposób oceny i miary:</u> statystyki policyjne dot. ilości zdarzeń drogowych, indywidualna ocena mieszkańców i przedsiębiorców w formie ankiety</p>
13.	1/5/INF	Budowa chodników wzdłuż dróg powiatowych nr 1436 i 1446 wraz z budową oświetlenia ulicznego	Powiat Milicki, Gmina Krośnice	W chwili obecnej wzdłuż dróg powiatowych brak jest chodników oraz oświetlenia ulicznego. Ma to negatywny wpływ na bezpieczeństwo w ruchu ulicznym, jakość życia oraz estetykę i atrakcyjność miejscowości. Brak oświetlenia dodatkowo negatywnie wpływa na bezpieczeństwo poprzez słabą widoczność szczególnie w okresach zimowych. Brak chodnika jest	Celem projektu jest zwiększenie bezpieczeństwa na drodze zarówno dla pieszych, jak i zmotoryzowanych oraz poprawa warunków życia mieszkańców. Celem jest zapewnienie bezpiecznego poruszania się po drodze przez kierowców i przede wszystkim mieszkańców. Infrastruktura służyć będzie poprawie	Cel strategiczny 4. Integracja przestrzenno - funkcjonalna obszaru rewitalizacji Działanie 4.1 Budowa, modernizacja i remonty dróg, chodników, oświetlenia ulicznego Działanie 4.2 Zwiększenie bezpieczeństwa w ruchu drogowym	Budowa chodników wzdłuż drogi powiatowej nr 1436 i 1446 o długości ok. 2500 mb. Budowa linii energetycznej, słupów oraz montaż ulicznych lamp oświetleniowych ok. 5 szt.	Kuźnica Czeszycka, droga powiatowa nr 1436 i 1446, obręb Kuźnica Czeszycka	1 325 000,00 zł	2021-2026	środki własne Powiatu Milickiego oraz Gminy Krośnice, środki pozyskane z funduszy zewnętrznych	<p>Prognozowane produkty:</p> <p>➤ Długość wybudowanych chodników (w km)</p> <p><u>Wartość wskaźnika produktu:</u> 2,5 km</p> <p><u>Sposób oceny i miary:</u> Protokół odbioru końcowego</p> <p>➤ Ilość wybudowanych ulicznych lamp oświetleniowych (w szt.)</p> <p><u>Wartość wskaźnika produktu:</u> 5 szt.</p>

				<p>dużym utrudnieniem dla mieszkańców miejscowości, w tym dzieci, które poruszają się poboczem drogi do szkoły. Obecny brak chodnika stanowi niebezpieczeństwo zarówno dla pieszych, jak i zmotoryzowanych.</p>	<p>dostępności i integracji przestrzenno-funkcjonalnej obszaru. Powiązanie przestrzenno-funkcjonalne pozytywnie wpłynie na włączenie społeczne i rozwiązywanie problemów społecznych, zdiagnozowanych na obszarze rewitalizacji.</p>						<p><u>Sposób oceny i miary:</u> Protokół odbioru końcowego</p> <p>Prognozowane rezultaty:</p> <ul style="list-style-type: none"> ➤ Liczba osób korzystających z nowo wybudowanej infrastruktury <p><u>Wartość wskaźnika rezultatu:</u> 297 osób</p> <p><u>Sposób oceny i miary:</u> Ewidencja mieszkańców miejscowości</p> <ul style="list-style-type: none"> ➤ podniesienie standardu życia mieszkańców ➤ poprawa bezpieczeństwa ruchu kołowego i pieszego ➤ poprawa stanu technicznego infrastruktury technicznej związanej z rozwojem turystycznym, rekreacyjnym i kulturalnym <p><u>Sposób oceny i miary:</u> statystyki policyjne dot. ilości zdarzeń drogowych, indywidualna ocena</p>
--	--	--	--	---	--	--	--	--	--	--	---

												mieszkańców w formie ankiety
14.	1/6/INF zakofczony	Budowa oświetlenia ulicznego wzdłuż dróg gminnych na działkach nr 129/8 i 202	Gmina Krośnice	W chwili obecnej wzdłuż dróg gminnych brak jest oświetlenia ulicznego. Brak oświetlenia ulicznego jest dużym utrudnieniem zarówno dla mieszkańców miejscowości, jak i zmotoryzowanych, zwłaszcza w godzinach wieczornych. Brak dobrej widoczności drogi i pobocza zwiększa niebezpieczeństw o poruszania się tą drogą.	Celem projektu jest zwiększenie bezpieczeństwa oraz poprawa warunków życia mieszkańców. Budowa oświetlenia ulicznego przyczyni się do wzrostu jakości życia mieszkańców oraz pozytywnie wpłynie na estetykę i atrakcyjność miejscowości.	Cel strategiczny 4. Integracja przestrzenno - funkcjonalna obszaru rewitalizacji Działanie 4.1 Budowa, modernizacja i remonty dróg, chodników, oświetlenia ulicznego Działanie 4.2 Zwiększenie bezpieczeństwa w ruchu drogowym	- budowa linii energetycznej, słupów oraz montaż ulicznych lamp oświetleniowych ok. 33 szt.	Kuźnica Czeszycka, działki ewidencyjne nr 129/8 i 202, obręb Kuźnica Czeszycka	Koszty poniesione: 32 462,93 zł	2018	środki własne	<p>Prognozowane produkty:</p> <ul style="list-style-type: none"> ➤ Ilość wybudowanych ulicznych lamp oświetleniowych (w szt.) <p><u>Wartość wskaźnika produktu:</u> 33 szt.</p> <p><u>Sposób oceny i miary:</u> Protokół odbioru końcowego</p> <p>Prognozowane rezultaty:</p> <ul style="list-style-type: none"> ➤ Wzrost bezpieczeństwa mieszkańców ➤ Poprawa jakości życia mieszkańców <p><u>Sposób oceny i miary:</u> statystyki policyjne dot. ilości zdarzeń drogowych, indywidualna ocena mieszkańców w formie ankiety</p>

15.	1/7/INF <i>zakreślony</i>	Zmiana technologii uzdatniania wody w stacji w Kuźnicy Czeszyckiej wraz z modernizacją SUW oraz modernizacją przepompowni sieciowej i budowa sieci tranzytowej o długości 4,082 km	Gmina Krośnice	Obecnie Stacja Uzdatniania Wody znajdująca się w Kuźnicy Czeszyckiej wymaga remontu oraz konieczna jest budowa sieci wodociągowej, która połączy sieć wodociągową zlokalizowaną w miejscowości Grabownica ze stacją Uzdatniania Wody zlokalizowaną w Kuźnicy Czeszyckiej. Podstawowym problemem są: - okresowe deficyty ilości podawanej do sieci Grabownica wody w stosunku do zapotrzebowania, w szczególności w okresie letnim (w okresach suszy ogromne spadki ciśnienia) oraz istotne zagrożenie okresowego braku dostaw wody w szczególności w sytuacji zwiększenia ilości podłączeń odbiorców, zaplanowane w najbliższym czasie, - brak sieci tranzytowych umożliwiających	Celem projektu jest zapewnienie dostępności mieszkańcom do podstawowych usług komunalnych oraz poprawa warunków życia mieszkańców.	Cel strategiczny 4. Integracja przestrzennie funkcjonalna obszaru rewitalizacji Działanie 4.4 Zapewnienie dostępności mieszkańcom do podstawowych usług komunalnych	- remont Stacji Uzdatniania Wody w Kuźnicy Czeszyckiej, który umożliwi zwiększenie maksymalnej dobowej produkcji wody do 800 m ³ /d - montaż pompowni tłoczącej wodę do sieci Grabownica ze stałą wydajnością wynoszącą 25 m ³ /h, tj. 600 m ³ /d - wymiana w obydwo studniach pomp głębinowych na nowe o wydajności odpowiadającej wydajności obecnie zamontowanych pomp, tj. 22,5 m ³ /h każda - wymiana rurociągów tłoczonych pomp - wymiana armatury w studniach - remont zbiornika reakcji - orurowanie dmuchawy napowietrzającej w hali filtrów - orurowanie i armatura pompowni przewalowej wody napowietrzanej	Budynek Stacji Uzdatniania Wody: Kuźnica Czeszycka, działka ewid. nr 1/2 obręb Kuźnica Czeszycka Sieć wodociągowa: działki ewid. nr 193/4, 193/2, 74/2, 175/5, 75/2, 209/3, 209/4, 209/5, 27, 1/2, obręb Kuźnica Czeszycka; działki ewid. nr 111/1, 253/3, 253/2, 23, 262, obręb Grabownica; działka ewid. nr 151/3, obręb Suliradzice	Koszty poniesione: 1822501,34 zł	2018	WFOŚiGW – priorytet na rok 2017 „Ochrona wód i zrównoważone zagospodarowanie zasobami wodnymi”, środki własne	Prognozowane produkty: ➤ Liczba zmodernizowanych przepompowni wody (w szt.) <u>Wartość wskaźnika produktu:</u> 1 szt. <u>Sposób oceny i miary:</u> Protokół odbioru końcowego ➤ Długość wybudowanej sieci tranzytowej (w km) <u>Wartość wskaźnika produktu:</u> 4,082 km <u>Sposób oceny i miary:</u> Protokół odbioru końcowego Prognozowane rezultaty: ➤ Wydajność dobową zmodernizowanej stacji uzdatniania wody (m ³ /d) <u>Wartość wskaźnika produktu:</u> 800m ³ /d <u>Sposób oceny i miary:</u> Protokół odbioru końcowego
-----	------------------------------	--	----------------	---	--	---	---	--	----------------------------------	------	---	---

				przesył wody ze stacji uzdatnia wody w Kuźnicy Czeszyckiej do stacji w Grabownicy, -niewystarczająca wydajność SUV Kuźniczy Czeszyckiej do zasilenia sieci Grabownica, - przekroczenia wskaźników zanieczyszczeń w podawanej mieszkańcom wody. Niezrealizowanie koniecznych do wykonania prac może spowodować niedobory w odbiorze wody przez mieszkańców.			- orurowanie i armatura pompowni sieci Kuźnica Czeszycka - orurowanie i armatura pompowni sieci Grabownica - dezynfekcja wody - wymiana i montaż nowych rurociągów - prace budowlane w budynkach SUV Budowa sieci wodociągowej o długości 4,082 km, średnica 160 mm, która połączy sieć wodociągową zlokalizowaną w miejscowości Grabownica ze stacją uzdatniania wody zlokalizowaną w miejscowości Kuźnica Czeszycka					
16.	1/8/INF <u>zakończony</u>	Budowa świetlicy wiejskiej wraz z zagospodarowaniem terenu	Gmina Krośnice	W miejscowości brakuje świetlicy, która spełniałaby wszelkie standardy użytkowe. Brak miejsca spotkań, organizacji warsztatów, imprez czy też spotkań integracyjnych.	Celem projektu jest wzrost integracji społecznej poprzez stworzenie dla mieszkańców miejsca spotkań. Realizacja projektu przyczyni się do poprawy	Cel strategiczny 1. Rozwój aktywności i integracji społecznej przyczyniające się do włączenia społecznego Działanie 1.3 Inwestycje w infrastrukturę kulturalną i rekreacyjno-sportową	<u>Budynek świetlicy</u> : jednokondygnacyjny na kształcie wydłużonego prostokąta, pokryty dwuspadowym dachem symetrycznym o kącie nachylenia polaci równym 35°, wierzchnie pokrycie dachu z dachówki	Kuźnica Czeszycka, działka ewidencyjna nr 108, obręb Kuźnica Czeszycka	Koszty poniesione: 516 214,54 zł	2022	PROW 2014-2020 Podstawowe usługi i odnowa wsi „Inwestycje w obiekty pełniące funkcje kulturalne”, środki własne	Prognozowane produkty: ➤ Liczba wybudowanych obiektów kulturalnych zlokalizowanych na rewitalizowanym obszarze (w szt.)

			<p>Brak miejsca uniemożliwia powstanie kół zainteresowań, cyklicznych spotkań, czy zajęć wakacyjnych i edukacyjnych dla dzieci.</p> <p>Konieczna jest budowa nowej świetlicy, aby móc zapewnić mieszkańcom miejsce służące integracji lokalnej społeczności.</p>	<p>warunków życia mieszkańców.</p>	<p>Cel strategiczny 2. Podniesienie poziomu edukacji na obszarze rewitalizowanym</p> <p>Działanie 2.1 Podniesienie poziomu świadczonych usług edukacyjnych</p> <p>Działanie 2.2 Integracja i edukacja dzieci i młodzieży</p>	<p>ceramicznej. Dane ogólne:</p> <ul style="list-style-type: none"> - kubatura 847m³, pow. zabudowy ok. 192 m², pow. użytk. ok. 150 m², wys. budynku: w okapie ok. 2,71-3,09m, w kalenicy ok. 6,5m, ilość kondygnacji 1; - ściany zewnętrzne i wewnętrzne z pustaków gazobetonowych; - dach w konstrukcji krokwiowo-jętkowej o kącie nachylenia połaci 35°, pokrycie dachu dachówką; - w budynku zaprojektowano kominy wentylacyjno-dymne oraz wentylację; - budynek dostosowany do osób niepełnosprawnych; - zaprojektowano przyłącza wodne i instalację wodociągową oraz instalację kanalizacyjną; - zaprojektowano instalację elektryczną; - ogrzewanie budynku: piec typu koza o mocy 					<p><u>Wartość wskaźnika produktu:</u> 1 szt.</p> <p><u>Sposób oceny i miary:</u> Protokół odbioru końcowego</p> <p>➤ Liczba obiektów dostosowanych do potrzeb osób niepełnosprawnych (w szt.)</p> <p><u>Wartość wskaźnika produktu:</u> 1 szt.</p> <p><u>Sposób oceny i miary:</u> Protokół odbioru końcowego</p> <p>Prognozowane rezultaty:</p> <p>➤ Liczba osób korzystających z obiektu</p> <p><u>Wartość wskaźnika rezultatu:</u> 297 osób</p> <p><u>Sposób oceny i miary:</u> Sprawozdanie realizatora Projektu (liczba osób korzystających z obiektu – dane z imprez, warsztatów)</p>
--	--	--	--	------------------------------------	--	--	--	--	--	--	--

							<p>12kW zlokalizowany w Sali zabaw oraz elektryczne grzejniki konwekcyjne; - w budynku zaprojektowano pomieszczenia tj. wiatrołapy, WC męskie, damskie, dla osób niepełnosprawnych, pomieszczenia porządkowe i pomocnicze, szatnię, zaplecze – pomieszczenie kuchenne, salę zabaw, zadaszony taras.</p> <p>Na potrzeby obiektu zaprojektowano zjazd z drogi powiatowej oraz przewidziano miejsca postojowe.</p> <p>Przewidziano wykonanie zieleni niskiej – trawników.</p> <p><u>Wyposażenie świetlicy</u>; stoły, krzesła, wyposażenie zaplecza kuchennego, szatni i sanitariatów.</p>					
--	--	--	--	--	--	--	---	--	--	--	--	--

17.	1/9/INF <u>zakonieczony</u>	Budowa zewnętrznej siłowni fitness przy świetlicy wiejskiej	Gmina Krośnice	Na obszarze rewitalizowanym można zauważyć brak obiektów infrastruktury sportowo-rekreacyjnej ogólnodostępnych dla mieszkańców. Brak miejsca (przestrzeni publicznej) do spędzania wolnego czasu, integracji mieszkańców miejscowości w szczególności na świeżym powietrzu.	Celem projektu jest stworzenie infrastruktury sportowo-rekreacyjnej dla mieszkańców oraz poprawa warunków życia mieszkańców.	Cel strategiczny 1. Rozwój aktywności i integracji społecznej przyczyniające się do włączenia społecznego Działanie 1.3 Inwestycje w infrastrukturę kulturalną i rekreacyjno-sportową	- zakup i montaż urządzeń fitness, - wykonanie ogrodzenia, - wykonanie nawierzchni trawiastej, - zakup i montaż ławek, koszy oraz tablicy informacyjnej i regulaminu	Kuźnica Czeszycka, działka ewidencyjna nr 108, obręb Kuźnica Czeszycka	Koszty poniesione: 149 801,00 zł	2019	Środki z budżetu Województwa Dolnośląskiego „Odnowa Dolnośląskiej Wsi”, środki własne	<p>Prognozowane produkty:</p> <ul style="list-style-type: none"> ➤ Liczba wybudowanych obiektów sportowo-rekreacyjnych na rewitalizowanym obszarze (w szt.) <p><u>Wartość wskaźnika produktu:</u> 1 szt.</p> <p><u>Sposób oceny i miary:</u> Protokół odbioru końcowego</p> <p>Prognozowane rezultaty:</p> <ul style="list-style-type: none"> ➤ Liczba osób korzystających z infrastruktury sportowo-rekreacyjnej <p><u>Wartość wskaźnika rezultatu:</u> 150 osób</p> <p><u>Sposób oceny i miary:</u> Faktyczna ilość korzystających z zewnętrznej siłowni w ciągu roku – ankieta (ilość osób)</p>
-----	--------------------------------	---	----------------	---	--	--	---	--	----------------------------------	------	---	--

18.	1/10/INF <i>zakonieczony</i>	Wyposażenie pracowni fizycznej, chemicznej, biologicznej, geograficznej i matematycznej w Zespole Szkół w Kuźnicy Czeszyckiej	Gmina Krośnice	W Zespole Szkół nie ma wyposażonych pracowni w pomoce dydaktyczne. Szkoła nie dysponuje profesjonalnie wyposażonymi pracownikami oraz dodatkowym wyposażeniem potrzebnym do realizacji procesu dydaktycznego. Ma to bezpośredni wpływ na wyniki edukacyjne (niska zdawalność egzaminów, nie najlepszy poziom nauczania). Realizacja projektu zaspokoi potrzeby uczniów i nauczycieli wynikające z wymogów współczesnej dydaktyki, jak i oczekiwań przed nią stawianych. Bezpieczne i komfortowe warunki nauczania, a także dostęp do zróżnicowanych materiałów i pomocy	Celem projektu jest zapewnienie uczniom lepszych warunków kształcenia poprzez zapewnienie dostępności do nowoczesnej dydaktyki oraz podniesienie poziomu edukacji na obszarze rewitalizowany m.	Cel strategiczny 2. Podniesienie poziomu edukacji na obszarze rewitalizowanym Działanie 2.1 Podniesienie poziomu świadczonych usług edukacyjnych	- zakup pomocy dydaktycznych do pracowni, m.in. zestawy, plansze, mapy, narzędzia pomiarowe, modele, multimedialne konspekty lekcji, urządzenia laboratoryjne, bryły, gry edukacyjne, książki, tablice, przybory tablicowe, układanki, zestawy magnetyczne, itd. - zakup komputerów przenośnych, komputerów stacjonarnych, projektorów multimedialnych, tablic interaktywnych, oprogramowań, itd.	Zespół Szkół w Kuźnicy Czeszyckiej	Koszty poniesione: 89 627,00 zł	2022	Środki RPO WD 2014-2020: działanie 7.1 „Inwestycje w edukację przedszkolną, podstawową i gimnazjalną”, działanie 10.2 „Zapewnienie równego dostępu do wysokiej jakości edukacji podstawowej, gimnazjalnej i ponadgimnazjalnej”, środki własne	<p>Prognozowane produkty:</p> <ul style="list-style-type: none"> ➤ Liczba wpartych obiektów infrastruktury ogólnej (w szt.) <p><u>Wartość wskaźnika produktu:</u> 1 szt.</p> <p><u>Sposób oceny i miary:</u> Protokół przekazania</p> <p>Prognozowane rezultaty:</p> <ul style="list-style-type: none"> ➤ Liczba użytkowników infrastruktury edukacyjnej wspartej w projekcie <p><u>Wartość wskaźnika rezultatu:</u> 140 uczniów</p> <p><u>Sposób oceny i miary:</u> Lista osób (uczniów) korzystających z pracowni)</p>
-----	---------------------------------	---	----------------	---	---	---	--	------------------------------------	---------------------------------	------	---	--

				dydaktycznych, w tym multimedialnych wpłyną na wzrost osiągniętych wyników nauczania wśród uczniów.								
19.	1/11/INF Wycofany z realizacji	Rozbudowa parkingu przy Zespole Szkół w Kuźnicy Czeszyckiej o 10 miejsc parkingowych	Gmina Krośnice	Przy szkole w Kuźnicy Czeszyckiej istnieje parking dla pracowników szkoły, gości i rodziców. Jest on jednak zbyt mały, w związku z czym część samochodów oraz autobusów dowożących uczniów do szkoły musi być parkowana na trawiastym i nieutwardzonym placu przyszkolnym, z którego w czasie przerw korzystają uczniowie. Powoduje to ograniczenie miejsca zabaw dla dzieci oraz stwarza potencjalne zagrożenie. Realizacja projektu pozwoli na stworzenie dogodnego	Celem projektu jest zapewnienie sprawnej i bezpiecznej komunikacji dzieci, rodziców i nauczycieli.	Cel strategiczny 2. Podniesienie poziomu edukacji na obszarze rewitalizowanym Działanie 2.1 Podniesienie poziomu świadczonych usług edukacyjnych Cel strategiczny 4. Integracja przestrzenno - funkcjonalna obszaru rewitalizacji Działanie 4.1 Budowa, modernizacja i remonty dróg, chodników, oświetlenia ulicznego Działanie 4.2 Zwiększenie bezpieczeństwa w ruchu drogowym	Zadanie obejmuje rozbudowę parkingu przy istniejącym parkingu przyszkolnym. Budowę placu o powierzchni 200 m ² podzieloną na 10 miejsc parkingowych oraz plac przeznaczony do wykonywania manewrów. Plac utwardzony, wyłożony kostką betonową na podbudowie.	Kuźnica Czeszycka, działka ewidencyjna nr 109, obręb Kuźnica Czeszycka	40 000,00 zł	2018-2020	środki własne	<p>Prognozowane produkty:</p> <ul style="list-style-type: none"> ➤ Liczba miejsc postojowych powstałych w wybudowanym parkingu <p><u>Wartość wskaźnika produktu:</u> 10 miejsc parkingowych</p> <p><u>Sposób oceny i miary:</u> Protokół odbioru końcowego (ilość miejsc)</p> <p>Prognozowane rezultaty:</p> <ul style="list-style-type: none"> ➤ Liczba użytkowników korzystających z miejsc postojowych powstałych na wybudowanym parkingu <p><u>Wartość wskaźnika rezultatu:</u> 160 osób</p> <p><u>Sposób oceny i miary:</u> Dane ze</p>

				miejsca do parkowania pojazdów, a co za tym idzie zwiększy się miejsce zabaw dla dzieci oraz zmniejszy ryzyko niebezpieczeństwa.									szkoły na podstawie liczby dzieci, rodziców i nauczycieli (ilość osób)
20.	1/12/INF <u>Zmiana projektu</u>	Termomodernizacja wraz z przebudową i nadbudową szkoły podstawowej w Kuźnicy Czeszyckiej wraz z infrastrukturą towarzyszącą i zagospodarowaniem terenu	Gmina Krośnice	Obecnie budynki szkoły są w średnim stanie technicznym charakteryzują się znacznym wyeksploatowaniem i brakiem spełniania obowiązujących norm przeciwpożarowych i sanitarnych oraz nie spełniają wymagań zawartych w ustawie o dostępności. Budynki ze względu na straty ciepłe i obniżoną efektywność energetyczną generują znaczne koszty utrzymania, przy niskim komforcie użytkowania.	Celem projektu jest zapewnienie funkcjonowania obiektu szkolnego zgodnie z obowiązującymi normami i przepisami, zwiększenie komfortu uczniów i kadry obsługującej placówkę poprzez zapewnienie uczniom dogodnego miejsca do nauki. Realizacja projektu wpłynie na wzrost poziomu świadczonych usług przez szkołę.	Cel strategiczny 2. Podniesienie poziomu edukacji na obszarze rewitalizowanym Działanie 2.1 Podniesienie poziomu świadczonych usług edukacyjnych	-termomodernizacja obejmująca m.in. ocieplenie ścian dachu, podłóg, wymianę okien i drzwi, modernizację CWU i CO (w tym montaż pomp ciepła), montaż instalacji fotowoltaicznej, - przebudowa, nadbudowa, zmiana układu funkcjonalnego i komunikacji w celu dostosowania do obowiązujących norm i potrzeb osób niepełnosprawnych, wymiana pokryć dachowych, modernizacja instalacji elektronicznej i teletechnicznej oraz inne niezbędne prace	Szkoła Podstawowa w Kuźnicy Czeszyckiej, Kuźnica Czeszycka, działka ewidencyjna nr 109, obręb Kuźnica Czeszycka	16076940,86 zł	2023-2025	Rządowy Fundusz Polski Ład Program Inwestycji Strategicznych, środki własne	<p>Prognozowane produkty:</p> <ul style="list-style-type: none"> ➤ Liczba rozbudowanych obiektów świadczących usługi edukacyjne (w szt.) <p><u>Wartość wskaźnika produktu:</u> 1 szt.</p> <p><u>Sposób oceny i miary:</u> Protokół odbioru końcowego (w szt.)</p> <p>Prognozowane rezultaty:</p> <ul style="list-style-type: none"> ➤ Liczba uczniów korzystających z obiektu <p><u>Wartość wskaźnika rezultatu:</u> 100 osób</p> <p><u>Sposób oceny i miary:</u> Dane ze szkoły dot. ilości uczniów</p>	

							budowane, instalacyjne i modernizacyjne, - infrastruktura towarzysząca, w tym m.in. biologiczna oczyszczalnia ścieków, budynek gospodarczy i zagospodarowanie terenu, w tym budowa parkingu.					
21.	1/13/INF	Kompleksowe wyposażenie szkoły podstawowej w Kuźnicy Czeszyckiej	Gmina Krośnice	W związku z termomodernizacją, przebudową i nadbudową szkoły w Kuźnicy Czeszyckiej, konieczny jest zakup kompleksowego wyposażenia do szkoły. Dotychczasowe wyposażenie jest już dosyć mocno wyeksploatowane.	Celem projektu jest zapewnienie uczniom lepszych warunków kształcenia poprzez zapewnienie dostępności do nowoczesnej dydaktyki oraz podniesienie poziomu edukacji na obszarze rewitalizowanym.	Cel strategiczny 2. Podniesienie poziomu edukacji na obszarze rewitalizowanym 2.1 Podniesienie poziomu świadczonych usług edukacyjnych	- zakup wyposażenia, m.in. mebli, ławek szkolnych, krzeseł, pomocy dydaktycznych, multimedialnych, wyposażenia stołówek, szatni, świetlicy, biblioteki, kuchni, wyposażenia sal dydaktycznych, itp.	Szkoła Podstawowa w Kuźnicy Czeszyckiej, Kuźnica Czeszycka, działka ewidencyjna nr 109, obręb Kuźnica Czeszycka	1 000 000,00 zł	2024-2026	Środki własne, środki pozyskane z funduszy zewnętrznych	<p>Prognozowane produkty:</p> <ul style="list-style-type: none"> ➤ Liczba wspartych obiektów infrastruktury ogólnej (w szt.) <p><u>Wartość wskaźnika produktu:</u> 1 szt.</p> <p><u>Sposób oceny i miary:</u> Protokół odbioru końcowego (w szt.)</p> <p>Prognozowane rezultaty:</p> <ul style="list-style-type: none"> ➤ Liczba użytkowników infrastruktury edukacyjnej wspartej

												w projekcie <u>Wartość wskaźnika rezultatu:</u> 100 osób <u>Sposób oceny i miary:</u> Dane ze szkoły dot. ilości uczniów
22.	1/14/INF	Zagospodarowanie przestrzeni publicznej przy świetlicy wiejskiej w Kuźnicy Czeszyckiej.	Gmina Krośnice	W chwili obecnej przy świetlicy wiejskiej w Kuźnicy Czeszyckiej brak jest miejsca przeznaczonego na imprezy w plenerze, przez co mieszkańcy nie mają możliwości zorganizowania plenerowych spotkań wiejskich, czy imprez związanych, np. z dniem dziecka.	Celem projektu jest wykreowanie właściwego wizerunku obszaru jako miejsca atrakcyjnego dla mieszkańców, co wpłynie na poprawę warunków życia mieszkańców oraz stworzenie miejsca rekreacji dla mieszkańców gminy.	Cel strategiczny 1. Rozwój aktywności i integracji społecznej przyczyniające się do włączenia społecznego 1.3 Inwestycje w infrastrukturę kulturalną i rekreacyjno-sportową.	- położenie kostki brukowej, na której będą stać namioty w czasie imprez plenerowych – ok. 100m ²	Kuźnica Czeszycka, działka ewidencyjna nr 108, obręb Kuźnica Czeszycka	30 000,00 zł	2024-2026	Środki własne, środki z Funduszu Sołeckiego, środki pozyskane z funduszy zewnętrznych	Prognozowane produkty: ➤ Liczba terenów publicznych poddanych rewitalizacji (w szt.) <u>Wartość wskaźnika produktu:</u> 1 szt. <u>Sposób oceny i miary:</u> Protokół odbioru końcowego (w szt.) Prognozowane rezultaty: ➤ Liczba osób korzystających ze zrewitalizowanych obszarów <u>Wartość wskaźnika rezultatu:</u> 250 osób <u>Sposób oceny i miary:</u> Ewidencja mieszkańców miejscowości

23.	1/15/INF	Budowa zbiorników wody uzdatnionej w miejscowości Kuźnica Czeszycka.	Gmina Krośnice	Obecnie w miejscowości Kuźnicy Czeszyckiej istnieje zmodernizowana stacja uzdatniania wody, która jest wykorzystywana do produkcji i dystrybucji wody na cele bytowo-gospodarcze mieszkańców miejscowości(wsi): Kuźnica Czeszycka, Czeszyce, Stara Huta oraz Grabownica, a pośrednio poprzez wodociąg pozostałą część gminy. SUW zapewnia również wodę na cele ochrony przeciwpożarowej całej zabudowy wiejskiej. Obecnie problemem jest brak zbiornika czystej wody uzdatnionej, co powoduje, że w okresach wzmożonego zużycia wody przez mieszkańców (godziny wieczorne) lub w czasie suszy	Celem projektu jest zapewnienie dostępności mieszkańcom do podstawowych usług komunalnych oraz poprawa warunków życia mieszkańców.	Cel strategiczny 4. Integracja przestrzenno-funkcjonalna obszaru rewitalizacji 4.4 Zapewnienie dostępności mieszkańców do podstawowych usług komunalnych	- budowa przy istniejącej stacji uzdatniania wody w Kuźnicy Czeszyckiej dwóch zbiorników na czystą wodę uzdatnioną o pojemności około 150m ³ każdy wraz z rurociągami umożliwiającymi włączenie zbiorników do istniejącego układu technologicznego uzdatniania i retencji wody. Zakres inwestycji obejmuje między innymi: -budowę dwóch pionowych, stalowych zbiorników retencyjnych wody uzdatnionej o pojemności około 150m ³ każdy, ocieplonych, posadowionych na żelbetowych płytach fundamentowych - wyposażenie w sondy hydrostatyczne monitorujące	Kuźnica Czeszycka, działka nr 1/2 obręb Kuźnica Czeszycka	1 400 000,00 zł	2024-2026	Środki własne, środki pozyskane z funduszy zewnętrznych	<p>Prognozowane produkty:</p> <ul style="list-style-type: none"> ➤ Liczba wybudowanych zbiorników (w szt.) <p><u>Wartość wskaźnika produktu:</u> 2 szt.</p> <p><u>Sposób oceny i miary:</u> Protokół odbioru końcowego (w szt.)</p> <p>Prognozowane rezultaty:</p> <ul style="list-style-type: none"> ➤ Liczba użytkowników infrastruktury <p><u>Wartość wskaźnika rezultatu:</u> 700 osób</p> <p><u>Sposób oceny i miary:</u> Ewidencja mieszkańców miejscowości</p>
-----	----------	--	----------------	---	--	--	--	---	-----------------	-----------	---	---

				znacznie spada ciśnienie wody lub następują chwilowe jej braki, gdyż nie ma odpowiedniego zapasu wody uzdatnionej, aby zwiększyć pokrycia maksymalnych nierównomierność ci robiorów szczytowych. Zapewnienie możliwości szybkiego i dużego poboru wody ma również szczególne znaczenie podczas suszy czy pożaru, czyli w sytuacji bezpośredniego zagrożenia zdrowia i życia mieszkańców.			napelenie zbiorników i sterujących pracą ujęcia wody i pomp sieciowych - budowa odcinków rurociągów międzyobiektowych - montaż hydrantów - utwardzenie terenu (dojścia do zbiorników).					
24.	2/1/INF zakończony	Przebudowa drogi gminnej na działce ewidencyjnej nr 254 od skrzyżowania do boiska gminnego	Gmina Krośnice	W chwili obecnej droga jest w złym stanie technicznym, dziury i koleiny utrudniają poruszanie się. Konieczne jest przeprowadzenie przebudowy drogi gruntowej. Obecnie zła nawierzchnia drogi, jej niedostateczna szerokość oraz	Celem projektu jest poprawa funkcjonalności przestrzennej oraz zwiększenie bezpieczeństwa komunikacyjnego.	Cel strategiczny 4. Integracja przestrzenno - funkcjonalna obszaru rewitalizacji Działanie 4.1 Budowa, modernizacja i remonty dróg, chodników, oświetlenia ulicznego Działanie 4.2 Zwiększenie	- wykonanie przebudowy drogi o długości ok. 150 mb, poprzez zwiększenie jej parametrów użytkowych, wykonanie nawierzchni asfaltowych, - wykonanie zjazdów indywidualnych do działek prywatnych,	Grabownica, działka nr 254, obręb Grabownica	Koszty poniesione: 52 532,12 zł	2018	środki własne	Prognozowane produkty: ➤ Długość przebudowanych dróg gminnych <u>Wartość wskaźnika produktu:</u> 0,150 km <u>Sposób oceny i miary:</u> Protokół odbioru końcowego (w km)

				brak poboczy są dużym utrudnieniem dla mieszkańców miejscowości. Ciągłe pogarszający się stan infrastruktury drogowej stanowi niebezpieczeństw o zarówno dla pieszych, jak i zmotoryzowanych .		bezpieczeństwa w ruchu drogowym						<p>Prognozowane rezultaty:</p> <ul style="list-style-type: none"> ➤ podniesienie standardu życia mieszkańców ➤ poprawa bezpieczeństwa ruchu kołowego i pieszego ➤ poprawa warunków funkcjonowania istniejących oraz potencjalnych przedsiębiorców ➤ poprawa estetyki drogi i otoczenia ➤ poprawa stanu technicznego infrastruktury technicznej związanej z rozwojem turystycznym, rekreacyjnym i kulturalnym ➤ ochrona środowiska - zmniejszenie oddziaływań akustycznych i emisji do powietrza <p><u>Sposób oceny i miary</u>: statystyki policyjne dot. ilości zdarzeń drogowych, indywidualna ocena mieszkańców i</p>
--	--	--	--	--	--	---------------------------------	--	--	--	--	--	---

												przedsiębiorców w formie ankiety
25.	2/2/INF <u>zakńczony</u>	Przebudowa drogi gminnej na działce nr 255 wraz z budową oświetlenia ulicznego i chodnikiem na odcinku na wysokości od działki nr 25/1 do działki 30/3	Gmina Krośnice	W chwili obecnej droga jest w złym stanie technicznym, dziury i koleiny utrudniają poruszanie się. Konieczne jest przeprowadzenie przebudowy drogi oraz budowa oświetlenia ulicznego. Brak chodnika jest dużym utrudnieniem dla mieszkańców miejscowości którzy poruszają się poboczem drogi. Obecny stan infrastruktury drogowej stanowi niebezpieczeństwo o zarówno dla pieszych, jak i zmotoryzowanych. Ciągłe pogarszający się stan infrastruktury drogowej stanowi niebezpieczeństwo o zarówno dla pieszych, jak i zmotoryzowanych.	Celem projektu jest poprawa funkcjonalności przestrzennej oraz zwiększenie bezpieczeństwa komunikacyjnego.	Cel strategiczny 4. Integracja przestrzenno - funkcjonalna obszaru rewitalizacji Działanie 4.1 Budowa, modernizacja i remonty dróg, chodników, oświetlenia ulicznego Działanie 4.2 Zwiększenie bezpieczeństwa w ruchu drogowym	- wykonanie przebudowy drogi o długości ok. 1300 mb, poprzez zwiększenie jej parametrów użytkowych, wykonanie nawierzchni asfaltowych, - wykonanie zjazdów indywidualnych do działek prywatnych, - budowa linii energetycznej, słupów oraz montaż ulicznych lamp oświetleniowych 20 szt. - budowa chodnika o długości około 450m	Grabownica, działka nr 255, obręb Grabownica	Koszty poniesione: 511 003,30	2022	środki własne	<p>Prognozowane produkty:</p> <ul style="list-style-type: none"> ➤ Długość przebudowanych dróg gminnych <p><u>Wartość wskaźnika produktu:</u> 1,3 km</p> <p><u>Sposób oceny i miary:</u> Protokół odbioru końcowego (w km)</p> <ul style="list-style-type: none"> ➤ Długość wybudowanych chodników <p><u>Wartość wskaźnika produktu:</u> 0,450 km</p> <p><u>Sposób oceny i miary:</u> Protokół odbioru końcowego (w km)</p> <ul style="list-style-type: none"> ➤ Ilość wybudowanych ulicznych lamp oświetleniowych <p><u>Wartość wskaźnika produktu:</u> 20 szt.</p> <p><u>Sposób oceny i miary:</u> Protokół odbioru końcowego (w szt.)</p>

												<p>Prognozowane rezultaty:</p> <ul style="list-style-type: none">➤ podniesienie standardu życia mieszkańców➤ poprawa bezpieczeństwa ruchu kołowego i pieszego➤ poprawa warunków funkcjonowania istniejących oraz potencjalnych przedsiębiorców➤ poprawa estetyki drogi i otoczenia➤ poprawa stanu technicznego infrastruktury technicznej związanej z rozwojem turystycznym, rekreacyjnym i kulturalnym➤ ochrona środowiska - zmniejszenie oddziaływań akustycznych i emisji do powietrza <p><u>Sposób oceny i miary</u>, statystyki policyjne dot. ilości zdarzeń drogowych, indywidualna ocena mieszkańców i</p>
--	--	--	--	--	--	--	--	--	--	--	--	--

												przedsiębiorców w formie ankiety
26.	2/3/INF <u>Zakończony</u>	Budowa oświetlenia ulicznego w pasie drogi powiatowej nr 1436	Gmina Krośnice	W chwili obecnej wzdłuż drogi powiatowej brak jest oświetlenia ulicznego. Brak oświetlenia ulicznego jest dużym utrudnieniem zarówno dla mieszkańców miejscowości, jak i zmotoryzowanych, zwłaszcza w godzinach wieczornych. Brak dobrej widoczności drogi i pobocza zwiększa niebezpieczeństw o poruszania się tą drogą.	Celem projektu jest zwiększenie bezpieczeństwa oraz poprawa warunków życia mieszkańców. Budowa oświetlenia ulicznego przyczyni się do wzrostu jakości życia mieszkańców oraz pozytywnie wpłynie na estetykę i atrakcyjność miejscowości.	Cel strategiczny 4. Integracja przestrzenno - funkcjonalna obszaru rewitalizacji Działanie 4.1 Budowa, modernizacja i remonty dróg, chodników, oświetlenia ulicznego Działanie 4.2 Zwiększenie bezpieczeństwa w ruchu drogowym	- budowa linii energetycznej, słupów oraz montaż ulicznych lamp oświetleniowych 5 szt.	Grabownica, w pasie drogi powiatowej nr 1436, na wysokości działek nr 109, 108/5, 150 i 9/1, obręb Grabownica	Koszty poniesione: 6 400,00 zł	2019	środki własne	Prognozowane produkty: ➤ Ilość wybudowanych ulicznych lamp oświetleniowych <u>Wartość wskaźnika produktu:</u> 5 szt. <u>Sposób oceny i miary:</u> Protokół odbioru końcowego (w szt.) Prognozowane rezultaty: ➤ Wzrost bezpieczeństwa mieszkańców ➤ Poprawa jakości życia mieszkańców <u>Sposób oceny i miary:</u> statystyki policyjne dot. ilości zdarzeń drogowych, indywidualna ocena mieszkańców w formie ankiety
27.	2/4/INF <u>Zakończony</u>	Rozbudowa budynku OSP o pomieszczenia techniczno-socjalne	Gmina Krośnice	W chwili obecnej budynek OSP nie posiada węzła sanitarnego oraz sali przeznaczonej na odprawy i spotkania straży.	Celem projektu jest zapewnienie podstawowych standardów funkcjonowania służb	Cel strategiczny 4. Integracja przestrzenno - funkcjonalna obszaru rewitalizacji Działanie 4.3 Wspieranie	Rozbudowa budynku remizy OSP: o pomieszczenia sanitarne (toalety) wraz z budową szamba	Grabownica, działka ewidencyjna nr 25/1, obręb Grabownica	Koszty poniesione: 75 169,95	2020	środki własne	Prognozowane produkty: ➤ Liczba wspartych jednostek służb ratowniczych

		wraz z węzłem sanitarnym		Brak toalet powoduje, iż obiekt nie spełnia podstawowych norm sanitarnych. Brak sali znacznie utrudnia pracę strażaków, w szczególności prowadzenie odpraw, spotkań i narad.	odpowiadających za bezpieczeństwo mieszkańców, a tym samym poprawa warunków życia i funkcjonowania na terenie rewitalizowany m.	działalności Ochotniczych Straży Pożarnych	oraz salą spotkań – powierzchnia rozbudowy około 100m2 (budynek o wymiarach około 10m x 10m)					<p><u>Wartość wskaźnika produktu:</u> 1 szt.</p> <p><u>Sposób oceny i miary:</u> Protokół odbioru robót (w szt.)</p> <p>Prognozowane rezultaty:</p> <p>➤ powierzchnia użytkowa rozbudowanego budynku OSP - w m²</p> <p><u>Wartość wskaźnika rezultatu:</u> 230 m²</p> <p><u>Sposób oceny i miary:</u> Protokół odbioru robót</p>
28.	2/5/INF <i>zakorczony</i>	Doposażenie placu zabaw przy remizie OSP	Gmina Krośnice	Plac zabaw znajdujący się przy remizie OSP jest niewystarczająco doposażony. Brak ogrodzenia oraz nawierzchni bezpiecznej pod zabawkami zwiększa niebezpieczeństwo korzystania z obiektu przez dzieci. Projekt ma na celu stworzyć atrakcyjniejsze i bezpieczniejsze miejsce do	Celem projektu jest stworzenie infrastruktury rekreacyjnej dla mieszkańców oraz poprawa warunków życia mieszkańców.	Cel strategiczny 1. Rozwój aktywności i integracji społecznej przyczyniające się do włączenia społecznego Działanie 1.3 Inwestycje w infrastrukturę kulturalną i rekreacyjno-sportową	Budowa ogrodzenia około 70 mb (20m x 15m), Budowa nawierzchni bezpiecznej pod zabawkami, w pozostałej części nawierzchnia trawiasta. Zakup i montaż urządzeń zabawowych, kosza na śmieci, ławek oraz tablicy informacyjnej.	Grabownica, działka ewidencyjna nr 25/1, obręb Grabownica	Koszty poniesione: 18 867,50 zł	2018	Środki z budżetu Województwa Dolnośląskiego „Odnowa Dolnośląskiej Wsi”, środki własne	<p>Prognozowane produkty:</p> <p>➤ Liczba wspartych obiektów rekreacyjnych na rewitalizowanym obszarze (w szt.)</p> <p><u>Wartość wskaźnika produktu:</u> 1 szt.</p> <p><u>Sposób oceny i miary:</u> Protokół odbioru</p> <p>Prognozowane rezultaty:</p> <p>➤ Powierzchnia wspartych</p>

				rekreacji dla dzieci.								terenów rekreacyjnych (w m ²) <u>Wartość wskaźnika produktu:</u> 300 m ² <u>Sposób oceny i miary:</u> Protokół odbioru ➤ Ilość użytkowników korzystających z powstałej infrastruktury (osoby) <u>Wartość wskaźnika rezultatu:</u> 48 osób <u>Sposób oceny i miary:</u> faktyczna ilość dzieci z terenu Grabownicy korzystająca z placu zabaw
29.	2/6/INF	Budowa boiska wraz z zakupem i montażem bramek i ławek	Gmina Krośnice	W chwili obecnej na terenie miejscowości nie ma ani jednego terenu zielonego przeznaczanego na sport i rekreację. Tym samym brak jest miejsca do zabaw i sportów drużynowych oraz miejsca do organizacji pikników, festynów oraz	Celem projektu jest stworzenie infrastruktury sportowej dla mieszkańców rewitalizowanego o, co wpłynie na zaspokojenie podstawowych potrzeb i integrację mieszkańców.	Cel strategiczny 1. Rozwój aktywności i integracji społecznej przyczyniające się do włączenia społecznego Działanie 1.3 Inwestycje w infrastrukturę kulturalną i rekreacyjno-sportową	Boisko wymaga wykonania płyty boiska, wyznaczenia linii boiska, wykonania przyłączy energetycznych oraz zakupu i montażu wyposażenia. - wykonanie płyty boiska (przygotowanie terenu, wałowanie, sianie trawy,	Grabownica, działka ewidencyjna nr 20/1, obręb Grabownica	100 000,00 zł	2019-2026	Środki z budżetu Województwa Dolnośląskiego „Odnowa Dolnośląskiej Wsi”, środki własne, środki pozyskane z funduszy	Prognozowane produkty: ➤ Liczba zrewitalizowanych obiektów sportowych (w szt) <u>Wartość wskaźnika produktu:</u> 1 szt. <u>Sposób oceny i miary:</u> Protokół odbioru

				innych uroczystości plenerowych.			wyznaczenie linii boiska) - zakup i montaż wyposażenia bramek i ławek, piłkochwyłów - wykonanie przyłącza energetycznego wraz z montażem skrzynki elektrycznej				zewnętrznych	<p>Prognozowane rezultaty:</p> <ul style="list-style-type: none"> ➤ Powierzchnia zmodernizowanej (zrewitalizowanej) infrastruktury rekreacyjnej (w m²) <p><u>Wartość wskaźnika produktu:</u> 8662m²</p> <p><u>Sposób oceny i miary:</u> Protokół odbioru</p> <ul style="list-style-type: none"> ➤ Liczba osób korzystających z powstałej infrastruktury rekreacyjnej (osoby) <p><u>Wartość wskaźnika rezultatu:</u> 213 osób</p> <p><u>Sposób oceny i miary:</u> Faktyczna ilość osób korzystających z infrastruktury</p>
30.	2/7/INF	Przebudowa drogi gminnej na działkach nr 256 obręb Grabownica oraz nr 219 obręb Brzostowo o łącznej długości około 3,5 km	Gmina Krośnice	W chwili obecnej droga jest w złym stanie technicznym, dziury i koleiny utrudniają poruszanie się. Konieczne jest przeprowadzenie przebudowa drogi gruntowej. Obecnie zła nawierzchnia	Celem projektu jest poprawa funkcjonalności przestrzennej oraz zwiększenie bezpieczeństwa komunikacyjnego.	Cel strategiczny 4. Integracja przestrzenno - funkcjonalna obszaru rewitalizacji Działanie 4.1 Budowa, modernizacja i remonty dróg, chodników, oświetlenia ulicznego	- wykonanie przebudowy drogi o długości ok. 3,5 km, i szerokości 5m poprzez zwiększenie jej parametrów użytkowych, wykonanie podbudowy z mieszanek bitumicznych	Grabownica, działka ewidencyjna nr 256 obręb Grabownica Brzostowo, działka ewidencyjna nr 219 obręb Brzostowo	1 300 000,00 zł	2022-2026	środki własne, środki pozyskane z funduszy zewnętrznych	<p>Prognozowane produkty:</p> <ul style="list-style-type: none"> ➤ Długość przebudowanych dróg gminnych (w km) <p><u>Wartość wskaźnika produktu:</u> 3,5 km</p>

				drogi, jej niedostateczna szerokość oraz brak poboczy są dużym utrudnieniem dla mieszkańców miejscowości. Ciągłe pogarszający się stan infrastruktury drogowej stanowi niebezpieczeństw o zarówno dla pieszych, jak i zmotoryzowanych .		Działanie 4.2 Zwiększenie bezpieczeństwa w ruchu drogowym	- wykonanie nawierzchni z mieszanki tłuczniowej						<p><u>Sposób oceny i miary:</u> Protokół odbioru końcowego</p> <p>Prognozowane rezultaty:</p> <ul style="list-style-type: none"> ➤ podniesienie standardu życia mieszkańców ➤ poprawa bezpieczeństwa ruchu kołowego i pieszego ➤ poprawa warunków funkcjonowania istniejących oraz potencjalnych przedsiębiorców ➤ poprawa estetyki drogi i otoczenia ➤ poprawa stanu technicznego infrastruktury technicznej związanej z rozwojem turystycznym, rekreacyjnym i kulturalnym ➤ ochrona środowiska - zmniejszenie oddziaływań akustycznych i emisji do powietrza <p><u>Sposób oceny i miary:</u> statystyki policyjne dot. ilości zdarzeń drogowych,</p>
--	--	--	--	---	--	--	---	--	--	--	--	--	---

												indywidualna ocena mieszkańców i przedsiębiorców w formie ankiety
31.	2/8/INF	Modernizacja pomieszczeń przeznaczonych na świetlicę wiejską w budynku OSP	Gmina Krośnice	Obecne pomieszczenia przeznaczone na świetlicę wiejską w budynku OSP są w średnim stanie technicznym. Konieczne jest wykonanie modernizacji pomieszczeń w celu stworzenia dla mieszkańców dogodnego miejsca spotkań.	Celem projektu jest wzrost integracji społecznej poprzez stworzenie dla mieszkańców miejsca spotkań. Realizacja projektu przyczyni się do poprawy warunków życia mieszkańców.	Cel strategiczny 1. Rozwój aktywności i integracji społecznej przyczyniające się do włączenia społecznego 1.3 Inwestycje w infrastrukturę kulturalną i rekreacyjno-sportową	- wykonanie prac remontowych w pomieszczeniach, - zakup wyposażenia, m.in. wyposażenie kuchni, stoły, krzesła, itp.	Grabownica, działka ewid.nr 25/1 obręb Grabownica	100 000,00 zł	2024-2026	Środki własne, środki z Funduszu Sołeckiego, środki pozyskane z funduszy zewnętrznych	<p>Prognozowane produkty:</p> <ul style="list-style-type: none"> ➤ Liczba zmodernizowanych obiektów kulturalnych zlokalizowanych na rewitalizowanych obszarze (w szt) <p><u>Wartość wskaźnika produktu:</u> 1 szt.</p> <p><u>Sposób oceny i miary:</u> Protokół odbioru</p> <p>Prognozowane rezultaty:</p> <ul style="list-style-type: none"> ➤ Liczba osób korzystających z obiektu <p><u>Wartość wskaźnika produktu:</u> 200 osób</p> <p><u>Sposób oceny i miary:</u> Ewidencja mieszkańców</p>
32.	3/1/INF zakofczony	Przebudowa drogi gminnej na działce nr 222	Gmina Krośnice	W chwili obecnej droga jest w złym stanie technicznym, dziury i koleiny utrudniają poruszanie się.	Celem projektu jest poprawa funkcjonalności przestrzennej oraz zwiększenie bezpieczeństwa	Cel strategiczny 4. Integracja przestrzenno - funkcjonalna obszaru rewitalizacji	- wykonanie przebudowy drogi o długości ok. 150 mb, poprzez zwiększenie jej parametrów użytkowych,	Brzostowo, działka ewidencyjna nr 222, obręb Brzostowo	Koszty poniesione: 43 292,44 zł	2018	środki własne	<p>Prognozowane produkty:</p> <ul style="list-style-type: none"> ➤ Długość przebudowanych

				<p>Konieczne jest przeprowadzenie przebudowy drogi gruntowo - tłuczniowej. Obecnie zła nawierzchnia drogi, jej niedostateczna szerokość oraz brak poboczy są dużym utrudnieniem dla mieszkańców miejscowości. Ciągłe pogarszający się stan infrastruktury drogowej stanowi niebezpieczeństwo zarówno dla pieszych, jak i zmotoryzowanych</p>	<p>komunikacyjnego.</p>	<p>Działanie 4.1 Budowa, modernizacja i remonty dróg, chodników, oświetlenia ulicznego</p> <p>Działanie 4.2 Zwiększenie bezpieczeństwa w ruchu drogowym</p>	<p>wykonanie nawierzchni asfaltowych, - wykonanie zjazdów indywidualnych do działek prywatnych.</p>				<p>dróg gminnych (w km)</p> <p><u>Wartość wskaźnika produktu:</u> 0,150 km</p> <p><u>Sposób oceny i miary:</u> Protokół odbioru końcowego</p> <p>Prognozowane rezultaty:</p> <ul style="list-style-type: none"> ➤ podniesienie standardu życia mieszkańców ➤ poprawa bezpieczeństwa ruchu kołowego i pieszego ➤ poprawa warunków funkcjonowania istniejących oraz potencjalnych przedsiębiorców ➤ poprawa estetyki drogi i otoczenia ➤ poprawa stanu technicznego infrastruktury technicznej związanej z rozwojem turystycznym, rekreacyjnym i kulturalnym ➤ ochrona środowiska - zmniejszenie oddziaływań akustycznych i
--	--	--	--	--	-------------------------	---	---	--	--	--	---

												emisji do powietrza <u>Sposób oceny i miary:</u> statystyki policyjne dot. ilości zdarzeń drogowych, indywidualna ocena mieszkańców i przedsiębiorców w formie ankiety
33.	3/2/INF	Przebudowa drogi na działce nr 104/12 wraz z budową oświetlenia ulicznego	Agencja Nieruchomości Rolnych, Gmina Krośnice	W chwili obecnej droga jest w złym stanie technicznym, dziury i koleiny utrudniają poruszanie się. Konieczne jest przeprowadzenie przebudowy drogi gruntowej oraz budowa oświetlenia ulicznego. Obecnie zła nawierzchnia drogi, jej niedostateczna szerokość oraz brak poboczy są dużym utrudnieniem dla mieszkańców miejscowości. Ciągłe pogarszający się stan infrastruktury drogowej stanowi niebezpieczeństwo zarówno dla pieszych, jak i zmotoryzowanych.	Celem projektu jest poprawa funkcjonalności przestrzennej oraz zwiększenie bezpieczeństwa komunikacyjnego. Celem jest zapewnienie bezpiecznego poruszania się po drodze przez kierowców i przede wszystkim mieszkańców. Infrastruktura służyć będzie poprawie dostępności i integracji przestrzenno-funkcjonalnej obszaru. Powiązanie przestrzenno-funkcjonalne pozytywnie wpłynie na włączenie społeczne i	Cel strategiczny 4. Integracja przestrzenno-funkcjonalna obszaru rewitalizacji Działanie 4.1 Budowa, modernizacja i remonty dróg, chodników, oświetlenia ulicznego Działanie 4.2 Zwiększenie bezpieczeństwa w ruchu drogowym	- wykonanie przebudowy drogi o długości ok. 100 mb, poprzez zwiększenie jej parametrów użytkowych, wykonanie nawierzchni asfaltowych, - wykonanie zjazdów indywidualnych do działek prywatnych, - budowa linii energetycznej, słupów oraz montaż ulicznych lamp oświetleniowych ok. 3 szt.	Brzostowo, działka ewidencyjna nr 104/12, obręb Brzostowo	100 000,00 zł	2020-2026	Środki ANR, środki własne gminy, środki pozyskane z funduszy zewnętrznych	Prognozowane produkty: ➤ Długość przebudowanych dróg gminnych (w km) <u>Wartość wskaźnika produktu:</u> 0,100 km <u>Sposób oceny i miary:</u> Protokół odbioru końcowego ➤ Ilość wybudowanych ulicznych lamp oświetleniowych (w szt) <u>Wartość wskaźnika produktu:</u> 3 szt. <u>Sposób oceny i miary:</u> Protokół odbioru końcowego Prognozowane rezultaty:

					rozwiązywanie problemów społecznych, zdiagnozowanych na obszarze rewitalizacji.								<ul style="list-style-type: none"> ➤ podniesienie standardu życia mieszkańców ➤ poprawa bezpieczeństwa ruchu kołowego i pieszego ➤ poprawa warunków funkcjonowania istniejących oraz potencjalnych przedsiębiorców ➤ poprawa estetyki drogi i otoczenia ➤ poprawa stanu technicznego infrastruktury technicznej związanej z rozwojem turystycznym, rekreacyjnym i kulturalnym ➤ ochrona środowiska - zmniejszenie oddziaływań akustycznych i emisji do powietrza <p><u>Sposób oceny i miary:</u> statystyki policyjne dot. ilości zdarzeń drogowych, indywidualna ocena mieszkańców i przedsiębiorców w formie ankiety</p>
--	--	--	--	--	---	--	--	--	--	--	--	--	--

34.	3/3/INF zakonczony	Przebudowa drogi na działce ewidencyjnej nr 104/39	Agencja Nieruchomości Rolnych, Gmina Krośnice	W chwili obecnej droga jest w złym stanie technicznym, dziury i koleiny utrudniają poruszanie się. Konieczne jest przeprowadzenie przebudowy drogi gruntowej. Obecnie zła nawierzchnia drogi, jej niedostateczna szerokość oraz brak poboczy są dużym utrudnieniem dla mieszkańców miejscowości. Ciągłe pogarszający się stan infrastruktury drogowej stanowi niebezpieczeństwo o zarówno dla pieszych, jak i zmotoryzowanych	Celem projektu jest poprawa funkcjonalności przestrzennej oraz zwiększenie bezpieczeństwa komunikacyjnego.	Cel strategiczny 4. Integracja przestrzenno - funkcjonalna obszaru rewitalizacji Działanie 4.1 Budowa, modernizacja i remonty dróg, chodników, oświetlenia ulicznego Działanie 4.2 Zwiększenie bezpieczeństwa w ruchu drogowym	- wykonanie przebudowy drogi o długości ok. 100 mb, poprzez zwiększenie jej parametrów użytkowych, wykonanie nawierzchni asfaltowych, - wykonanie zjazdów indywidualnych do działek prywatnych.	Brzostowo, działka ewidencyjna nr 104/39, obręb Brzostowo	Koszty poniesione: 21 181,34 zł	2022	Środki ANR, środki własne gminy	<p>Prognozowane produkty:</p> <ul style="list-style-type: none"> ➤ Długość przebudowanych dróg gminnych <p><u>Wartość wskaźnika produktu:</u> 0,100 km</p> <p><u>Sposób oceny i miary:</u> Protokół odbioru końcowego (w km)</p> <p>Prognozowane rezultaty:</p> <ul style="list-style-type: none"> ➤ podniesienie standardu życia mieszkańców ➤ poprawa bezpieczeństwa ruchu kołowego i pieszego ➤ poprawa warunków funkcjonowania istniejących oraz potencjalnych przedsiębiorców ➤ poprawa estetyki drogi i otoczenia ➤ ochrona środowiska - zmniejszenie oddziaływań akustycznych i emisji do powietrza <p><u>Sposób oceny i miary:</u> statystyki policyjne dot. ilości</p>
-----	------------------------------	--	---	---	--	--	---	---	---------------------------------	------	---------------------------------	---

												zdarzeń drogowych, indywidualna ocena mieszkańców i przedsiębiorców w formie ankiety
35.	3/4/INF Wycofany z realizacji	Przebudowa drogi na działce ewidencyjnej nr 241/10 w Brzostówku wraz z budową oświetlenia ulicznego	Agencja Nieruchomości Rolnych, Gmina Krośnice	W chwili obecnej droga jest w złym stanie technicznym, dziury i koleiny utrudniają poruszanie się. Konieczne jest przeprowadzenie przebudowy drogi gruntowej oraz budowa oświetlenia ulicznego. Obecnie zła nawierzchnia drogi, jej niedostateczna szerokość oraz brak poboczy są dużym utrudnieniem dla mieszkańców miejscowości. Ciągłe pogarszający się stan infrastruktury drogowej stanowi niebezpieczeństwo zarówno dla pieszych, jak i zmotoryzowanych.	Celem projektu jest poprawa funkcjonalności przestrzennej oraz zwiększenie bezpieczeństwa komunikacyjnego. Celem jest zapewnienie bezpiecznego poruszania się po drodze przez kierowców i przede wszystkim mieszkańców. Infrastruktura służyć będzie poprawie dostępności i integracji przestrzenno-funkcjonalnej obszaru. Powiązanie przestrzenno-funkcjonalne pozytywnie wpłynie na włączenie społeczne i rozwiązywanie problemów społecznych, zdiagnozowanych na obszarze rewitalizacji.	Cel strategiczny 4. Integracja przestrzenno-funkcjonalna obszaru rewitalizacji Działanie 4.1 Budowa, modernizacja i remonty dróg, chodników, oświetlenia ulicznego Działanie 4.2 Zwiększenie bezpieczeństwa w ruchu drogowym	- wykonanie przebudowy drogi o długości ok. 100 mb, poprzez zwiększenie jej parametrów użytkowych, wykonanie nawierzchni asfaltowych, - wykonanie zjazdów indywidualnych do działek prywatnych, - budowa linii energetycznej, słupów oraz montaż ulicznych lamp oświetleniowych ok. 3 szt.	Brzostówko, działka ewidencyjna nr 241/10, obręb Brzostowo	100 000,00 zł	2019-2023	Środki ANR, środki własne	<p>Prognozowane produkty:</p> <ul style="list-style-type: none"> ➤ Długość przebudowanych dróg gminnych (w km) <p><u>Wartość wskaźnika produktu:</u> 0,100 km</p> <p><u>Sposób oceny i miary:</u> Protokół odbioru końcowego</p> <ul style="list-style-type: none"> ➤ Ilość wybudowanych ulicznych lamp oświetleniowych (w szt.) <p><u>Wartość wskaźnika produktu:</u> 3 szt.</p> <p><u>Sposób oceny i miary:</u> Protokół odbioru końcowego</p> <p>Prognozowane rezultaty:</p> <ul style="list-style-type: none"> ➤ podniesienie standardu życia mieszkańców ➤ poprawa bezpieczeństwa ruchu kołowego i pieszego

												<ul style="list-style-type: none"> ➤ poprawa warunków funkcjonowania istniejących oraz potencjalnych przedsiębiorców ➤ poprawa estetyki drogi i otoczenia ➤ ochrona środowiska - zmniejszenie oddziaływań akustycznych i emisji do powietrza <p><u>Sposób oceny i miary:</u> statystyki policyjne dot. ilości zdarzeń drogowych, indywidualna ocena mieszkańców i przedsiębiorców w formie ankiety</p>
36.	3/5/INF	Modernizacja boiska wraz z zakupem wyposażenia (bramki, ławki)	Gmina Krośnice	W chwili obecnej na terenie miejscowości brakuje terenów zielonych przeznaczonych na sport i rekreację. Tym samym brak jest miejsca do zabaw i sportów drużynowych oraz miejsca do organizacji pikników, festynów oraz innych	Celem projektu jest stworzenie infrastruktury sportowej dla mieszkańców obszaru rewitalizowanego, co wpłynie na zaspokojenie podstawowych potrzeb i integrację mieszkańców.	Cel strategiczny 1. Rozwój aktywności i integracji społecznej przyczyniające się do włączenia społecznego Działanie 1.3. Inwestycje w infrastrukturę kulturalną i rekreacyjno-sportową	Boisko wymaga wykonania płyty boiska, wyznaczenia linii boiska oraz zakupu i montażu wyposażenia. Przygotowanie terenu, wałowanie, sianie trawy, wyznaczenie linii boiska, zakup i montaż bramek i ławek.	Brzostowo, działka ewidencyjna nr 142/3, obręb Brzostowo	100 000,00 zł	2019-2026	Środki z budżetu Województwa Dolnośląskiego „Odnowa Dolnośląskiej Wsi”, środki własne, środki z Funduszu Sołeckiego, środki pozyskane z funduszy	<p>Prognozowane produkty:</p> <ul style="list-style-type: none"> ➤ Liczba zrewitalizowanych obiektów sportowych (w szt.) <p><u>Wartość wskaźnika produktu:</u> 1 szt.</p> <p><u>Sposób oceny i miary:</u> Protokół odbioru końcowego</p> <p>Prognozowane rezultaty:</p>

				uroczystości plenerowych.							zewnątrznych	<p>➤ Powierzchnia zmodernizowanej (zrewitalizowanej) infrastruktury rekreacyjnej (w m²)</p> <p><u>Wartość wskaźnika produktu:</u> 8800 m²</p> <p><u>Sposób oceny i miary:</u> Protokół odbioru</p> <p>➤ Liczba osób korzystających z powstałej infrastruktury rekreacyjnej (osoby)</p> <p><u>Wartość wskaźnika rezultatu:</u> 326 osób</p> <p><u>Sposób oceny i miary:</u> Faktyczna ilość osób korzystających z infrastruktury</p>
37.	3/6/INF zakreślony	Termomodernizacja budynku remizy OSP	Gmina Krośnice, OSP	W chwili obecnej wygląd budynku OSP, położonego w centrum miejscowości psuje wizerunek miejscowości. Ponadto brak ocieplenia sprawia, iż korzystanie przez strażaków z niedogranych pomieszczeń jest mało komfortowe	Celem projektu jest zapewnienie podstawowych standardów funkcjonowania służb odpowiadających za bezpieczeństwo mieszkańców, a tym samym poprawa warunków życia	Cel strategiczny 4. Integracja przestrzenno-funkcjonalna obszaru rewitalizacji Działanie 4.3 Wspieranie działalności Ochotniczych Straży Pożarnych	Ocieplenie ścian, tynkowanie, malowanie – 160m ²	Brzostowo, działka ewidencyjna nr 109, obręb Brzostowo	Koszty poniesione: 22 694,00 zł	2017	środki własne	<p>Prognozowane produkty:</p> <p>➤ Liczba wspartych jednostek służb ratowniczych (w szt.)</p> <p><u>Wartość wskaźnika produktu:</u> 1 szt.</p> <p><u>Sposób oceny i miary:</u> Protokół odbioru końcowego</p>

				i utrudnia pracę. Budynek nie spełnia norm efektywności energetycznej.	funkcjonowania na terenie rewitalizowany m.								<p>Prognozowane rezultaty:</p> <ul style="list-style-type: none"> ➤ Powierzchnia użytkowa termomodernizowanego budynku OSP (w m²) <p><u>Wartość wskaźnika rezultatu:</u> 110 m²</p> <p><u>Sposób oceny i miary:</u> Protokół odbioru robót</p>
38.	3/7/INF	Budowa drogi gminnej na działkach nr 256 obręb Grabownica oraz nr 219 obręb Brzostowo o łącznej długości około 3,5 km	Gmina Krośnice	W chwili obecnej droga jest w złym stanie technicznym, dziury i koleiny utrudniają poruszanie się. Konieczne jest przeprowadzenie przebudowy drogi gruntowej. Obecnie zła nawierzchnia drogi, jej niedostateczna szerokość oraz brak poboczy są dużym utrudnieniem dla mieszkańców miejscowości. Ciągłe pogarszający się stan infrastruktury drogowej stanowi niebezpieczeństwo o zarówno dla pieszych, jak i zmotoryzowanych.	Celem projektu jest poprawa funkcjonalności przestrzennej oraz zwiększenie bezpieczeństwa komunikacyjnego.	Cel strategiczny 4. Integracja przestrzenno-funkcjonalna obszaru rewitalizacji Działanie 4.1 Budowa, modernizacja i remonty dróg, chodników, oświetlenia ulicznego Działanie 4.2 Zwiększenie bezpieczeństwa w ruchu drogowym	- wykonanie przebudowy drogi o długości ok. 3,5 km, i szerokości 5m poprzez zwiększenie jej parametrów użytkowych, wykonanie podbudowy z mieszanek bitumicznych - wykonanie nawierzchni z mieszanki tłuczniowej	Grabownica, działka ewidencyjna nr 256, obręb Grabownica; Brzostowo, działka ewidencyjna nr 219, obręb Brzostowo	1 300 000,00 zł	2022-2026	środki własne, środki pozyskane z funduszy zewnętrznych	<p>Prognozowane produkty:</p> <ul style="list-style-type: none"> ➤ Długość przebudowanych dróg gminnych (w km) <p><u>Wartość wskaźnika produktu:</u> 3,5 km</p> <p><u>Sposób oceny i miary:</u> Protokół odbioru końcowego</p> <p>Prognozowane rezultaty:</p> <ul style="list-style-type: none"> ➤ podniesienie standardu życia mieszkańców ➤ poprawa bezpieczeństwa ruchu kołowego i pieszego ➤ poprawa warunków funkcjonowania istniejących oraz 	

												<p>potencjalnych przedsiębiorców</p> <ul style="list-style-type: none"> ➤ poprawa estetyki drogi i otoczenia ➤ poprawa stanu technicznego infrastruktury technicznej związanej z rozwojem turystycznym, rekreacyjnym i kulturalnym ➤ ochrona środowiska - zmniejszenie oddziaływań akustycznych i emisji do powietrza <p>Sposób oceny i miary: statystyki policyjne dot. ilości zdarzeń drogowych, indywidualna ocena mieszkańców i przedsiębiorców w formie ankiety</p>
39.	3/9/INF zakńczony	Zakup i montaż przystankó w PKS w Brzostowie i Brzostówku	Gmina Krośnice	W chwili obecnej przy drodze wojewódzkiej oraz drodze powiatowej brak jest przystanków autobusowych lub są w złym stanie technicznym. Powoduje to znaczne obniżenie komfortu mieszkańców oczekujących na	Celem projektu jest poprawa komfortu życia mieszkańców oraz poprawa wyglądu i estetyki miejscowości poprzez montaż przystanków autobusowych.	Cel strategiczny 4. Integracja przestrzenno - funkcjonalna obszaru rewitalizacji Działanie 4.1 Budowa, modernizacja i remonty dróg, chodników, oświetlenia ulicznego	- zakup i montaż trzech przystanków autobusowych	Brzostowo w pasie drogi wojewódzkiej nr 448, Brzostówek w pasie drogi powiatowej nr 1450	Koszty poniesione: 7 000,00 zł	2019	środki własne	<p>Prognozowane produkty:</p> <ul style="list-style-type: none"> ➤ Ilość zamontowanych przystanków autobusowych (w szt.) <p><u>Wartość wskaźnika produktu:</u> 3 szt.</p>

				PKS, szczególnie w czasie opadów deszczu lub śniegu. W szczególności znacznie obniża to komfort dzieci, które codziennie oczekują na autobus szkolny. Ponadto zdegradowane przystanki w centrum wsi znacznie pogarszają estetykę i wygląd miejscowości.		Działanie 4.2 Zwiększenie bezpieczeństwa w ruchu drogowym						<p><u>Sposób oceny i miary:</u> Protokół odbioru końcowego</p> <p>Prognozowane rezultaty:</p> <p>➤ Liczba osób korzystających z obiektów (osoby)</p> <p><u>Wartość wskaźnika rezultatu:</u> 47 osób</p> <p><u>Sposób oceny i miary:</u> Faktyczna ilość mieszkańców, w szczególności uczniów korzystających z przystanków.</p>
40.	3/10/INF	Zagospodarowanie terenu, budowa boisk sportowych i placu zabaw	Gmina Krośnice	W chwili obecnej na terenie miejscowości brakuje terenów zielonych przeznaczonych na sport i rekreację. Tym samym brak jest miejsca do zabaw i sportów drużynowych oraz miejsca do organizacji pikników, itp.	Celem projektu jest stworzenie infrastruktury sportowej dla mieszkańców obszaru rewitalizowanego, co wpłynie na zaspokojenie podstawowych potrzeb i integracji mieszkańców.	Cel strategiczny 1. Rozwój aktywności i integracji społecznej przyczyniające się do włączenia społecznego 1.3 Inwestycje w infrastrukturę kulturalną i rekreacyjno-sportową.	- budowa boiska do piłki siatkowej, - budowa boiska do piłki nożnej, - wyposażenie placu zabaw, - ogrodzenie, wyrównanie terenu.	Brzostówko, działka ewid. nr 241/15 obręb Brzostowo	150 000,00 zł	2023-2026	Środki własne, środki pozyskane z funduszy zewnętrznych, środki Funduszu Sołeckiego	<p>Prognozowane produkty:</p> <p>➤ Liczba terenów publicznych poddanych rewitalizacji (w ha)</p> <p><u>Wartość wskaźnika produktu:</u> 0,46 ha</p> <p><u>Sposób oceny i miary:</u> Protokół odbioru końcowego</p> <p>Prognozowane rezultaty:</p> <p>➤ Liczba osób korzystających ze zrewitalizowan</p>

												ych obszarów (osoby) <u>Wartość wskaźnika rezultatu:</u> 100 osób <u>Sposób oceny i miary:</u> Ewidencja mieszkańców
41.	4/1/INF zakofczony	Przebudowa drogi gminnej na działce nr 362 i 363	Gmina Krośnice	W chwili obecnej droga jest w złym stanie technicznym, dziury i koleiny utrudniają poruszanie się. Konieczne jest przeprowadzenie przebudowy drogi gruntowej. Obecnie zła nawierzchnia drogi, jej niedostateczna szerokość oraz brak poboczy są dużym utrudnieniem dla mieszkańców miejscowości. Ciągłe pogarszający się stan infrastruktury drogowej stanowi niebezpieczeństwo o zarówno dla pieszych, jak i zmotoryzowanych.	Celem projektu jest poprawa funkcjonalności przestrzennej oraz zwiększenie bezpieczeństwa komunikacyjnego.	Cel strategiczny 4. Integracja przestrzenno-funkcjonalna obszaru rewitalizacji Działanie 4.1 Budowa, modernizacja i remonty dróg, chodników, oświetlenia ulicznego Działanie 4.2 Zwiększenie bezpieczeństwa w ruchu drogowym	- wykonanie przebudowy drogi o długości ok. 300 mb, poprzez zwiększenie jej parametrów użytkowych, wykonanie nawierzchni asfaltowych, - wykonanie zjazdów indywidualnych do działek prywatnych.	Stara Huta, działka ewidencyjna nr 362 i 363, obręb Stara Huta	Koszty poniesione: 76 349,69	2018	środki własne	<p>Prognozowane produkty:</p> <ul style="list-style-type: none"> ➤ Długość przebudowanych dróg gminnych (w km) <p><u>Wartość wskaźnika produktu:</u> 0,300 km</p> <p><u>Sposób oceny i miary:</u> Protokół odbioru końcowego</p> <p>Prognozowane rezultaty:</p> <ul style="list-style-type: none"> ➤ podniesienie standardu życia mieszkańców ➤ poprawa bezpieczeństwa ruchu kołowego i pieszego ➤ poprawa warunków funkcjonowania istniejących oraz potencjalnych przedsiębiorców ➤ poprawa estetyki drogi i otoczenia

												<p>➤ ochrona środowiska - zmniejszenie oddziaływań akustycznych i emisji do powietrza</p> <p><u>Sposób oceny i miary:</u> statystyki policyjne dot. ilości zdarzeń drogowych, indywidualna ocena mieszkańców i przedsiębiorców w formie ankiety</p>
42.	4/2/INF zakofczony	Przebudowa drogi gminnej na działce ewidencyjnej nr 375/3	Gmina Krośnice	W chwili obecnej droga jest w złym stanie technicznym, dziury i koleiny utrudniają poruszanie się. Konieczne jest przeprowadzenie przebudowy drogi gruntowej. Obecnie zła nawierzchnia drogi, jej niedostateczna szerokość oraz brak poboczy są dużym utrudnieniem dla mieszkańców miejscowości. Ciągłe pogarszający się stan infrastruktury drogowej stanowi niebezpieczeństwo zarówno dla pieszych, jak i	Celem projektu jest poprawa funkcjonalności przestrzennej oraz zwiększenie bezpieczeństwa komunikacyjnego.	Cel strategiczny 4. Integracja przestrzenno - funkcjonalna obszaru rewitalizacji Działanie 4.1 Budowa, modernizacja i remonty dróg, chodników, oświetlenia ulicznego Działanie 4.2 Zwiększenie bezpieczeństwa w ruchu drogowym	- wykonanie przebudowy drogi o długości ok. 350 mb, poprzez zwiększenie jej parametrów użytkowych, wykonanie nawierzchni asfaltowych, - wykonanie zjazdów indywidualnych do działek prywatnych.	Stara Huta, działka ewidencyjna nr 375/3, obręb Stara Huta	Koszty poniesione: 62 794,96 zł	2018	środki własne	<p>Prognozowane produkty:</p> <p>➤ Długość przebudowanych dróg gminnych</p> <p><u>Wartość wskaźnika produktu:</u> 0,350 km</p> <p><u>Sposób oceny i miary:</u> Protokół odbioru końcowego (w km)</p> <p>Prognozowane rezultaty:</p> <p>➤ podniesienie standardu życia mieszkańców</p> <p>➤ poprawa bezpieczeństwa ruchu kołowego i pieszego</p> <p>➤ poprawa warunków</p>

				zmotoryzowanych								<p>funkcjonowania istniejących oraz potencjalnych przedsiębiorców</p> <ul style="list-style-type: none"> ➤ poprawa estetyki drogi i otoczenia ➤ ochrona środowiska - zmniejszenie oddziaływań akustycznych i emisji do powietrza <p><u>Sposób oceny i miary:</u> statystyki policyjne dot. ilości zdarzeń drogowych, indywidualna ocena mieszkańców i przedsiębiorców w formie ankiety</p>
43.	4/3/INF zakończony	Budowa oświetlenia ulicznego wzdłuż drogi powiatowej nr 1435	Gmina Krośnice	<p>W chwili obecnej wzdłuż drogi powiatowej brak jest oświetlenia ulicznego. Brak oświetlenia ulicznego jest dużym utrudnieniem zarówno dla mieszkańców miejscowości, jak i zmotoryzowanych, zwłaszcza w godzinach wieczornych. Brak dobrej widoczności drogi i pobocza zwiększa niebezpieczeństw</p>	<p>Celem projektu jest zwiększenie bezpieczeństwa oraz poprawa warunków życia mieszkańców.</p> <p>Budowa oświetlenia ulicznego przyczyni się do wzrostu jakości życia mieszkańców oraz pozytywnie wpłynie na estetykę i atrakcyjność miejscowości.</p>	<p>Cel strategiczny 4. Integracja przestrzenno - funkcjonalna obszaru rewitalizacji</p> <p>Działanie 4.1 Budowa, modernizacja i remonty dróg, chodników, oświetlenia ulicznego</p> <p>Działanie 4.2 Zwiększenie bezpieczeństwa w ruchu drogowym</p>	- budowa linii energetycznej, słupów oraz montaż ulicznych lamp oświetleniowych ok. 4 szt.	Stara Huta, droga powiatowa nr 1435, obręb Stara Huta	Koszty poniesione: 18 587,81 zł	2017	środki własne	<p>Prognozowane produkty:</p> <ul style="list-style-type: none"> ➤ ilość wybudowanych ulicznych lamp oświetleniowych (w szt.) <p><u>Wartość wskaźnika rezultatu:</u> 4 szt.</p> <p><u>Sposób oceny i miary:</u> Protokół odbioru końcowego</p> <p>Prognozowane rezultaty:</p>

				o poruszania się tą drogą.								<ul style="list-style-type: none"> ➤ Wzrost bezpieczeństwa mieszkańców ➤ Poprawa jakości życia mieszkańców <p><u>Sposób oceny i miary:</u> statystyki policyjne dot. ilości zdarzeń drogowych, indywidualna ocena mieszkańców w formie ankiety</p>
44.	4/5/INF zakończony	Budowa oświetlenia ulicznego w pasie drogi powiatowej nr 1437 na odcinku 1,1 km	Gmina Krośnice	W chwili obecnej wzdłuż drogi powiatowej brak jest oświetlenia ulicznego. Brak oświetlenia ulicznego jest dużym utrudnieniem zarówno dla mieszkańców miejscowości, jak i zmotoryzowanych, zwłaszcza w godzinach wieczornych. Brak dobrej widoczności drogi i pobocza zwiększa niebezpieczeństw o poruszania się tą drogą.	Celem projektu jest zwiększenie bezpieczeństwa oraz poprawa warunków życia mieszkańców. Budowa oświetlenia ulicznego przyczyni się do wzrostu jakości życia mieszkańców oraz pozytywnie wpłynie na estetykę i atrakcyjność miejscowości.	Cel strategiczny 4. Integracja przestrzenno - funkcjonalna obszaru rewitalizacji Działanie 4.1 Budowa, modernizacja i remonty dróg, chodników, oświetlenia ulicznego Działanie 4.2 Zwiększenie bezpieczeństwa w ruchu drogowym	- budowa linii energetycznej, słupów oraz montaż ulicznych lamp oświetleniowych w pasie drogi powiatowej nr 1437 na odcinku około 1,1 km (na wysokości od działki nr 45/1 do działki nr 19/4) Budowa 44 lamp.	Stara Huta, pas drogi powiatowej nr 1437, obręb Stara Huta	Koszty poniesione: 15 375,00 zł	2020	środki własne	<p>Prognozowane produkty:</p> <ul style="list-style-type: none"> ➤ Ilość wybudowanych ulicznych lamp oświetleniowych <p><u>Wartość wskaźnika rezultatu:</u> 44 szt.</p> <p><u>Sposób oceny i miary:</u> Protokół odbioru końcowego (w szt.)</p> <p>Prognozowane rezultaty:</p> <ul style="list-style-type: none"> ➤ Wzrost bezpieczeństwa mieszkańców ➤ Poprawa jakości życia mieszkańców <p><u>Sposób oceny i miary:</u> statystyki policyjne dot. ilości</p>

													zdarzeń drogowych, indywidualna ocena mieszkańców w formie ankiety
45.	4/6/INF	Budowa budynku rekreacyjno-sportowego w Starej Hucie	Gmina Krośnice	W miejscowości brakuje obiektu rekreacyjno-sportowego, który spełniałaby wszelkie standardy użytkowe, był miejscem służącym jako zaplecze rekreacyjno-sportowe, ale także pełnił funkcję miejsca spotkań mieszkańców. Konieczna jest budowa obiektu, aby zapewnić mieszkańcom miejsce służące integracji lokalnej społeczności.	Celem projektu jest wzrost integracji społecznej poprzez stworzenie dla mieszkańców miejsca spotkań. Realizacja projektu przyczyni się do poprawy warunków życia mieszkańców.	Cel strategiczny 1. Rozwój aktywności i integracji społecznej przyczyniające się do włączenia społecznego 1.3 Inwestycje w infrastrukturę kulturalną i rekreacyjno-sportową Cel strategiczny 2. Podniesienie poziomu edukacji na obszarze rewitalizowanym 2.1 Podniesienie poziomu świadczonych usług edukacyjnych 2.2. Edukacja i integracja dzieci i młodzieży	Budowa budynku niepodpiwniczonego, jednokondygnacyjnego z dachem dwuspadowym o kącie nachylenia 40°, krytym dachówką w kolorze ceglastym, ogrzewany pompą ciepła typu powietrze-powietrze. W budynku wydzielona będzie sala główna oraz zaplecze socjalne, WC, pomieszczenia na sprzęt porządkowy. Pow. projektowanej zabudowy wynosi 117,95 m ² , pow. użytkowa 101,96 m ² , kubatura 541,00 m ³ . Budynek dostosowany będzie do potrzeb osób niepełnosprawnych. Na potrzeby obiektu zaprojektowany będzie zjazd z drogi oraz przewidziano miejsca postojowe.	Stara Huta, działka ewidencyjna nr 227/1, obręb Stara Huta	600 000,00 zł	2024-2026	Środki własne, środki z Funduszu Sołeckiego, środki pozyskane z funduszy zewnętrznych	Prognozowane produkty: ➤ Liczba wybudowanych obiektów rekreacyjno-sportowych zlokalizowanych na rewitalizowanym obszarze <u>Wartość wskaźnika produktu:</u> 1 szt. <u>Sposób oceny i miary:</u> Protokół odbioru, faktura Prognozowane rezultaty: ➤ Liczba osób korzystających z obiektu <u>Wartość wskaźnika rezultatu:</u> 200 osób <u>Sposób oceny i miary:</u> Liczba mieszkańców sołectwa	

6.3 Charakterystyka pozostałych rodzajów przedsięwzięć rewitalizacyjnych

Projekty wyszczególnione na liście planowanych przedsięwzięć rewitalizacyjnych stanowią odpowiedź na problemy zdiagnozowane w obszarze rewitalizacji. Przedsięwzięcia te są wynikiem pracy interesariuszy procesu rewitalizacji. Projekty były zgłaszane podczas spotkań konsultacyjnych oraz w otwartym naborze projektów i stanowią komplementarną całość. Nie przewiduje się innych przedsięwzięć rewitalizacyjnych niż projekty opisane w rozdziale 6.2. Przedsięwzięcia zawarte w GPR zostały zaplanowane do realizacji w latach 2016-2026. W czasie tego okresu dokument będzie na bieżąco monitorowany i w przypadku konieczności wprowadzenia nowych projektów rewitalizacyjnych dokument będzie na bieżąco aktualizowany.

7. Komplementarność i mechanizmy integrowania działań rewitalizacyjnych

Komplementarność obok szczegółowej diagnozy oraz możliwie szerokiej partycypacji społecznej stanowi ważny aspekt Gminnego Programu Rewitalizacji Gminy Krośnice. Zapewnienie powiązań pomiędzy poszczególnymi projektami skutkować będzie efektywnym wykorzystaniem środków finansowych przeznaczonych na rewitalizację. Komplementarność rozpatrywana jest na poziomie pięciu aspektów: przestrzennego, problemowego, proceduralno-instytucjonalnego, międzyokresowego i źródeł finansowania.

7.1 Komplementarność przestrzenna

Komplementarność przestrzenna w Gminnym Programie Rewitalizacji Gminy Krośnice opiera się przede wszystkim na wyborze projektów, które skupione są na zdelimitowanych podobszarach rewitalizacji. Wyznaczenie obszaru zdegradowanego i na tej podstawie określenie podobszarów rewitalizacji oparte zostało o analizę wskaźnikową oraz konsultacje społeczne. Wszystkie podstawowe projekty rewitalizacyjne skupiają się na podobszarach rewitalizacji i są z nimi ściśle powiązane, jednocześnie stanowiąc odpowiedź na główne problemy tych terenów. Dzięki ich realizacji pozytywne skutki widoczne będą na całym obszarze, ponieważ wiele z nich dotyczy działań podejmowanych dla miejsc lub obiektów użyteczności publicznej, przez co korzystać z nich będą mogli głównie mieszkańcy obszaru, ale także całej gminy. Realizacja ich w przyjętej formule będzie zapobiegać przenoszeniu się różnych problemów na dalsze obszary gminy. W szczególności dotyczy to problemów społecznych oraz środowiskowych i technicznych. Problemy natury społecznej przekładają się na wzrost liczby odnotowywanych aktów wandalizmu czy innych wykroczeń. Zachowania takie mają tendencję do rozprzestrzeniania się na obszary sąsiednie.

7.2 Komplementarność problemowa

W Gminnym Programie Rewitalizacji Gminy Krośnice zapewniono także komplementarność problemową. Przedsięwzięcia wskazane w ramach GPR wynikają wprost ze zdiagnozowanych problemów i jednocześnie są ze sobą wzajemnie powiązane, a także wzajemnie się dopełniają. Zadania o charakterze inwestycyjnym – zarówno realizowane przez sektor publiczny,

jak i prywatny – uzupełniają działania o charakterze społecznym (kulturalnym, integracyjnym, aktywizującym mieszkańców).

Poszczególne zadania zostały tak zaplanowane, by wpływać na różne funkcje poszczególnych podobszarów rewitalizacji. W szczególności działania inwestycyjne skupiają się na umożliwieniu realizacji przedsięwzięć miękkich, jednocześnie porządkując przestrzeń publiczną, zwiększając ład przestrzenny i co najważniejsze, poprawiając jakość życia mieszkańców.

7.3 Komplementarność proceduralno-instytucjonalna

Rolę operatora rewitalizacji pełnić będzie Urząd Gminy Krośnice, z Wójtem na czele, z kluczową rolą Referatu Funduszy Europejskich. Ponadto powołany został Komitet Rewitalizacji jako forum współpracy i dialogu interesariuszy z obszaru rewitalizowanego. Komitet rewitalizacji sprawuje funkcję opiniotawczą-doradczą w sprawach związanych z opracowaniem GPR oraz z późniejszym wdrażaniem zaplanowanych działań. Tym samym w znacznym stopniu wspiera działania Wójta gminy. Komitet Rewitalizacji reprezentują głównie mieszkańcy obszaru rewitalizowanego. Takie rozwiązanie w ramach istniejących obecnie struktur zapewni skuteczne zarządzanie programem oraz pozwoli na kontynuację i uzupełnienie działań podejmowanych w ramach realizacji polityk publicznych. Określenie odpowiednich instrumentów zarządzania i wdrażania opisane zostało w kolejnych rozdziałach. Operator rewitalizacji będzie pełnił rolę wykonawczą i zarządczą programu, jednak w celu zapewnienia jak największej efektywności działań realizacja zadań zlecona będzie odpowiednim jednostkom i podmiotom, które posiadają ku temu odpowiednie uprawnienia i kompetencje.

7.4 Komplementarność międzyokresowa

Gmina Krośnice w okresie programowania na lata 2007-2013 nie posiadała Lokalnego Programu Rewitalizacji, jednak aktywnie pozyskiwała środki unijne. Gminny Program Rewitalizacji Gminy Krośnice stanowi wyraz kontynuacji polityki rozwojowej prowadzonej w Gminie Krośnice.

Kluczowymi projektami zrealizowanymi w ramach perspektywy 2007-2013 były:

- Budowa hali sportowej w ramach Centrum Edukacyjno-Turystyczno-Sportowego w Krośnicach;
- Modernizacja budynku szpitala na szkolne schronisko młodzieżowe wraz z zakupem wyposażenia w Krośnicach;

- Budowa basenu w ramach Centrum Edukacyjno-Turystyczno-Sportowego w Krośnicach;
- Budowa kolejki wąskotorowej i stawów rekreacyjnych w ramach budowy infrastruktury turystycznej na terenie zespołu pałacowo-parkowego Krośnice-Wierzchowice;
- Termomodernizacja zespołu budynków szkolno-przedszkolnych w Krośnicach poprzez zamianę konwencjonalnego źródła energii na źródło niekonwencjonalne.

Zaplanowane w ramach GPR przedsięwzięcia będą stanowić kontynuację realizacji celów strategicznych gminy, które częściowo zostały osiągnięte w wyniku wdrożenia wyżej wymienionych przedsięwzięć z okresu programowania 2007-2013. Będą się jednak koncentrować na obszarze rewitalizacji, który charakteryzuje się szczególną koncentracją zjawisk kryzysowych w odniesieniu do sytuacji występującej na terenie całej Gminy.

7.5 Komplementarność źródeł finansowania

Przedsięwzięcia realizowane w ramach Gminnego Programu Rewitalizacji Gminy Krośnice finansowane będą m.in. ze środków Europejskiego Funduszu Rozwoju Regionalnego oraz Europejskiego Funduszu Społecznego z wykluczeniem ryzyka podwójnego finansowania. Projekty „miękkie”, których celem jest głównie likwidacja lub zmniejszenie skali ubóstwa, wykluczenia społecznego, wzrost aktywności i integracji społecznej, zwiększenie poziomu życia mieszkańców, czy spadek bezrobocia wspierane będą m.in. ze środków Europejskiego Funduszu Społecznego, środków krajowych oraz środków własnych. Finansowanie poszczególnych przedsięwzięć rewitalizacyjnych zaplanowano przy wykorzystaniu m.in. środków z RPO WD 2014-2020, środków z budżetu Województwa Dolnośląskiego, czy środków krajowych. Taki montaż finansowy uwzględniający różne metody pozyskiwania środków finansowych, wskazuje wprost na komplementarność przyjętych rozwiązań. Przedsięwzięcia finansowane będą również ze środków własnych Beneficjenta, czy instytucji realizującej projekt. Pozwoli to na zwiększenie efektywności zaangażowanych środków finansowych, przekładając się na stopień osiągnięcia celów GPR.

7.6 Podsumowanie komplementarności

Podsumowanie komplementarności w obrębie GPR zaprezentowano na poziomie kierunków działań. Związane jest to z patrzeniem na proces rewitalizacji jako narzędzia osiągnięcia konkretnych i mierzalnych celów. Dla pełnej prezentacji komplementarności zdecydowano się

na wykorzystanie matrycy pokazującej wzajemne zależności pomiędzy poszczególnymi celami i przedsięwzięciami zaplanowanymi w ramach procesu, wskazując na rodzaj komplementarności je wiążącej.

Tabela 59 Komplementarność GPR na poziomie kierunków działań

Kierunki działań	Cel strategiczny 1. Rozwój aktywności i integracji społecznej przyczyniające się włączenia społecznego			Cel strategiczny 2. Podniesienie poziomu edukacji na obszarze rewitalizowanym		Cel strategiczny 3. Rozwój aktywności zawodowej wśród mieszkańców obszaru rewitalizacji		Cel strategiczny 4. Integracja przestrzennie - funkcjonalna obszaru rewitalizacji			
	1.1. Wspieranie działań na rzecz integracji społecznej i przeciwdziałanie wykluczeniu społecznemu	1.2. Wspieranie rozwoju i integracji w tym wspieranie organizacji pozarządowych	1.3. Inwestycje w infrastrukturę kulturalną i rekreacyjno-sportową	2.1. Podniesienie poziomu świadczonych usług edukacyjnych	2.2. Integracja i edukacja dzieci i młodzieży	3.1. Aktywizacja osób bezrobotnych i zagrożonych wykluczeniem	3.2. Wspieranie rozwoju przedsiębiorczości	4.1. Budowa modernizacja i remonty dróg, chodników, oświetlenia ulicznego	4.2. Zwiększenie bezpieczeństwa w ruchu drogowym	4.3. Wspieranie działalności Ochotniczych Straży Pożarnych	4.4. Zapewnienie dostępności mieszkańcom do podstawowych usług komunalnych
Cel strategiczny 1. Rozwój aktywności i integracji społecznej przyczyniające się włączenia społecznego	1.1. Wspieranie działań na rzecz integracji społecznej i przeciwdziałanie wykluczeniu społecznemu		Komplementarne projekty miękkie: 2/SP – Promocja aktywnego stylu życia. 4/SP – Głowa do góry. Nie jesteś sam. 6/SP – Aktywizacja seniorów. 7/SP – Coroczny festyn rodzinny w Kuźnicy Czeszyckiej.								
	1.2. Wspieranie rozwoju i integracji w tym wspieranie organizacji pozarządowych		Komplementarne projekty miękkie: 6/SP – Aktywizacja seniorów. 8/SP – Reaktywacja Koła Gospodyń Wiejskich.								
	1.3. Inwestycje w infrastrukturę kulturalną i rekreacyjno-sportową			1/8/NF - Budowa świetlicy wiejskiej wraz z zagospodarowaniem terenu. 1/9/NF - Budowa zewnętrznej siłowni fitness przy świetlicy wiejskiej. 1/14/NF – Zagospodarowanie przestrzeni publicznej przy świetlicy wiejskiej w Kuźnicy Czeszyckiej. 2/5/NF – Doposażenie placu zabaw przy remizie OSP. 2/6/NF Budowa boiska wraz z zakupem i montażem bramek i ławek. 2/8/NF – Modernizacja pomieszczeń przeznaczonych na świetlicę wiejską w budynku OSP. 3/5/NF – Modernizacja boiska wraz z zakupem wyposażenia (branki, ławki). 3/8/NF – Zagospodarowani							

Kierunki działań	Cel strategiczny 1. Rozwój aktywności i integracji społecznej przyczyniające się wzrostowi społecznego			Cel strategiczny 2. Podniesienie poziomu edukacji na obszarze rewitalizowanym		Cel strategiczny 3. Rozwój aktywności zawodowej wśród mieszkańców obszaru rewitalizacji		Cel strategiczny 4. Integracja przestrzennie - funkcjonalna obszar rewitalizacji			
	1.1. Wspieranie działań na rzecz integracji społecznej i przeciwdziałanie wykluczeniu społecznemu	1.2. Wspieranie rozwoju i integracji w tym wspieranie organizacji poradkowych	1.3. Inwestycje w infrastrukturę kulturalną i rekreacyjno- sportową	2.1. Podniesienie poziomu świadczonych usług edukacyjnych	2.2. Integracja i edukacja dzieci i młodzieży	3.1. Aktywizacja osób bezrobotnych i zagrożonych wykluczeniem	3.2. Wspieranie rozwoju przedsiębiorczości	4.1. Budowa modernizacja i remonty dróg, chodników, oświetlenia ulicznego	4.2. Zwiększenie bezpieczeństwa w ruchu drogowym	4.3. Wspieranie działalności Ochotniczych Straży Pożarnych	4.4. Zapewnienie dostępności mieszkańców do podstawowych usług komunalnych
			e przestrzeni publicznej przy remizie OSP oraz placu zabaw na cele integracji społeczności wiejskiej. 3/10/INF – Zagospodarowanie terenu, budowa boisk sportowych i placu zabaw. 4/4/INF - Zagospodarowanie przestrzeni publicznej przy świetlicy wiejskiej.								
Cel strategiczny 2. Podniesienie poziomu edukacji na obszarze rewitalizowanym	2.1. Podniesienie poziomu świadczonych usług edukacyjnych			1/10/INF – Wyposażenie pracowni fizycznej, chemiczno-biologicznej, geograficznej i matematycznej w Zespole Szkół w Kuźnicy Czeszyckiej. 1/11/INF - Rozbudowa parkingu przy Zespole Szkół w Kuźnicy Czeszyckiej o 10 miejsc parkingowych. 1/12/INF – Termomodernizacja wraz z przebudową i nadbudową szkoły podstawowej w Kuźnicy Czeszyckiej wraz z infrastrukturą towarzyszącą i zagospodarowaniem terenu. 1/13/INF – Kompleksowe wyposażenie szkoły podstawowej w Kuźnicy Czeszyckiej							
	2.2. Integracja i edukacja dzieci i młodzieży			1/8/INF - Budowa świetlicy wiejskiej wraz z zagospodarowaniem terenu. 4/6/INF – Budowa budynku rekreacyjno-sportowego w Starej Hucie.	1/8/INF - Budowa świetlicy wiejskiej wraz z zagospodarowaniem terenu. 1/8/INF - Budowa świetlicy wiejskiej wraz z zagospodarowaniem terenu.	Komplementarne projekty miękkie: 3/SP – Edukacja, aktywizacja, zabawa. 1/8/INF - Budowa świetlicy wiejskiej wraz z zagospodarowaniem terenu.					

Kierunki działań	Cel strategiczny 1. Rozwój aktywności i integracji społecznej przyczyniające się włączenia społecznego			Cel strategiczny 2. Podniesienie poziomu edukacji na obszarze rewitalizowanym		Cel strategiczny 3. Rozwój aktywności zawodowej wśród mieszkańców obszaru rewitalizacji		Cel strategiczny 4. Integracja przestrzenno - funkcjonalna obszaru rewitalizacji			
	1.1. Wspieranie działań na rzecz integracji społecznej i przeciwdziałanie wykluczeniu społecznemu	1.2. Wspieranie rozwoju i integracji w tym wspieranie organizacji pozarządowych	1.3. Inwestycje w infrastrukturę kulturalną i rekreacyjno-sportową	2.1. Podniesienie poziomu świadczonych usług edukacyjnych	2.2. Integracji edukacja dzieci i młodzieży	3.1. Aktywizacja osób bezrobotnych i zagrożonych wykluczeniem	3.2. Wspieranie rozwoju przedsiębiorczości	4.1. Budowa modernizacja i remonty dróg, chodników, oświetlenia ulicznego	4.2. Zwiększenie bezpieczeństwa w ruchu drogowym	4.3. Wspieranie działalności Ochotniczych Straży Pożarnych	4.4 Zapewnienie dostępności mieszkańców do podstawowych usług komunalnych
Cel strategiczny 3. Rozwój aktywności zawodowej wśród mieszkańców obszaru rewitalizacji	3.1. Aktywizacja osób bezrobotnych i zagrożonych wykluczeniem					Komplementarne projekty miękkie: 1/SP - Aktywni na rynku pracy.	Komplementarne projekty miękkie: 1/SP - Aktywni na rynku pracy				
	3.2. Wspieranie rozwoju przedsiębiorczości										
Cel strategiczny 4. Integracja przestrzenno - funkcjonalna obszaru rewitalizacji	4.1. Budowa modernizacja i remonty dróg, chodników, oświetlenia ulicznego							1/1/NF - Przebudowa drogi gminnej wraz z budową oświetlenia ulicznego na działkach nr 199, 201 i 203. 1/2/NF - Przebudowa drogi gminnej wraz z budową oświetlenia ulicznego na działce ewidencyjnej nr 192. 1/3/NF - Przebudowa drogi na terenie ABIMR oraz odcinkiem drogi gminnej położonych na działkach nr 27, 209/5, 33/1. 1/4/NF - Przebudowa drogi gminnej na działce ewidencyjnej 208. 1/5/NF - Budowa chodników wzdłuż dróg powiatowych nr 1436 i 1446 wraz z budową oświetlenia ulicznego. 1/6/NF - Budowa oświetlenia ulicznego wzdłuż dróg gminnych na działkach nr 129/8 i 202. 1/11/NF - Rozbudowa parkingu przy Zespole Szkół w Kuznicy Czeskiej o 10 miejsc parkingowych. 2/1/NF - Przebudowa drogi gminnej na działce ewidencyjnej nr 254 od skrzyżowania do boiska gminnego - 2/2/NF - Przebudowa drogi gminnej na działce nr 255 wraz z budową oświetlenia ulicznego i chodnikiem na odcinku na wysokości od działki nr 25/1 do działki 30/3. 2/3/NF - Budowa oświetlenia ulicznego w pasie drogi powiatowej nr 1436. 2/7/NF i 3/7/NF- Przebudowa drogi gminnej na działkach nr 256 obręb Grabownica oraz nr			

Kierunki działań	Cel strategiczny 1. Rozwój aktywności i integracji społecznej przyczyniające się wzrostowi społecznego			Cel strategiczny 2. Podniesienie poziomu edukacji na obszarze rewitalizowanym		Cel strategiczny 3. Rozwój aktywności zawodowej wśród mieszkańców obszaru rewitalizacji		Cel strategiczny 4. Integracja przestrzennie - funkcjonalna obszaru rewitalizacji				
	1.1. Wspieranie działań na rzecz integracji społecznej i przeciwdziałanie wykluczeniu społecznemu	1.2. Wspieranie rozwoju i integracji w tym wspieranie organizacji porządowych	1.3. Inwestycje w infrastrukturę kulturalną i rekreacyjno- sportową	2.1. Podniesienie poziomu świadczonych usług edukacyjnych	2.2. Integracji i edukacja dzieci młodzieży	3.1. Aktywizacja osób bezrobotnych i zagrożonych wykluczeniem	3.2. Wspieranie rozwoju przedsiębiorczości	4.1. Budowa modernizacja i remonty dróg, chodników, oświetlenia ulicznego	4.2. Zwiększenie bezpieczeństwa w ruchu drogowym	4.3. Wspieranie działalności Ochotniczych Straży Pożarnych	4.4 Zapewnienie dostępności mieszkańców do podstawowych usług komunalnych	
								219 obręb Brzostowo o łącznej długości około 3,5km. 3/1/INF - Przebudowa drogi gminnej na działce nr 222. 3/2/INF - Przebudowa drogi na działce nr 104/12 wraz z budową oświetlenia ulicznego. 3/3/INF - Przebudowa drogi na działce nr 104/39. 3/4/INF - Przebudowa drogi na działce ewidencyjnej nr 241/10 w Brzostoku wraz z budową oświetlenia ulicznego. 3/9/INF - Zakup i montaż przystanków PKS w Brzostowie i Brzostówku. 4/1/INF - Przebudowa drogi gminnej na działce nr 362 i 363. 4/2/INF - Przebudowa drogi gminnej na działce ewidencyjnej nr 375/3 4/3/INF - Budowa oświetlenia ulicznego w pasie drogi powiatowej nr 1435. 4/5/INF - Budowa oświetlenia ulicznego w pasie drogi powiatowej nr 1437 na odcinku 1,1km.				
4.2. Zwiększenie bezpieczeństwa w ruchu drogowym								Komplementarne projekty miękkie: 5/SP – Bezpieczny uczeń. 1/1/INF - Przebudowa drogi gminnej wraz z budową oświetlenia ulicznego na działkach nr 199, 201 i 203. 1/2/INF - Przebudowa drogi gminnej wraz z budową oświetlenia ulicznego na działce ewidencyjnej nr 192. 1/3/INF - Przebudowa drogi na terenie ARIMR oraz odcinkiem drogi gminnej położonych na działkach nr 27, 209/5, 33/1. 1/4/INF - Przebudowa drogi gminnej na działce ewidencyjnej nr 208. 1/5/INF - Budowa chodników wzdłuż dróg powiatowych nr 1436 i 1446 wraz z budową oświetlenia ulicznego. 1/6/INF - Budowa oświetlenia ulicznego wzdłuż dróg gminnych na działkach nr 129/8 i 202. 1/11/INF - Rozbudowa parkingu przy Zespole Szkół w Kuznicy Czeszyckiej o 10 miejsc parkingowych. 2/1/INF - Przebudowa drogi gminnej na działce ewidencyjnej nr 254 od skrzyżowania do boiska gminnego .				

Kierunki działań	Cel strategiczny 1. Rozwój aktywności i integracji społecznej przyczyniające się włączenia społecznego			Cel strategiczny 2. Podniesienie poziomu edukacji na obszarze rewitalizowanym		Cel strategiczny 3. Rozwój aktywności zawodowej wśród mieszkańców obszaru rewitalizacji		Cel strategiczny 4. Integracja przestrzenno - funkcjonalna obszaru rewitalizacji			
	1.1. Wspieranie działań na rzecz integracji społecznej i wykluczeniu społecznemu	1.2. Wspieranie rozwoju i integracji w tym wspieranie organizacji potrzeżądowych	1.3. Inwestycje w infrastrukturę kulturalną i rekreacyjno- sportową	2.1. Podniesienie poziomu świadczonych usług edukacyjnych	2.2. Integracji edukacja dzieci młodzieży	3.1. Aktywizacja osób bezrobotnych i zagrożonych wykluczeniem	3.2. Wspieranie rozwoju przedsiębiorczości	4.1. Budowa modernizacja i remonty dróg, chodników, oświetlenia ulicznego	4.2. Zwiększenie bezpieczeństwa w ruchu drogowym	4.3. Wspieranie działalności Ochotniczych Straży Pożarnych	4.4 Zapewnienie dostępności mieszkańców do podstawowych usług komunalnych
									2/2/NF - Przebudowa drogi gminnej na działce nr 255 wraz z budową oświetlenia ulicznego i chodnikiem na odcinku na wysokości od działki nr 25/1 do działki 30/3. 2/3/NF - Budowa oświetlenia ulicznego w pasie drogi powiatowej nr 1436. 2/7/NF i 3/7/NF - Przebudowa drogi gminnej na działkach nr 256 obręb Grabownica oraz nr 219 obręb Brzostowo o łącznej długości około 3,5km. 3/1/NF - Przebudowa drogi gminnej na działce nr 222. 3/2/NF - Przebudowa drogi na działce nr 104/12 wraz z budową oświetlenia ulicznego. 3/3/NF - Przebudowa drogi na działce nr 104/39. 3/4/NF - Przebudowa drogi na działce ewidencyjnej nr 241/10 w Brzostówku wraz z budową oświetlenia ulicznego. 3/9/NF - Zakup i montaż przystanków PKS w Brzostowie i Brzostówku. 4/1/NF - Przebudowa drogi gminnej na działce nr 362 i 363. 4/2/NF - Przebudowa drogi gminnej na działce ewidencyjnej nr 375/3. 4/3/NF - Budowa oświetlenia ulicznego w pasie drogi powiatowej nr 1435. 4/5/NF - Budowa oświetlenia ulicznego w pasie drogi powiatowej nr 1437 na odcinku 1,1km.		
4.3. Wspieranie działalności Ochotniczych Straży Pożarnych										2/4/NF - Rozbudowa budynku OSP o pomieszczenia techniczno-socjalne wraz z węzłem sanitarnym. 3/6/NF - Termomodernizacja budynku remizy OSP.	

Kierunki działań	Cel strategiczny 1. Rozwój aktywności i integracji społecznej przyczyniające się wzłączenia społecznego			Cel strategiczny 2. Podniesienie poziomu edukacji na obszarze rewitalizowanym		Cel strategiczny 3. Rozwój aktywności zawodowej wśród mieszkańców obszaru rewitalizacji		Cel strategiczny 4. Integracja przestrzenno - funkcjonalna obszaru rewitalizacji			
	1.1. Wspieranie działań na rzecz integracji społecznej i przeciwdziałanie wykluczeniu społecznemu	1.2. Wspieranie rozwoju i integracji w tym wspieranie organizacji potrzezających	1.3. Inwestycje w infrastrukturę kulturalną i rekreacyjno- sportową	2.1. Podniesienie poziomu świadczonych usług edukacyjnych	2.2. Integracji i edukacja dzieci młodzieży	3.1. Aktywizacja osób bezrobotnych i zagrożonych wykluczeniem	3.2. Wspieranie rozwoju przedsiębiorczości	4.1. Budowa modernizacja i remonty dróg, chodników, oświetlenia ulicznego	4.2. Zwiększenie bezpieczeństwa w ruchu drogowym	4.3. Wspieranie działalności Ochotniczych Straży Pożarnych	4.4. Zapewnienie dostępności mieszkańców do podstawowych usług komunalnych
4.4. Zapewnienie dostępności mieszkańców do podstawowych usług komunalnych											1/7/INF - Zmiana technologii uzdatniania wody w stacji w Kuźnicy Czeszyckiej wraz z modernizacją SUV oraz modernizacją przepompowni sieciowej i budową sieci transzytowej (wodociągowej) o długości 4082m. 1/15/INF – Budowa zbiorników wody uzdatnionej w miejscowości Kuźnica Czeszycka.

7.7 Mechanizmy integracji

Integrowanie działań zidentyfikowanych z Gminnym Programie Rewitalizacji Gminy Krośnice jest istotnym elementem programu rewitalizacji, głównie z punktu widzenia osiągnięcia zamierzonych celów. Integrowanie poszczególnych przedsięwzięć polega na połączeniu m.in. działań koncepcyjnych, organizacyjnych i finansowych. Tym samym przedmiotowy rozdział stanowi uzupełnienie wykazanej komplementarności. Głównym źródłem zbudowania trzech autonomicznych poziomów integracji projektów/przedsięwzięć jest założenie, że każde z działań zwiększa swój własny potencjał czerpiąc z innych i zarazem zwiększa ich potencjał oddziałując na nie. Tym samym mechanizmy integracji wzmacniają sprzężenie zwrotne pomiędzy planowanymi przedsięwzięciami.

Kluczowymi mechanizmami integracji zaplanowanej w GPR interwencji będą następujące czynniki:

1. **Integracja na poziomie celów** – mechanizm integracji w tym obszarze został wdrożony na poziomie opracowania dokumentu i będzie kontynuowany w okresie jego wdrażania.

Etap opracowania dokumentu uwzględniał takie mechanizmy jak:

- a. konsultacje wytyczonego obszaru zdegradowanego i wyznaczonego na jego podstawie obszaru rewitalizacji – etap ten rozpoczął mechanizm integracji poprzez uruchomienie procesu udziału mieszkańców i organizacji pozarządowych w tworzeniu GPR;
- b. nabór projektów do GPR – otwarty nabór projektów przełożył się na stworzenie pola do weryfikacji projektów z punktu widzenia ich oddziaływania na podobszary rewitalizacji i zaplanowania kompleksowej i zintegrowanej interwencji;

Na etapie wdrażania mechanizmem integracji na poziomie celów będzie proces monitoringu – weryfikacji osiągniętych celów i formułowania zaleceń określających dalsze kroki wdrażania GPR.

2. **Integracja na poziomie partycypacji społecznej** w zarządzaniu wdrażaniem GPR – mechanizm ten będzie realizowany poprzez:

- a) powołanie Komitetu Rewitalizacyjnego – podstawową funkcją Komitetu będzie ocenianie postępu wdrażania GPR z punktu widzenia integracji i komplementarności podejmowanych działań przez podmioty zaangażowane w proces rewitalizacji;

- b) współpraca z Gminną Komisją Urbanistyczną– jako ciałem doradczym przy Wójcie w sprawach zagospodarowania przestrzennego w gminie;
 - c) dodatkowym narzędziem integracji jest kontrola społeczna procesu realizowana dzięki publikacji i opiniowaniu sprawozdań z monitoringu GPR.
3. **Integracja na poziomie zarządzania wdrażaniem** – mechanizm związany z ciągłą oceną postępu wdrażania GPR, realizowany poprzez: monitoring i ewaluację.

Monitoring oraz ewaluacja GPR zostały opisane w rozdziale 10. Na poziomie mechanizmów integracji zostaną one wykorzystane dla prowadzenia procesu zarządzania, zgodnie z zaplanowanymi celami, jednocześnie odnosząc się do mierzalnych wskaźników, co pozwoli na pomiar realizacji celów, a tym samym ocenę integracji GPR.

8. Indykatywne ramy finansowe

8.1 Ramy finansowe

Przedsięwzięcia rewitalizacyjne, uwzględnione w Gminnym Programie Rewitalizacji Gminy Krośnice, obejmują zadania, których realizacja uzależniona została przede wszystkim od możliwości finansowych gminy oraz stopnia efektywności pozyskiwania środków na realizację poszczególnych projektów. W tym kontekście przedmiotowy plan finansowy ma charakter indykatywny i obejmuje wszystkie zidentyfikowane projekty.

W rozdziale 6.2 przedstawiono zaplanowane wydatki dla poszczególnych projektów, wraz ze wskazaniem źródeł finansowania. Wskazano jednocześnie podmioty odpowiedzialne, za realizację poszczególnych zadań i tym samym zapewniające ich finansowanie. W związku z czym w przedmiotowym rozdziale zaprezentowano wyłącznie łączny budżet zaplanowanych przedsięwzięć, dodatkowo wskazując poziom wydatków dla poszczególnych rewitalizowanych podobszarów.

Łączna wartość projektów zakończonych do końca 2022 roku (20 projektów) wynosi: 3 614 280,04 zł. Natomiast łączna wartość projektów będących w trakcie realizacji oraz zaplanowanych do realizacji w ramach GPR zamyka się kwotą 23 890 940,86 zł, w tym wartość przedsięwzięć realizowanych przez Gminę Krośnice to 21 381 940,86 zł, a przez pozostałe podmioty zewnętrzne 2 509 000,00 zł. W ramach poszczególnych zidentyfikowanych obszarów rewitalizacji wydatki kształtują się na poziomie przedstawionym w poniższej tabeli.

Obszar rewitalizowany	Wartość projektów w zł
Obszar Kuźnica Czeszycka	23 017 643,25
Obszar Grabownica	863 972,87
Obszar Brzostowo	466 497,32
Obszar Stara Huta	773 107,46
Projekty realizowane na więcej niż jednym obszarze	2 384 000,00
Razem	27 505 220,90

8.2 Potencjalne źródła finansowania projektów rewitalizacyjnych

Źródłem finansowania projektów rewitalizacyjnych w województwie dolnośląskim w latach 2014 – 2020 są środki w ramach funduszy europejskich wydatkowane w ramach Regionalnego Programu Operacyjnego Województwa Dolnośląskiego na lata 2014 - 2020. Jednocześnie ważnymi źródłami zapewniającymi kompletność finansowania przedsięwzięć są: krajowe fundusze europejskie (np. PO WER, PO IS, PO PC), środki celowe będące w dyspozycji Ministerstw (np. Ministerstwo Kultury i Dziedzictwa Narodowego, Ministerstwo Rodziny, Pracy i Polityki Społecznej), inne środki regionalne i lokalne.

8.2.1 Regionalny Program Operacyjny Województwa Dolnośląskiego na lata 2014–2020

Rewitalizacja jest ważnym elementem interwencji zaplanowanej w ramach RPO Województwa Dolnośląskiego na lata 2014–2020. Wsparcie to zostało zaplanowane w sposób zróżnicowany w zależności od typów przedsięwzięć. W szczególności wskazać tu należy następujące działania w ramach RPO:

- 6.3.A Remont, przebudowę, rozbudowę, adaptację, wyposażenie istniejących zdegradowanych budynków, obiektów, zagospodarowanie terenów i przestrzeni (np. monitoring miejski lub dostosowanie przestrzeni do potrzeb osób niepełnosprawnych) – w celu przywrócenia lub nadania im nowych funkcji społecznych, kulturalnych, gospodarczych, edukacyjnych lub rekreacyjnych.
- 6.3.B Remont, odnowę części wspólnych wielorodzinnych budynków mieszkalnych (nie ma możliwości budowy nowych obiektów).
- 6.3.C Inwestycje w tzw. drogi lokalne (gminne i powiatowe) wraz z infrastrukturą towarzyszącą. Wsparcie będzie możliwe jedynie wtedy, gdy inwestycje takie będą stanowiły element szerszej koncepcji związanej z rewitalizacją (fizyczną, gospodarczą i społeczną) i będą stanowiły element lokalnego programu rewitalizacji.

Wsparcie w zakresie tych działań skierowane jest do następujących typów beneficjentów:

- Jednostki samorządu terytorialnego, ich związki i stowarzyszenia; jednostki organizacyjne JST;
- Jednostki sektora finansów publicznych, inne niż wymienione powyżej;
- Wspólnoty i spółdzielnie mieszkaniowe; towarzystwa budownictwa społecznego;
- Organizacje pozarządowe;

- Kościoły, związki wyznaniowe oraz osoby prawne kościołów i związków wyznaniowych;
- Instytucje kultury;
- LGD;
- Zakłady lecznictwa uzdrowiskowego;
- Podmioty lecznicze.

Wsparcie skierowane wprost na przedsięwzięcia rewitalizacyjne na poziomie RPO zostało uzupełnione poprzez wskazanie działań RPO WD, w których możliwe jest skorzystanie z preferencji za realizację projektu rewitalizacyjnego realizowanego w ramach środków Europejskiego Funduszu Rozwoju Regionalnego oraz Europejskiego Funduszu Społecznego. Zaprezentowano je w poniższej tabeli.

Tabela 60 Działania RPO WD, w których zakłada się możliwość uzyskania preferencji punktowej za realizację projektu rewitalizacyjnego

Europejski Fundusz Rozwoju Regionalnego (EFRR)	Europejski Fundusz Społeczny (EFS)
1.3 Rozwój przedsiębiorczości	8.2 Wsparcie osób poszukujących pracy
3.3 Efektywność energetyczna w budynkach użyteczności publicznej i sektorze mieszkaniowym	8.3 Samozatrudnienie, przedsiębiorczość oraz tworzenie nowych miejsc pracy
3.4 Wdrażanie strategii niskoemisyjnych	9.1 Aktywna integracja
4.3 Dziedzictwo kulturowe	9.2 Dostęp do wysokiej jakości usług społecznych
5.2 System transportu kolejowego	9.4 Wspieranie gospodarki społecznej
6.1 Inwestycje w infrastrukturę społeczną	-

Źródło: opracowanie własne na podstawie Wytycznych programowych IZ RPO WD dotyczących zasad przygotowywania lokalnych programów rewitalizacji

8.2.2 Program Operacyjny Infrastruktura i Środowisko na lata 2014–2020

Projekty rewitalizacyjne zawarte w Gminnym Programie Rewitalizacji Gminy Krośnice mogą być finansowane również w ramach środków Programu Operacyjnego Infrastruktura i Środowisko na lata 2014–2020, który zakłada, iż może być narzędziem wdrażania działań rewitalizacyjnych. W ramach programu nie przewidziano odrębnych działań dedykowanych projektom rewitalizacyjnym, jednak przyjęto rozwiązania promujące projekty związane z rewitalizacją poprzez wprowadzenie dedykowanych kryteriów wyboru. Preferencje dla projektów rewitalizacyjnych przewidziane zostały w następujących Działaniach/Poddziałaniach:

- Działanie 1.3 Wspieranie efektywności energetycznej w budynkach (wsparcie skierowane będzie na tzw. głęboką kompleksową modernizację energetyczną budynków użyteczności publicznej);
- Działanie 8.1 Ochrona dziedzictwa kulturowego i rozwój zasobów kultury (w ramach działania realizowane będą inwestycje dotyczące zarówno ochrony zabytków, jak też rozwoju zasobów kultury).

8.2.3 Rządowy Program na rzecz Aktywności Społecznej Osób Starszych

Zadania do realizacji związane z zaspokojeniem potrzeb osób starszych mogą być dofinansowane przez Rządowy Program na rzecz Aktywności Społecznej Osób Starszych na lata 2014–2020. Program ASOS za cel przyjął poprawę jakości i poziomu życia osób starszych dla godnego starzenia się poprzez aktywność społeczną. U podstaw programu leży natomiast różnicowanie populacji osób starszych i ich potrzeb. Promowane są zatem działania mające na celu podtrzymanie aktywności osób starszych i zapewnienie ich udziału w życiu społecznym oraz działania ukierunkowane na osoby o ograniczonej samodzielności. W programie wyznaczone zostały 4 Priorytety:

- Priorytet 1. Edukacja osób starszych. Celem Priorytetu jest zwiększenie różnorodności oraz poprawa jakości oferty edukacyjnej dla osób starszych. W ramach priorytetu wspierane są działania obejmujące np. tworzenie ofert zajęć edukacyjnych i warsztatów o aktywnym starzeniu się, kształcenie opiekunów.
- Priorytet 2. Aktywność społeczna promująca integrację wewnątrz i międzypokoleniową. Celem priorytetu jest tworzenie odpowiednich warunków dla integracji wewnątrzpokoleniowej, a także międzypokoleniowej osób starszych w oparciu o istniejącą infrastrukturę społeczną. W ramach priorytetu wspierane są projekty dotyczące m.in. aktywności społecznej oraz fizycznej i turystyczno-rekreacyjnej osób starszych, działania angażujące różne pokolenia, przeciwdziałania e-wykluczeniu.
- Priorytet 3. Partycypacja społeczna osób starszych. Celem priorytetu jest rozwój zróżnicowanych form aktywności społecznej osób starszych, w tym zwłaszcza ich partycypacji w życiu społecznym, procesach decyzyjnych i kształtowaniu polityk publicznych. W ramach tego priorytetu wspierane są projekty dotyczące m.in. form aktywności osób starszych wobec społeczności lokalnych, aktywności wspierających uczestnictwo i integrację w życiu społecznym i publicznym, pomocy obywatelskiej.

- Priorytet 4. Usługi społeczne dla osób starszych (usługi zewnętrzne). Celem priorytetu jest zwiększenie stopnia dostępności oraz podniesienie jakości usług społecznych dla osób starszych, a także wspieranie różnych działań na rzecz samoorganizacji i samopomocy. W ramach tego priorytetu wspierane są projekty obejmujące m.in. szkolenia dla wolontariuszy i opiekunów (z zakresu pomocy osobom starszym), wspieranie różnych form samopomocy, poprawę dostępności osób starszych do różnorodnych usług (m.in. opiekuńczych, kulturalnych, edukacyjnych, doradczych, sportowych i turystycznych). Podmiotami, które mogą składać wnioski na realizację projektów są: organizacje pozarządowe, osoby prawne i jednostki organizacyjne działające na podstawie przepisów ustawy o stosunku Państwa do Kościoła Katolickiego w Rzeczypospolitej Polskiej, przepisów o stosunku Państwa do innych kościołów i związków wyznaniowych oraz o gwarancjach wolności sumienia i wyznania, jeżeli ich cele statutowe obejmują prowadzenie działalności pożytku publicznego, spółdzielnie socjalne, spółki akcyjne i spółki z ograniczoną odpowiedzialnością oraz kluby sportowe, stowarzyszenia jednostek samorządu terytorialnego.

8.2.4 Programy Ministra Kultury i Dziedzictwa Narodowego

Projekty przewidziane do realizacji w Gminnym Programie Rewitalizacji Gminy Krośnice mogą zostać dofinansowane w ramach Programów Ministra Kultury i Dziedzictwa Narodowego. Źródłem finansowania zadań zaproponowanych w niniejszym dokumencie mogą być w szczególności następujące programy:

- Program Rozwój infrastruktury kultury (zasadniczym celem programu jest wsparcie infrastruktury oraz poprawa funkcjonowania podmiotów prowadzących działalność kulturalną, domów kultury, jak również szkół i uczelni artystycznych). Projekty zaproponowane z ramach Gminnego Programu Rewitalizacji Gminy Krośnice mogą ubiegać się o dofinansowanie w ramach priorytetów:
 - Priorytet 1. Infrastruktura kultury (głównym celem priorytetu jest stworzenie optymalnych warunków dla prowadzenia działalności kulturalnej, poprzez rozbudowę oraz modernizację infrastruktury instytucji kultury, a także innych podmiotów prowadzących działalność w tym obszarze). W ramach Priorytetu 1. możliwe jest dofinansowanie projektów dotyczących m.in. budowy, przebudowy i remontu infrastruktury oraz zakup wyposażenia na potrzeby działalności kulturalnej. O dofinansowanie mogą się ubiegać m.in. samorządowe

instytucje kultury (z wyjątkiem domów i ośrodków kultury oraz centrów kultury i sztuki, a także bibliotek, w skład których wchodzi powyższe instytucje), jednostki samorządu terytorialnego, organizacje pozarządowe, jak również kościoły i związki wyznaniowe oraz ich osoby prawne.

- Priorytet 3. Infrastruktura domów kultury (zasadniczym celem priorytetu jest zapewnienie optymalnych warunków dla działalności domów i ośrodków kultury oraz centrów kultury i sztuki w zakresie edukacji kulturalnej i animacji kultury poprzez modernizację i rozbudowę ich infrastruktury). Zadania możliwe do realizacji w ramach tego priorytetu to: prace budowlane, opracowywanie dokumentacji technicznej czy zakup wyposażenia niezbędnego dla realizacji celów statutowych. O wsparcie finansowe w ramach priorytetu mogą się ubiegać: domy i ośrodki kultury oraz centra kultury i sztuki posiadające status samorządowej instytucji kultury, biblioteki posiadające status samorządowej instytucji kultury w skład których wchodzi domy i ośrodki kultury bądź centra kultury i sztuki, a także jednostki samorządu terytorialnego (wyłącznie jako organy prowadzące dla wyżej wskazanych podmiotów).
- Program Promocja literatury i czytelnictwa:
 - Priorytet 4. Partnerstwo publiczno-społeczne. Celem Priorytetu 4. jest aktywizowanie lokalnych społeczności wokół bibliotek publicznych, jako ważnych instytucji kultury w gminach, a także wzmacnianie roli bibliotek publicznych jako miejsc integracji życia lokalnych społeczności. W ramach priorytetu można ubiegać się o dofinansowanie na rzecz organizowania i prowadzenia wolontariatu na rzecz biblioteki, organizację i prowadzenie działań aktywizujących lokalną społeczność wokół biblioteki. O dofinansowanie w ramach priorytetu mogą ubiegać się organizacje pozarządowe, będące podmiotami prawa polskiego, które nawiążą współpracę z biblioteką publiczną, poświadczoną umową określającą warunki współpracy umożliwiające realizację zadania.

8.2.5 Program Fundusz Inicjatyw Obywatelskich na lata 2014–2020

Działania społeczne, które ukierunkowane są na rozwój społeczeństwa obywatelskiego, włączanie mieszkańców we współdecydowanie i zaangażowanie ich w sprawy lokalne, które przewidziane są do realizacji w ramach Gminnego Programu Rewitalizacji Gminy Krośnice mogą być wspierane finansowo poprzez Program Funduszu Inicjatyw Obywatelskich na lata 2014

– 2020. Program FIO jest programem rządowym, wspieranym ze środków budżetu państwa i adresowany jest do podmiotów sektora pozarządowego (tzw. III sektora). Celem głównym programu jest zwiększenie zaangażowania obywateli i organizacji pozarządowych w życie publiczne. W ramach Programu realizowane są cztery główne priorytety:

- Priorytet 1. Małe inicjatywy. Celem Priorytetu jest zwiększenie możliwości obywateli w realizacji inicjatyw oddolnych. Priorytet wspiera m.in. inicjatywy nieformalne, samopomocowe czy wsparcie młodych organizacji pozarządowych.
- Priorytet 2. Aktywne społeczeństwo. Celem priorytetu jest zwiększenie liczby obywateli angażujących się w inicjatywy lokalne oraz działania realizowane przez organizacje pozarządowe. W ramach tego priorytetu wspierane są działania skierowane m.in. na: aktywizację obywateli w sprawach wspólnotowych, rozwijanie wolontariatu, aktywizację współpracy wspólnot lokalnych i organizacji publicznych, wspieranie aktywnych form integracji społecznej, a także rozwój przedsiębiorczości społecznej.
- Priorytet 3. Aktywni obywatele. Celem priorytetu jest wzrost poziomu partycypacji obywateli w sprawach publicznych. W ramach priorytetu wspierane są przedsięwzięcia dotyczące m.in. zwiększania wpływu obywateli na polityki publiczne, rozwijanie edukacji obywatelskiej i kompetencji społecznych, a także wspierania tworzenia partnerstw i innych form współpracy służących aktywizacji obywateli i przekazywaniu im realizacji zadań publicznych.
- Priorytet 4. Silne organizacje pozarządowe. Celem priorytetu jest wzmocnienie potencjału sektora pozarządowego, w szczególności wzmocnienie potencjału organizacji federacyjnych. W ramach tego Priorytetu dofinansowane są działania dotyczące wspierania działań o charakterze systemowym oraz wspomaganie zwiększania kompetencji organizacji społecznych.

8.2.6 Programy Wojewódzkiego Funduszu Ochrony Środowiska i Gospodarki Wodnej we Wrocławiu

Wojewódzki Fundusz Ochrony Środowiska i Gospodarki Wodnej we Wrocławiu jest publiczną instytucją finansową, realizującą politykę ekologiczną województwa dolnośląskiego. W ramach funduszu wspierane są działania proekologiczne podejmowane przez administrację publiczną, przedsiębiorców, instytucje i organizacje pozarządowe.

Wydatkowanie środków finansowych Funduszu następować będzie zgodnie z niżej przedstawioną hierarchią:

- Finansowanie projektów wynikających z zawartych umów w latach ubiegłych, w tym zobowiązań z umów zawartych na dofinansowanie projektów korzystających ze środków europejskich.
- Wspomaganie projektów korzystających ze środków europejskich.
- Wspieranie inwestycji pozwalających na osiągnięcie standardów ochrony środowiska oraz wypełnienie zobowiązań akcesyjnych, wynikających z przyjętych programów i planów na szczeblu krajowym, wojewódzkim, powiatowym oraz gminnym.
- Dofinansowanie pozostałych zadań ochrony środowiska i gospodarki wodnej zgodnie z krajową i regionalną polityką ekologiczną.

8.2.7 Programy Narodowego Funduszu Ochrony Środowiska i Gospodarki Wodnej.

Działania dotyczące ochrony środowiska przyrodniczego oraz zapewnienia bezpieczeństwa ekologicznego, przewidziane do realizacji w ramach niniejszego dokumentu, mogą zostać dofinansowane ze środków Narodowego Funduszu Ochrony Środowiska i Gospodarki Wodnej. W kontekście zadań zaproponowanych w niniejszej Strategii szczególnie istotnymi źródłami finansowania wydaje się być program Edukacja ekologiczna. Głównym celem programu Edukacja ekologiczna jest „podnoszenie poziomu świadomości ekologicznej i kształtowanie postaw ekologicznych społeczeństwa poprzez promowanie zasad zrównoważonego rozwoju”. W ramach tego programu wspierane są przedsięwzięcia edukacyjne dotyczące m.in.: kształtowania postaw społeczeństwa z wykorzystaniem tradycyjnych mediów i Internetu, aktywizacji społeczeństwa dla zrównoważonego rozwoju, wsparcia systemu edukacji w zakresie ochrony środowiska i zrównoważonego rozwoju, a także budowy, rozbudowy, remontu i wyposażenia obiektów infrastruktury służących edukacji ekologicznej.

9. Opis struktury zarządzania

Za wdrażanie i monitoring Gminnego Programu Rewitalizacji Gminy Krośnice odpowiadać będzie Wójt Gminy Krośnice we współpracy z:

- 1) Radą Gminy Krośnice;
- 2) Urzędem Gminy Krośnice;
- 3) Komitetem ds. Rewitalizacji;
- 4) Jednostkami gminnymi (Gminny Ośrodek Sportu i Rekreacji w Krośnicach; Zespół Szkół Szkoła Podstawowa i Gimnazjum w Bukowicach; Zespół Szkół i Przedszkola w Krośnicach; Zespół Szkół Szkoła Podstawowa i Gimnazjum w Kuźnicy Czeszyckiej; Centrum Edukacyjno-Turystyczno-Sportowe w Krośnicach; Gminny Ośrodek Pomocy Społecznej w Krośnicach; Szkolne Schronisko Młodzieżowe w Krośnicach; Zakład Usług Komunalnych z/s w Wierzchowicach);
- 5) Gminną Komisją Urbanistyczną.

Zaprezentowany poniżej system zarządzania zapewni sprawne wykorzystanie GPR jako programu pozwalającego na koordynację procesu rewitalizacji, jednocześnie zapewniając wysoki poziom partycypacji społecznej w procesie jego wdrażania, monitorowania i ewaluacji.

9.1 Opis struktury zarządzania

Realizację Gminnego Programu Rewitalizacji Gminy Krośnice powierza się Wójtowi Gminy poprzez Urząd Gminy Krośnice, w szczególności – Referat Funduszy Europejskich, jako operatora procesu rewitalizacji. Zarządzanie GPR będzie odbywać się zatem w ramach istniejących struktur Urzędu Gminy, przez co nie przewiduje się dodatkowych kosztów na zarządzanie programem. Ponadto kluczowymi z punktu widzenia wdrażania projektów wskazanych w GPR będą jednostki organizacyjne gminy takie jak: Gminny Ośrodek Pomocy Społecznej w Krośnicach, Gminny Ośrodek Sportu i Rekreacji w Krośnicach, Centrum Edukacyjno-Turystyczno-Sportowe w Krośnicach oraz jednostki edukacyjne.

Wszystkie projekty gminne będą realizowane zgodnie z uchwaloną przez Radę Gminy Krośnice Wieloletnią Prognozą Finansową oraz poszczególnymi budżetami rocznymi. Spójność niniejszego programu z WPF zapewni efektywną realizację zaplanowanych, zhierarchizowanych i ujętych ww. planie projektów.

W przypadku projektów planowanych do współfinansowania z funduszy Unii Europejskiej działania będą podejmowane zgodnie z obowiązującą w UG Krośnice procedurą pozyskiwania środków pomocowych. Pracownicy Referatu Funduszy Europejskich są zobowiązani do ciągłego zbierania informacji o dostępnych środkach pomocowych, które mogą być wykorzystane przez UG i informują o tym inne referaty lub gminne jednostki organizacyjne. Następnie na podstawie dokumentów planistycznych oraz informacji od kierowników referatów oraz dyrektorów gminnych jednostek organizacyjnych Wójt Gminy podejmuje decyzję o rozpoczęciu procedury aplikacyjnej. Opracowanie wniosku i niezbędnych załączników, jak również terminowe złożenie dokumentacji aplikacyjnej realizowane jest w zakresie wniosków UG przez Referat Funduszy Europejskich (operatora procesu rewitalizacji). W przypadku gminnych jednostek organizacyjnych ww. czynności są w gestii kierownika gminnej jednostki organizacyjnej. Realizacja inwestycji prowadzona jest przez właściwy referat merytoryczny lub gminną jednostkę organizacyjną. Wykonanie musi uwzględniać niezbędne elementy, które określone są w procedurach, regulujących prowadzenie inwestycji. Informacje dot. budżetu, rachunkowości i finansów są opracowywane przez Referat Finansowo-Budżetowy Urzędu. Za koordynację realizacji projektu pod kątem wymogów programu, w ramach którego zadanie uzyskało dofinansowanie oraz za rozliczenie środków pomocowych odpowiedzialni będą Kierownicy Referatów realizujących zadania lub kierownicy gminnych jednostek organizacyjnych w zakresie ich projektów.

Realizacja zadań ujętych w GPR, przedstawionych przez jednostki zewnętrzne tj. przedsiębiorców lub organizacje pozarządowe należy w całości do wnioskodawców projektów.

10. System monitoringu i ewaluacji

10.1 System monitoringu

System monitorowania realizacji jest procesem ciągłym, mającym na celu ukazanie i analizowanie stanu zaawansowania wdrażania Gminnego Program Rewitalizacji Gminy Krośnice. Będzie on realizowany w formie monitoringu przeprowadzanego w całym okresie wdrażania programu, a dotyczyć będzie wszystkich zaangażowanych podmiotów prywatnych i publicznych .

Przyjęte rozwiązanie pozwoli na realizację zadań związanych z monitoringiem w sposób zgodny z regulacjami prawnymi, jednocześnie nie powodując znaczącego obciążenia kosztami prowadzenia tych prac. Ważnym czynnikiem przemawiającym za przyjęciem prezentowanej metodologii monitoringu było ograniczanie obciążenia biurokratycznego dla podmiotów zewnętrznych względem Urzędu Gminy.

W związku z powyższym, monitoring będzie polegał na utrzymywaniu stałego kontaktu z podmiotami realizującymi przedsięwzięcia rewitalizacyjne poprzez przeznaczony do tego celu adres poczty elektronicznej. Służyć on będzie do prowadzenia korespondencji z zaangażowanymi podmiotami w zakresie przesyłania do operatora informacji o postępie realizacji poszczególnych przedsięwzięć. W cyklu rocznym, operator wyśle do wszystkich zaangażowanych podmiotów prośbę o przesłanie takich informacji. Dane te będą zbierane i agregowane przez operatora. Umożliwi to reagowanie na trudności związane z wdrażaniem, jak również prezentację informacji Komitetowi Rewitalizacyjnemu w zakresie postępu prowadzonych prac.

Tak zaplanowany monitoring pozwoli na utrzymanie systematycznego kontaktu ze wszystkim zaangażowanymi podmiotami, jednocześnie pozwalając na właściwe przygotowanie ewaluacji.

10.2 Ewaluacja

Ewaluacja okresowa GPR będzie realizowana w cyklach trzyletnich. Obejmować będzie całość działań zaplanowanych do realizacji w ramach GPR, w tym pośrednią ocenę osiągnięcia wskaźników przypisanych poszczególnym celom. Poniżej zaprezentowano strukturę uprawnień i odpowiedzialności w ramach ewaluacji.

Tabela 48 Ewaluacja – organizacja procesu

Stanowisko	Uprawnienie	Odpowiedzialność
Wójt Gminy	Wskazanie terminów i sposobów wykonania zadań, zatwierdzenie raportu z ewaluacji okresowej	Za zrealizowanie zadań przewidzianych na dany rok budżetowy, terminowe przekazanie raportu z ewaluacji okresowej Komitetowi Rewitalizacyjnemu i Radzie Gminy
Komitet Rewitalizacyjny	Opiniowanie raportu z ewaluacji okresowej	Formułowanie zaleceń i opinii dotyczących wdrażania GPR
Kierownik Referatu Funduszy Europejskich	Sprawdzenie raportu	Rzetelność raportu, terminowe przekazanie raportu do zatwierdzenia Wójtowi i do opiniowania Komitetowi Rewitalizacyjnemu
Pracownik Referatu Funduszy Europejskich	1. Sprawdzenie poprawności wypełnienia kart, sporządzenie raportu zbiorczego z realizacji zadań ujętych w GPR 2. Przeprowadzenie ankietyzacji podmiotów prywatnych i publicznych (zaangażowanych we wdrażanie GPR)	Skompletowanie kart zadań, skompletowanie ankiet, przygotowanie raportu zbiorczego na podstawie informacji zawartych w kartach zadań, weryfikacja wskaźników realizacji GPR
Kierownik referatu merytorycznego lub kierownik jednostki organizacyjnej	Realizacja zadań ujętych w GPR, sporządzenie sprawozdania z realizacji tych zadań i przygotowanie ankiety ewaluacyjnej	Efektywne (sprawne i skuteczne) wykonanie zadań, terminowe przekazanie kart zadań i ankiety do Referatu Funduszy Europejskich
Podmioty prywatne i publicznie	Realizacja zadań ujętych w GPR, wypełnienie ankiet dostarczonych przez Pracownika Referatu Funduszy Europejskich	Efektywne (sprawne i skuteczne) wykonanie zadań, terminowe przekazanie ankiet do Referatu Funduszy Europejskich

W ramach ewaluacji okresowej przeprowadzane będą następujące czynności:

1. Kierownik referatu merytorycznego lub kierownik jednostki organizacyjnej, odpowiedzialny za realizację danego zadania zapisanego w GPR, sporządza sprawozdanie z realizacji w formie karty zadań i ankiety ewaluacyjnej tego zadania, uwzględniające w szczególności poziom osiągnięcia zakładanych wskaźników realizacji przedsięwzięcia oraz jego oddziaływanie na mieszkańców obszaru rewitalizacji.
2. Wypełnioną kartę zadania i ankietę ewaluacyjną za ubiegły rok kierownik referatu merytorycznego lub kierownik jednostki organizacyjnej przekazuje do Referatu Funduszy Europejskich do dnia 31 maja w cyklu trzyletnim.
3. Pracownik Referatu Funduszy Europejskich przeprowadza badanie przy pomocy ankiety ewaluacyjnej wśród podmiotów prywatnych i publicznych. Badanie służy ocenie poziomu osiągnięcia zakładanych wskaźników realizacji przedsięwzięcia oraz jego oddziaływanie na mieszkańców obszaru rewitalizacji.
4. Pracownik Referatu Funduszy Europejskich sprawdza wypełnione karty zadań i ankiety ewaluacyjne pod względem kompletności informacji i w przypadku stwierdzenia uchybień, odsyła ją do właściwego kierownika referatu lub kierownika jednostki

organizacyjnej w celu naniesienia poprawek. Poprawnie wypełnione ankiety ewaluacyjne zostają skompletowane i poddane analizie.

5. Pracownik Referatu Funduszy Europejskich na podstawie informacji zawartych w kartach zadań i ankietach ewaluacyjnych przygotowuje zbiorczy raport, który do dnia 30 czerwca w cyklu trzyletnim przekazuje za pośrednictwem Kierownika Referatu Funduszy Europejskich Wójtowi Gminy.
6. Wójt Gminy zatwierdza raport i przekazuje go Komitetowi Rewitalizacyjnemu do dnia 31 lipca w cyklu trzyletnim. Raport będzie stanowił podstawę sformułowania zaleceń na kolejne lata wdrażania GPR.
7. Komitet Rewitalizacyjny opiniuje raport i przekazuje swoje uwagi i zalecenie Wójtowi Gminy do 30 września.
8. Wójt Gminy po uzyskaniu opinii Komitetu Rewitalizacyjnego przekazuje go niezwłocznie Radzie Gminy do zaopiniowania.

10.3 Harmonogram realizacji

W poniższej tabeli zaprezentowano ramowy harmonogram realizacji Gminnego Programu Rewitalizacji Gminy Krośnice. Terminy realizacji poszczególnych działań zostały zaprezentowane w rozdziale 6.2 Przedsięwzięcia rewitalizacyjne.

Tabela 61 Ramowy harmonogram realizacji GPR

Wyszczególnienie	Okres realizacji
Uchwalenie Gminnego Programu Rewitalizacji Gminy Krośnice na lata 2016 – 2023	2016 r.
Powołanie i rozpoczęcie prac przez Komitet Rewitalizacyjny (2016 r. (Zarządzenie nr 65/2016/RFE Wójta Gminy Krośnice z dnia 10 października 2016r. w sprawie powołania Komitetu Rewitalizacji Gminy Krośnice, z późniejszymi zarządzeniami zmieniającymi skład Komitetu Rewitalizacji)
Wprowadzenie zaplanowanych inwestycji do Wieloletniej Prognozy Finansowej Gminy Krośnice	Niezwłocznie po uchwaleniu GPR Gminy Krośnice
Posiedzenia Komitetu Rewitalizacyjnego	Od 2016 do 2028 (przynajmniej jedno posiedzenie w ciągu roku)
Realizacja przedsięwzięć zaplanowanych w ramach GPR	Od 2016 do 2026
Monitoring	Od 2016 r. do 2028 r. (realizowany systematycznie w okresie wdrażania GPR)
Ewaluacja okresowa	Od 2016 r. do 2026 r. (realizowany w okresach trzyletnich)
Komunikacja społeczna GPR	Od 2016 r. do 2026 r.

10.4 Koszty zarządzania

Funkcję operatora procesu rewitalizacji będzie pełnił Urząd Gminy Krośnice. Całość procesu wdrażania, monitoringu i ewaluacji będzie realizowana przez pracowników Urzędu Gminy w ramach obowiązków służbowych, w związku z tym nie przewiduje się ponoszenia dodatkowych kosztów w związku z obsługą procesu. Komitet Rewitalizacyjny powołany przez Wójta Gminy Krośnice, jako ciało doradcze, funkcjonować będzie w oparciu o wyłonionych przedstawicieli podmiotów publicznych i prywatnych. Przy czym preferowane są osoby zamieszkujące obszar rewitalizacji. Praca w ramach Komitetu Rewitalizacyjnego będzie miała charakter społeczny, nieodpłatny.

10.5 Wskaźniki realizacji

Podstawowym narzędziem do śledzenia postępu realizacji GPR są wskaźniki monitorowania. Dostarczają one informacji dotyczących wskaźników rezultatu, a więc efektów realizacji przedsięwzięć wyszczególnionych w dokumencie. Podkreślić należy, iż wybór wskaźników skupiony jest na ocenie osiągnięcia celów GPR, a nie produktów poszczególnych projektów i ma charakter przekrojowy. Wynika to z postrzegania interwencji w ramach rewitalizacji, jako procesu całościowego, który nie jest prostą sumą realizowanych projektów, a ma na celu osiągnięcie zmiany we wskazanych obszarach poddanych rewitalizacji.

Wybór wskaźników skupił się przede wszystkim na zapewnieniu adekwatnych mierników poszczególnych celów strategicznych. W związku z tym wskazać należy:

- **Zmniejszenie liczby osób i rodzin zamieszkujących na obszarze rewitalizacji, korzystających ze świadczeń opieki społecznej oferowanych przez GOPS** – wskaźnik mierzy kluczową dla GPR zmianę w obszarze poprawy sytuacji mieszkańców gminy, których sytuacja życiowa i materialna zmusza do korzystania z systemu pomocy społecznej. Zakłada się, iż zaplanowana interwencja pozwoli na poprawę jakości ich życia, zwiększy skuteczność funkcjonowania na rynku pracy itp.
- **Wskaźnik aktywności gospodarczej** – zakłada się, iż podjęte działania rewitalizacyjne przyczynią się do zwiększenia aktywności gospodarczej mieszkańców. Dzięki temu zyskają oni nowe miejsca pracy, wpłynie to na poprawę jakości ich życia. Wskaźnik ten traktowany jest również jako ważny wyznacznik podnoszenia jakości życia. Będzie on dotyczyć wyłącznie obszaru rewitalizacji.

- **Zmniejszenie liczby osób bezrobotnych w wieku do 23 r.ż. na obszarze rewitalizacji w ogólnej populacji pozbawionych pracy** – jednym z ważnych, zidentyfikowanych problemów w obszarze rewitalizacji jest trudna sytuacja na rynku pracy osób młodych. Ponieważ z punktu widzenia skutecznego funkcjonowania na rynku pracy szczególnie ważny jest początek kariery zawodowej, w ramach GPR zaplanowano działania mające na celu poprawę sytuacji zawodowej osób młodych (aktywizacja, edukacja itp.). Wskaźnik pozwoli na ocenę skuteczności tej interwencji.

Poniżej zestawiono wskaźniki monitoringu realizacji GPR.

Tabela 62 Wskaźniki monitoringu

Wskaźnik	Wartość wskaźnika	Źródło danych	Wartość docelowa wskaźnika
Zmniejszenie liczby osób zamieszkujących na obszarze rewitalizacji, korzystających ze świadczeń opieki społecznej oferowanych przez GOPS	156 os/rok	Gminny Ośrodek Pomocy Społecznej w Krośnicach	100
Wskaźnik aktywności gospodarczej (zarejestrowana działalność gospodarcza w stosunku do liczby ludności)	6,21%	Urząd Gminy Krośnice	7,5%
Zmniejszenie udziału osób bezrobotnych w wieku do 25 r.ż. na obszarze rewitalizacji w ogólnej populacji pozbawionych pracy	30,33%	Powiatowy Urząd Pracy w Miliczu	20%

11. Uspołecznienie dokumentu i proces partycypacji społecznej

11.1 Uspołecznienie opracowania GPR

W związku z pracami nad Gminnym Programem Rewitalizacji w ramach partycypacji społecznej Gmina Krośnice organizowała konsultacje społeczne na każdym etapie tworzenia dokumentu. W celu zainteresowania możliwie dużej liczby mieszkańców gmina przeprowadziła szeroko zakrojoną akcję informacyjną. Do wszystkich Radnych i Sołtysów wystosowano pisma z prośbą o wsparcie działań związanych z konsultacjami i rozpropagowanie informacji wśród mieszkańców i zainteresowanych podmiotów. W lokalnych portalach i mediach internetowych umieszczona została informacja na temat organizowanych konsultacji. Na potrzeby Gminnego Programu Rewitalizacji powstała specjalna zakładka na stronie internetowej Gminy Krośnice (<http://krosnice.pl/gpr/>), na której na bieżąco pojawiały się wszelkie wiadomości dotyczące procesu rewitalizacji i opracowywania GPR.

W ramach włączenia mieszkańców gminy w proces rewitalizacji przeprowadzono następujące spotkania:

1. Konsultacje społeczne projektu uchwały w sprawie zasad wyznaczania składu oraz zasad działania Komitetu Rewitalizacji, które trwały od 28 lipca 2016 r. do 30 sierpnia 2016 r.;
2. Konsultacje społeczne projektu uchwały w sprawie wyznaczania obszarów zdegradowanych i obszarów rewitalizacji Gminy Krośnice, które trwały od 01 sierpnia 2016 r. do 08 września 2016 r.;
3. Spotkanie konsultacyjne w dniu 22 sierpnia 2016 r. w sprawie wyznaczenia obszarów zdegradowanych i obszarów rewitalizacji oraz projektu uchwały w sprawie określenia zasad wyznaczania składu oraz zasad działania Komitetu Rewitalizacji;
4. Spotkanie warsztatowe z interesariuszami i mieszkańcami obszaru rewitalizacji w dniu 26 października 2016 r.;
5. Debata założeń do Gminnego Programu Rewitalizacji Gminy Krośnice w dniu 9 listopada 2016 r.;
6. Konsultacje społeczne projektu uchwały w sprawie przyjęcia Gminnego Programu Rewitalizacji Gminy Krośnice na lata 2016-2023, które trwały od 14 listopada 2016 r. do 15 grudnia 2016 r.
7. Spotkanie konsultacyjne w dniu 30 listopada 2016r. w sprawie projektu Gminnego Programu Rewitalizacji Gminy Krośnice na lata 2016-2023.

Opinie i uwagi w trakcie konsultacji społecznych zbierano w wyznaczonym punkcie konsultacyjnym (w Urzędzie Gminy), jak również w wersji papierowej, elektronicznie poprzez skrzynkę mailową oraz ankiety elektroniczne dostępne na stronie internetowej Urzędu Gminy. Celem spotkania konsultacyjnego w dniu 22 sierpnia 2016 r. było przedstawienie przez ekspertów SWIG Delta Partner propozycji rozmieszczenia obszarów zdegradowanych, zapoznanie mieszkańców z koncepcją i planowanymi działaniami Komitetu Rewitalizacji w Gminie Krośnice, jak również zebranie opinii dotyczących wskazanego przez ekspertów obszaru oraz przeprowadzenie ankiety konsultacyjnej. Podczas prowadzonych dyskusji nikt nie zgłosił uwag w zakresie zmiany granic obszaru zdegradowanego oraz obszaru rewitalizacji.

Przedmiotem Spotkania, które odbyło się 26 października 2016 r. było zaprezentowanie zrealizowanych prac i działań nad przygotowaniem Gminnego Programu Rewitalizacji Gminy Krośnice, przedstawienie wniosków z przeprowadzonej diagnozy obszarów rewitalizacji oraz omówienie dalszych etapów prac nad przygotowaniem Gminnego Programu Rewitalizacji Gminy Krośnice. Spotkanie dedykowane było interesariuszom i mieszkańcom obszaru rewitalizacji.

Dodatkowo, Urząd Gminy na bieżąco udziela wszelkich informacji dotyczących procesu rewitalizacji i opracowywania GPR. Mieszkańcy i interesariusze mogą zgłaszać swoje zapytania lub opinie do Urzędu Gminy nie tylko w czasie prowadzonych konsultacji.

11.2 Uspołecznienie wdrażania GPR

Podstawowym celem działań związanych z uspołecznieniem Gminnego Programu Rewitalizacji Gminy Krośnice jest dotarcie do jak najszerszej grupy beneficjentów i interesariuszy. Proces partycypacji społeczności lokalnej w realizacji GPR odbywać się będzie:

1. Pośrednio – poprzez informowanie przy wykorzystaniu strony internetowej gminy, w publikacjach i broszurach promocyjnych i informacyjnych, lokalnej prasie;
2. Bezpośrednio – podczas spotkań z mieszkańcami, przedstawicielami lokalnych środowisk, organizacjami pozarządowymi.

Interesariuszami, w stosunku do których prowadzona będzie polityka komunikacji i informacji będą: mieszkańcy gminy, mieszkańcy obszaru rewitalizacji (w tym także poszczególne grupy społeczne, takie jak młodzież, seniorzy, osoby niepełnosprawne itp.), lokalni przedsiębiorcy, organizacje pozarządowe, związki wyznaniowe.

W ramach rozpowszechniania informacji o Gminnym Programie Rewitalizacji podejmowane będą w szczególności takie działania jak:

- umieszczenie informacji na stronie internetowej Gminy Krośnice – Gminnego Programu Rewitalizacji Gminy Krośnice;
- publikowanie informacji na stronie internetowej Gminy Krośnice o nowo realizowanych zadaniach w ramach GPR;
- współpraca z prasą lokalną mająca na celu informowanie opinii publicznej o przebiegu realizacji i wnioskach z monitorowania GPR.

Wykorzystanie i wspieranie rozwoju współpracy pomiędzy sektorem publicznym, prywatnym i organizacjami pozarządowymi poprzez:

- przygotowywanie informacji bieżących z przebiegu wdrażania Gminnego Programu Rewitalizacji Gminy Krośnice,
- organizację spotkań z mieszkańcami obszaru rewitalizacji objętych Programem,
- opracowanie i realizacja ankiety internetowej skierowanej do mieszkańców i innych interesariuszy dotyczącej oceny Gminnego Programu Rewitalizacji i umożliwiających zgłoszenie nowych propozycji działań rewitalizacyjnych,
- działalność Komitetu Rewitalizacji.

12. Określenie niezbędnych zmian w uchwałach

12.1 Określenie niezbędnych zmian w uchwałach, o których mowa w art. 21. Ust. 1 ustawy z dnia 21 czerwca 2001 o ochronie praw lokatorów, mieszkaniowym zasobie gminnym i o zmianie Kodeksu Cywilnego

Gminny Program Rewitalizacji Gminy Krośnice nie wymusza wprowadzenia zmian w uchwale Rady Gminy Krośnice nr XXV/184/09 z dnia 21 lipca 2009 r. w sprawie określenia zasad gospodarowania gminnym zasobem nieruchomości Gminy Krośnice.

12.2 Komitet ds. Rewitalizacji - określenie zmian w uchwale, o której mowa w art. 7 ust. 3

Komitet ds. Rewitalizacji, to ciało doradczo-opiniotwórcze, przewidziane w Ustawie z dnia 9 października 2015 roku o rewitalizacji, jako podmiot wspierający Wójta w podejmowaniu decyzji i wydawaniu opinii o działaniach rewitalizacyjnych. Komitet ds. Rewitalizacji został powołany przez Wójta Gminy Krośnice zarządzeniem nr 65/2016/RFE z dnia 10 października 2016r. w sprawie powołania Komitetu Rewitalizacji Gminy Krośnice (wraz z zarządzeniami zmieniającymi skład Komitetu Rewitalizacji). Podstawy dla przedmiotowego zarządzenia zostały określone w uchwale nr XXIV/146/2016 z dnia 14 września 2016r. w sprawie określenia zasad wyznaczania składu oraz zasad działania Komitetu Rewitalizacji podjętej przez Radę Gminy Krośnice. Komitet reprezentuje lokalne środowiska społeczne, gospodarcze, mieszkańców gminy, organizacje pozarządowe oraz inne grupy. Komitet uprawniony jest do wyrażania opinii oraz podejmowania inicjatyw i rozwiązań odnoszących się do rewitalizacji. Uchwała wprost wskazuje zasady funkcjonowania Komitetu, wśród których wskazać należy przede wszystkim:

1. Zadania Komitetu:

- a) wspiera działania Wójta Gminy Krośnice w obszarze rewitalizacji;
- b) stanowi forum współpracy i dialogu interesariuszy z organami gminy
- c) pełni funkcje opiniodawczo–doradczą w sprawach związanych z opracowaniem i wdrażaniem GPR;
- d) ocenia przebieg procesu rewitalizacji;
- e) uczestniczy w opiniowaniu oraz przygotowaniu projektów uchwał Rady Gminy i zarządzeń Wójta Gminy Krośnice związanych z rewitalizacją.

2. Organizacja i tryb pracy Komitetu

- a) członków Komitetu powołuje Wójt Gminy Krośnice w drodze Zarządzenia spośród osób, które zgłosiły chęć przystąpienia do Komitetu;
- b) Komitet liczy nie więcej niż 10 członków;
- c) Komitet wybiera na swoim pierwszym posiedzeniu Prezydium Komitetu;
- d) uczestnictwo w Komitecie ma charakter społeczny.

13. Zmiany w zakresie planowania i zagospodarowania przestrzennego

13.1. Specjalna Strefa Rewitalizacji

W Gminnym Programie Rewitalizacji Gminy Krośnice nie przewiduje się ustanowienia specjalnego Strefy Rewitalizacji, o której mowa w art. 25 Ustawy o rewitalizacji z dnia 9 października 2015 roku.

13.2 Zmiany w dokumentach planowania i zagospodarowania przestrzennego

13.2.1 Niezbędne zmiany w studium uwarunkowań i kierunków zagospodarowania przestrzennego

Gminny Program Rewitalizacji Gminy Krośnice nie przewiduje wprowadzenia zmian w obecnym dokumencie Studium Uwarunkowań i Kierunków Zagospodarowania Przestrzennego Gminy Krośnice (uchwała nr XIII/98/08 Rady Gminy Krośnice z dnia 23 kwietnia 2008).

13.2.2 Niezbędne zmiany w miejscowych planach zagospodarowania przestrzennego

Na obszarze rewitalizacji obowiązują miejscowe plany zagospodarowania przestrzennego przyjęte następującymi uchwałami:

1. Uchwała nr XLV/299/2021 Rady Gminy Krośnice z dnia 29 listopada 2021 r. w sprawie uchwalenia miejscowego planu zagospodarowania przestrzennego na obszarze Gminy Krośnice, w obrębie Grabownica i Luboradów;
2. Uchwała Nr XXXIII/233/2006 Rady Gminy Krośnice z dnia 26 kwietnia 2006 r. w sprawie uchwalenia miejscowego planu zagospodarowania przestrzennego obrębów wsi Brzostowo, Lędzina, Żeleźniki, Luboradów, Grabownica, Kotlarka, Czeszyce, Kuźnica Czeszyc;
3. Uchwała Nr XXXI/211/2005 Rady Gminy Krośnice z dnia 29 grudnia 2005 r. w sprawie uchwalenia miejscowego planu zagospodarowania przestrzennego terenów zabudowanych wsi Grabownica, Luboradów, Kuźnica Czeszycka, Stara Huta – Wielgie Sycowskie, północnej części wsi Żeleźniki oraz łązy Wielkie – działki o numerach ewidencyjnych 46/3 i 46/2;
4. Uchwała Nr XIX/107/2004 Rady Gminy Krośnice z dnia 31 sierpnia 2004 r. w sprawie uchwalenia miejscowego planu zagospodarowania przestrzennego wsi Brzostowo, Brzostówko, Lędzina, Żeleźniki, Kotlarka, Czeszyce, Stara Huta, Stara Huta – Borzynowo;

W związku z prowadzonymi pracami nad GPR nie stwierdzono konieczności zmiany miejscowych planów zagospodarowania przestrzennego. Jeśli na późniejszym etapie ustalona zostanie taka konieczność wszczęte zostaną odpowiednie procedury.

14. Strategiczna Ocena Oddziaływania na Środowisko

Kwestie oddziaływania na środowisko dla dokumentów strategicznych regulowane są w następujących ustawach:

1. Ustawa z dnia 3 października 2008 roku o udostępnianiu informacji o środowisku i jego ochronie, udziale społeczeństwa w ochronie środowiska oraz o ocenach oddziaływania na środowisko (Dz. U. z 2023 r. poz. 1094 z późn. zm.);
2. Ustawa z dnia 16 kwietnia 2004 r. o ochronie przyrody (Dz. U. z 2023 r. poz. 1336, z późn. zm.) Ustawa ta dodatkowo uszczegóławia przepisy odnośnie obszarów podlegających ochronie, w szczególności obszarów Natura 2000.

Gminny Program Rewitalizacji Gminy Krośnice ma na celu przede wszystkim określić warunki realizacji zadań kluczowych z punktu widzenia lokalnej społeczności i samorządu, w zidentyfikowanych podobszarach rewitalizowanych oraz stworzyć wytyczne i ramy dla osiągnięcia celów o charakterze społecznym, gospodarczym, środowiskowym, przestrzenno-funkcjonalnym oraz technicznym. W perspektywie długofalowej GPR ma na celu poprawę warunków ekonomiczno-społecznych, przestrzennych, środowiskowych itp. Na podstawie wstępnej analizy możliwych oddziaływań przewidzianych w dokumencie zadań, stwierdzono, że w większości przypadków oddziaływania te nie będą znaczące. Ponadto niektóre z planowanych do realizacji zadań będą miały pozytywny wpływ na stan i jakość środowiska.

Projekt dokumentu Gminny Program Rewitalizacji Gminy Krośnice został zakwalifikowany do dokumentów o których mowa w art. 47 ustawy z dnia 3 października 2008 r. o udostępnianiu informacji o środowisku i jego ochronie, udziale społeczeństwa w ochronie środowiska oraz o ocenach oddziaływania na środowisko. W związku z powyższym można oczekiwać, że GPR nie będzie wymagał przeprowadzenia strategicznej oceny oddziaływania na środowisko. Ponadto należy stwierdzić, że realizacja założeń GPR nie będzie powodować znaczącego oddziaływania na obszary Natura 2000.

Powyzsze wyjaśnienia utwierdzają w przekonaniu, że założenia GPR nie będą negatywnie oddziaływać na środowisko jako całość, ani też na obszary podlegające ochronie, w tym na obszary Natura 2000.

Jednakże w przypadku stwierdzenia konieczności przeprowadzenia szczegółowej analizy oddziaływania na środowisko Gminnego Programu Rewitalizacji Gminy Krośnice, zostanie ona

wykonana, przed uchwaleniem przez Radę Gminy Krośnice, na etapie strategicznej oceny oddziaływania na środowisko w trybie ustawy z dnia 3 października 2008 r. o udostępnianiu informacji o środowisku i jego ochronie, udziale społeczeństwa w ochronie środowiska oraz ocenach oddziaływania na środowisko. W takim przypadku organ odpowiedzialny za opracowanie GRP jest zobowiązany do wykonania i przedstawienia organom opiniującym prognozę oddziaływania na środowisko sporządzoną zgodnie z wymaganiami ustawy z dnia 3 października 2008 r. o udostępnianiu informacji o środowisku i jego ochronie, udziale społeczeństwa w ochronie środowiska oraz ocenach oddziaływania na środowisko.

W myśl ustawy o udostępnianiu informacji o środowisku i jego ochronie, udziale społeczeństwa w ochronie środowiska oraz ocenach oddziaływania na środowisko prognoza oddziaływania na środowisko stanowi podstawowy dokument, niezbędny do przeprowadzenia postępowania w sprawie strategicznej oceny oddziaływania na środowisko skutków realizacji polityki, strategii, planu lub programu. Prognoza ma na celu identyfikację przewidywanych ewentualnych skutków wpływu ustaleń GPR na środowisko, ocenę zaproponowanych w nim rozwiązań funkcjonalno – przestrzennych, a także ich zgodność z przepisami prawa z zakresu ochrony środowiska.

Regionalna Dyrekcja Ochrony Środowiska we Wrocławiu pismem o sygn.: WSI.410.635.2016.DK z dnia 14 grudnia 2016r. wyraziła opinię, iż dla Gminnego Programu Rewitalizacji Gminy Krośnice nie jest wymagane przeprowadzenie Strategicznej Oceny Oddziaływania na Środowisko.

15. Zmiana i aktualizacja Gminnego Programu Rewitalizacji Gminy Krośnice

W związku z przeprowadzoną „Ewaluacją okresową za lata 2019-2022 Gminnego Programu Rewitalizacji Gminy Krośnice za lata 2016-2023” podjęto decyzję o wydłużeniu obowiązywania GPR do końca 2026 roku. Wynika to z następujących kwestii:

1. Według stanu na koniec 2022 roku wiadomo, że nie przystąpiono do realizacji 5 projektów ujętych w GPR,
2. Gmina Krośnice przystąpiła do realizacji dużej inwestycji polegającej na przebudowie szkoły podstawowej w Kuźnicy Czeszyckiej. Z tego względu należy zaktualizować zakres projektu nr

1/12/INF oraz ująć dodatkowy projekt polegający na kompleksowym wyposażeniu szkoły. Realizacja rozbudowy i przebudowy szkoły ma trwać do 2025 roku.

Zatwierdzoną przez Wójta Gminy Krośnice Ewaluację okresową za lata 2019-2022 Gminnego Programu Rewitalizacji Gminy Krośnice na lata 2016-2023 omówiono z Komitetem Rewitalizacji. Następnie uchwałą nr 1/2023 z dnia 31 sierpnia 2023 roku, Komitet Rewitalizacji pozytywnie zaopiniował dokument oraz ustalił, iż w Gminnym Programie Rewitalizacji powinny zostać ujęte następujące projekty:

1. „Zagospodarowanie przestrzeni publicznej przy świetlicy wiejskiej w Kuźnicy Czeszyckiej”;
2. „Budowa zbiorników wody uzdatnionej w miejscowości Kuźnica Czeszycka”;
3. „Modernizacja pomieszczeń przeznaczonych na świetlicę wiejską w budynku OSP w Grabownicy”;
4. „Zagospodarowanie terenu, budowa boisk sportowych i placu zabaw w Brzostówku”;
5. „Budowa budynku rekreacyjno-sportowego w Starej Hucie”.

Następnie w dniu 28 września 2023 roku Rada Gminy Krośnice podjęła Uchwałę nr LXXVIII/486/2023 w sprawie zaopiniowania Ewaluacji okresowej za lata 2019-2022 Gminnego Programu Rewitalizacji Gminy Krośnice na lata 2016-2023.

Jednocześnie podjęto Uchwałę nr LXXVIII/487/2023 Rady Gminy Krośnice z dnia 28 września 2023 roku w sprawie przystąpienia do procedury zmiany Gminnego Programu Rewitalizacji Gminy Krośnice na lata 2016-2023.

W związku z powyższym w Gminnym Programie Rewitalizacji Gminy Krośnice ujęto następujące zmiany:

- I. Wydłużono termin obowiązywania Gminnego Programu Rewitalizacji Gminy Krośnice do 2026 roku.
- II. Zaktualizowano tekst jednolity ustaw, tj.:
 - Ustawa z dnia 9 października 2015 roku o rewitalizacji (Dz. U. z 2021 r. poz. 485, z późn. zm.);
 - Ustawa z dnia 3 października 2008 roku o udostępnianiu informacji o środowisku i jego ochronie, udziale społeczeństwa w ochronie środowiska oraz o ocenach oddziaływania na środowisko (Dz. U. z 2023 r. poz. 1094 z późn. zm.);
 - Ustawa z dnia 16 kwietnia 2004 roku o ochronie przyrody (Dz. U. z 2023 r. poz. 1336, z późn. zm.);

III. W punkcie 2.1 w tabeli 1 *Spójność dokumentu w skali makro*, dodatkowo ujęto dokumenty aktualnie obowiązujące, tj.:

- Umowa Partnerstwa dla realizacji polityki spójności 2021-2027 w Polsce,
- Krajowa Strategia Rozwoju Regionalnego 2030,
- Strategia Rozwoju Województwa Dolnośląskiego 2030,
- Plan Zagospodarowania Przestrzennego Województwa Dolnośląskiego.

W punkcie 2.2 dodatkowo ujęto aktualnie obowiązującą Strategię Rozwoju Gminy na lata 2021-2030.

IV. W punkcie 6.2.1 *Przedsięwzięcia rewitalizacyjne w podziale na podobszary z uwzględnieniem dziedzin wsparcia*, w podpunkcie II. *Lista przedsięwzięć inwestycyjnych dotyczących bezpośrednio komponentu przestrzenno-środowiskowego oraz infrastrukturalnego*, dopisano projekty:

- **1/13/INF** „Kompleksowe wyposażenie szkoły podstawowej w Kuźnicy Czeszyckiej”,
- **1/14/INF** „Zagospodarowanie przestrzeni publicznej przy świetlicy wiejskiej w Kuźnicy Czeszyckiej”,
- **1/15/INF** „Budowa zbiorników wody uzdatnionej w miejscowości Kuźnica Czeszycka”,
- **2/8/INF** „Modernizacja pomieszczeń przeznaczonych na świetlicę wiejską w budynku OSP”,
- **3/10/INF** Zagospodarowanie terenu, budowa boisk sportowych i placu zabaw”,
- **4/6/INF** „Budowa budynku rekreacyjno-sportowego w Starej Hucie”.

Ponadto zmieniono tytuł i zakres projektu **1/12/INF** na „Termomodernizacja wraz z przebudową i nadbudową szkoły podstawowej w Kuźnicy Czeszyckiej wraz z infrastrukturą towarzyszącą i zagospodarowaniem terenu.”

V. W punkcie 6.2.2. *Przedsięwzięcia rewitalizacyjne – Lista A*:

a) dodano projekty:

- **1/13/INF** „Kompleksowe wyposażenie szkoły podstawowej w Kuźnicy Czeszyckiej”,
- **1/14/INF** „Zagospodarowanie przestrzeni publicznej przy świetlicy wiejskiej w Kuźnicy Czeszyckiej”,
- **1/15/INF** „Budowa zbiorników wody uzdatnionej w miejscowości Kuźnica Czeszycka”,
- **2/8/INF** „Modernizacja pomieszczeń przeznaczonych na świetlicę wiejską w budynku OSP”,
- **3/10/INF** „Zagospodarowanie terenu, budowa boisk sportowych i placu zabaw”,
- **4/6/INF** „Budowa budynku rekreacyjno-sportowego w Starej Hucie”.

b) zmieniono tytuł i zakres projektu **1/12/INF** na „Termomodernizacja wraz z przebudową i nadbudową szkoły podstawowej w Kuźnicy Czeszyckiej wraz z infrastrukturą towarzyszącą i zagospodarowaniem terenu”.

c) wycofano z realizacji projekty:

- **1/11/INF** „Rozbudowa parkingu przy Zespole Szkół w Kuźnicy Czeszyckiej o 10 miejsc parkingowych” – zakres niniejszego projektu mieści się w projekcie 1/12/INF,

- **3/4/INF** „Przebudowa drogi na działce ewidencyjnej nr 241/10 w Brzostówku wraz z budową oświetlenia ulicznego” – działka 241/10 należąca do Agencji Nieruchomości Rolnych została podzielona. W wyniku podziału jedna z działek, tj. 241/15 została nieodpłatnie przekazana Gminie, w zamian czego Gmina zrealizuje projekt nr 3/10/INF,

- **4/4/INF** „Zagospodarowanie przestrzeni publicznej przy świetlicy wiejskiej” – zaplanowana jest budowa budynku rekreacyjno-sportowego w Starej Hucie ujęta w projekcie 4/6/INF, dlatego rezygnuje się z realizacji projektu 4/4/INF.

d) do końca 2022 roku zakończono realizację projektów:

- **3/8/INF** „Zagospodarowanie przestrzeni publicznej przy remizie OSP oraz placu zabaw na cele integracji społeczności wiejskiej”,

- **1/3/INF** „Przebudowa drogi na terenie ARiMR oraz odcinka drogi gminnej położonych na działkach ewidencyjnych nr 27, 200/5, 33/1”,

- **1/6/INF** „Budowa oświetlenia ulicznego wzdłuż dróg gminnych na działkach nr 129/8 i 202”,

- **1/7/INF** „Zmiana technologii uzdatniania wody w stacji w Kuźnicy Czeszyckiej wraz z modernizacją SUW oraz modernizacją przepompowni sieciowej i budowa sieci tranzytowej o długości 4,082 km”,

- **1/8/INF** „Budowa świetlicy wiejskiej wraz z zagospodarowaniem terenu”,

- **1/9/INF** „Budowa zewnętrznej siłowni fitness przy świetlicy wiejskiej”,

- **1/10/INF** „Wyposażenie pracowni fizycznej, chemicznej, biologicznej, geograficznej i matematycznej w Zespole Szkół w Kuźnicy Czeszyckiej”,

- **2/1/INF** „Przebudowa drogi gminnej na działce ewidencyjnej nr 254 od skrzyżowania do boiska gminnego”,

- **2/2/INF** „Przebudowa drogi gminnej na działce nr 255 wraz z budową oświetlenia ulicznego, chodnikiem na odcinku na wysokości od działki nr 25/1 do działki nr 30/3”,

- **2/3/INF** „Budowa oświetlenia ulicznego w pasie drogi powiatowej nr 1436”,

- 2/4/INF „Rozbudowa budynku OSP o pomieszczenia techniczno-socjalne wraz z węzłem sanitarnym”,
- 2/5/INF „Doposażenie placu zabaw przy remizie OSP”,
- 3/1/INF „Przebudowa drogi gminnej na działce nr 222”,
- 3/3/INF „Przebudowa drogi na działce ewidencyjnej nr 104/39”,
- 3/6/INF „Termomodernizacja budynku remizy OSP”,
- 3/9/INF „Zakup i montaż przystanków PKS w Brzostowie i Brzostówku”,
- 4/1/INF „Przebudowa drogi gminnej na działce nr 362 i 363”,
- 4/2/INF „Przebudowa drogi gminnej na działce ewidencyjnej nr 375/3”,
- 4/3/INF „Budowa oświetlenia ulicznego wzdłuż drogi powiatowej nr 1435”,
- 4/5/INF „Budowa oświetlenia ulicznego w pasie drogi powiatowej nr 1437 na odcinku 1,1 km”,

Przy projektach zakończonych zmieniono wartość projektów na faktycznie poniesione koszty oraz zaktualizowano termin realizacji. Natomiast osiągnięte wskaźniki produktu i rezultatu projektów zakończonych ujęte są w Ewaluacji okresowej za lata 2019-2022 Gminnego Programu Rewitalizacji Gminy Krośnice na lata 2016-2023.

e) Przy projektach do realizacji lub w trakcie realizacji wydłużono termin realizacji do 2026 roku.

VI. Tabelę 59 *Komplementarność GPR na poziomie kierunków działań*, uzupełniono o projekty wskazane w pkt IV.

VII. W punkcie 8.1 *Ramy finansowe*, zaktualizowano poniesione i zaplanowane wydatki dla projektów ujętych w GPR.

VIII. Zaktualizowano okresy realizacji w tabeli 61 dotyczącej *Ramowego harmonogramu realizacji GPR*.

IX. W punkcie 13.2.2 *Niezbędne zmiany w miejscowych planach zagospodarowania przestrzennego*, zaktualizowano obowiązujące na obszarze rewitalizacji miejscowe plany zagospodarowania przestrzennego o Uchwałę nr XLV/299/2021 Rady Gminy Krośnice z dnia 29 listopada 2021 r. w sprawie uchwalenia miejscowego planu zagospodarowania przestrzennego na obszarze Gminy Krośnice, w obrębie Grabownica i Luboradów.

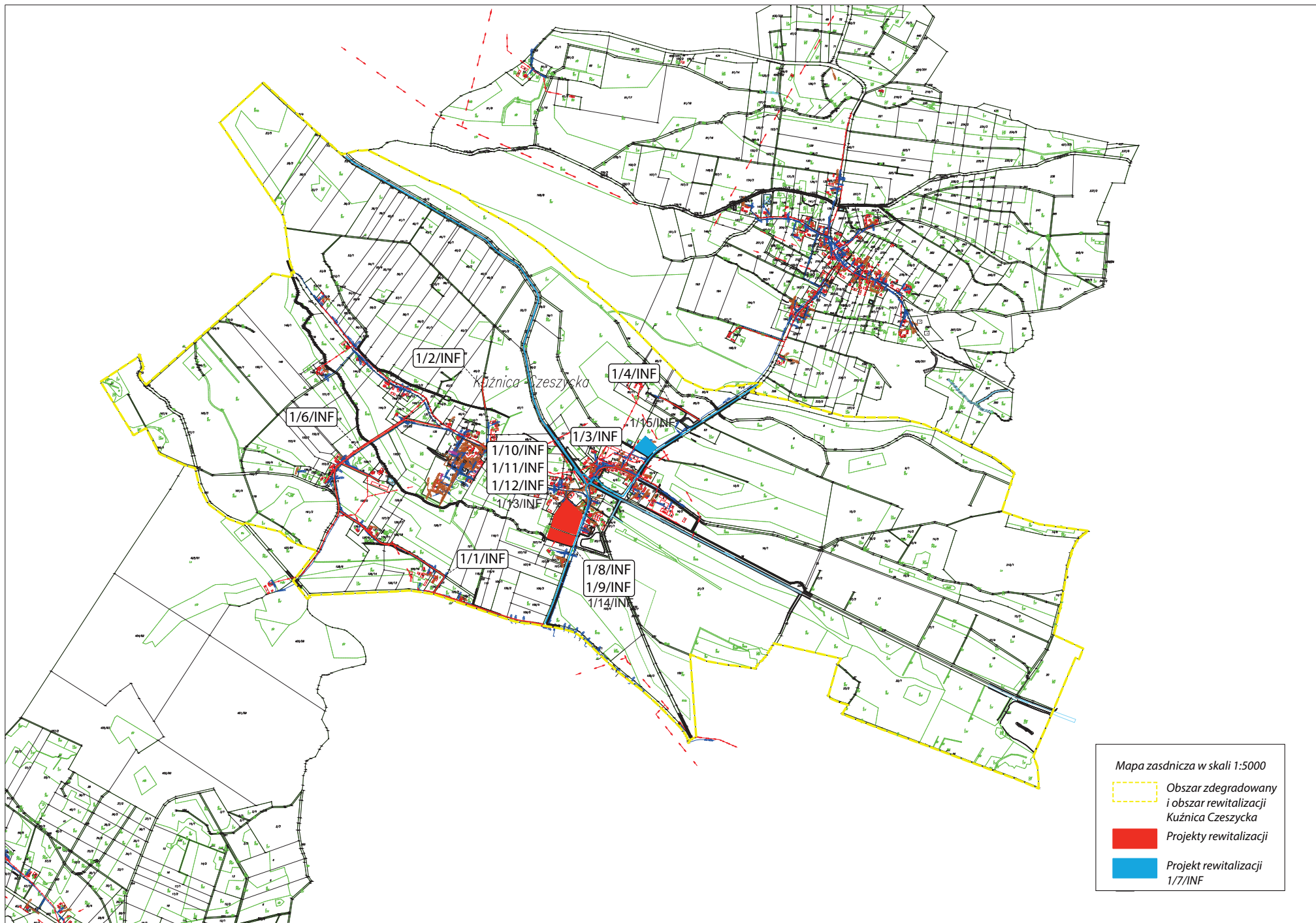
X. W punkcie 4.2.3.3 *Strefa środowiskowa* dopisano zdanie, tj.: „W podobszarze Stara Huta występują obszary szczególnego zagrożenia powodzią, na których obowiązują przepisy odrębne.”

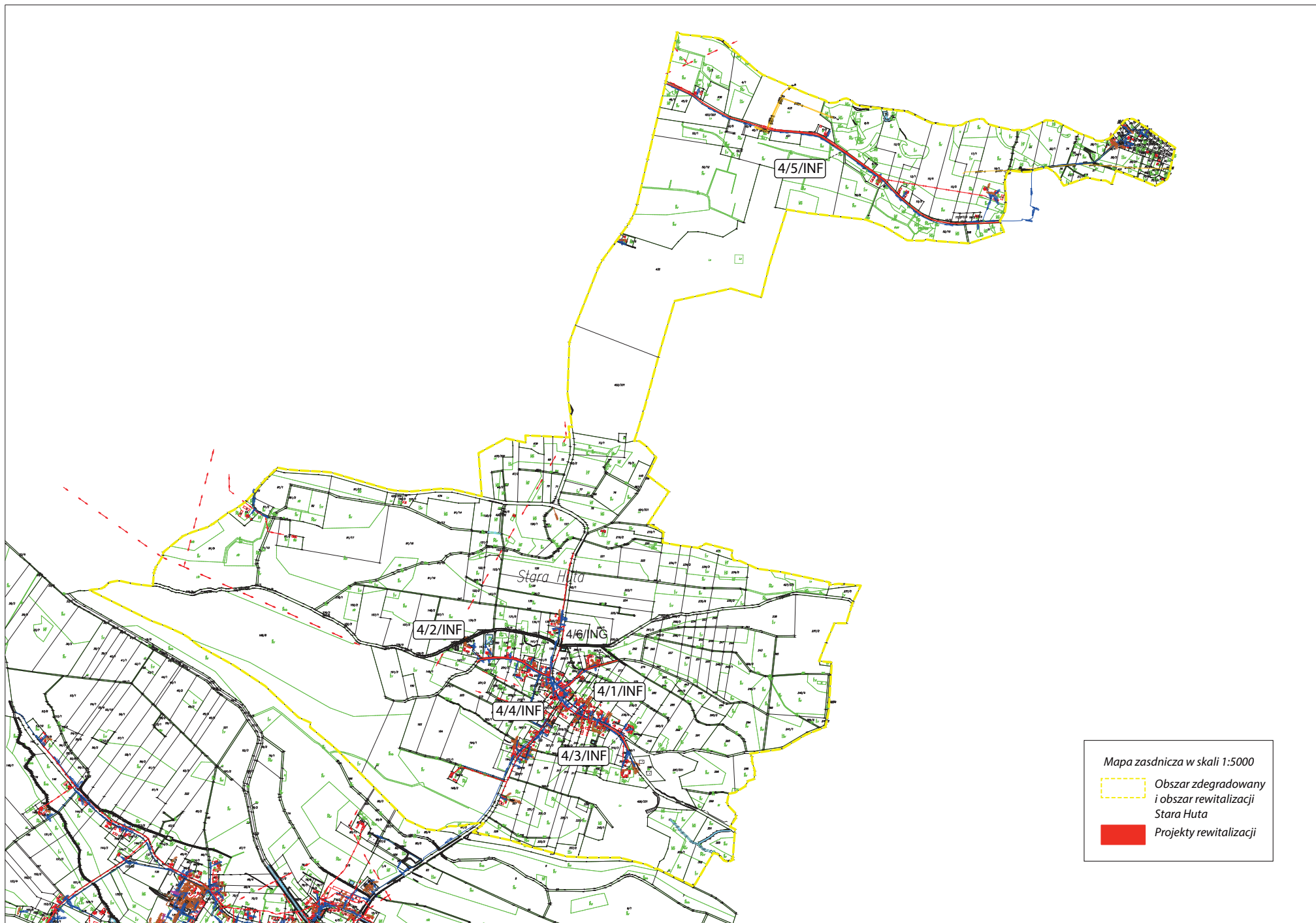
XI. W punkcie 4.3.3.1 *Sfera techniczna* ujęto zapis dotyczący przebiegu przez podobszar Brzostowo zaakceptowanego i zaplanowanego do realizacji odcinka Trasy Złotej zgodnie z Koncepcją sieci głównych tras rowerowych w województwie dolnośląskim – DOLNOŚLĄSKA CYKLOSTRADA, zatwierdzoną Uchwałą Nr 4422/VI/21 Zarządu Województwa Dolnośląskiego z dnia 19.10.2021, która stanowi najbardziej aktualne kierunki polityki rowerowej województwa dolnośląskiego.

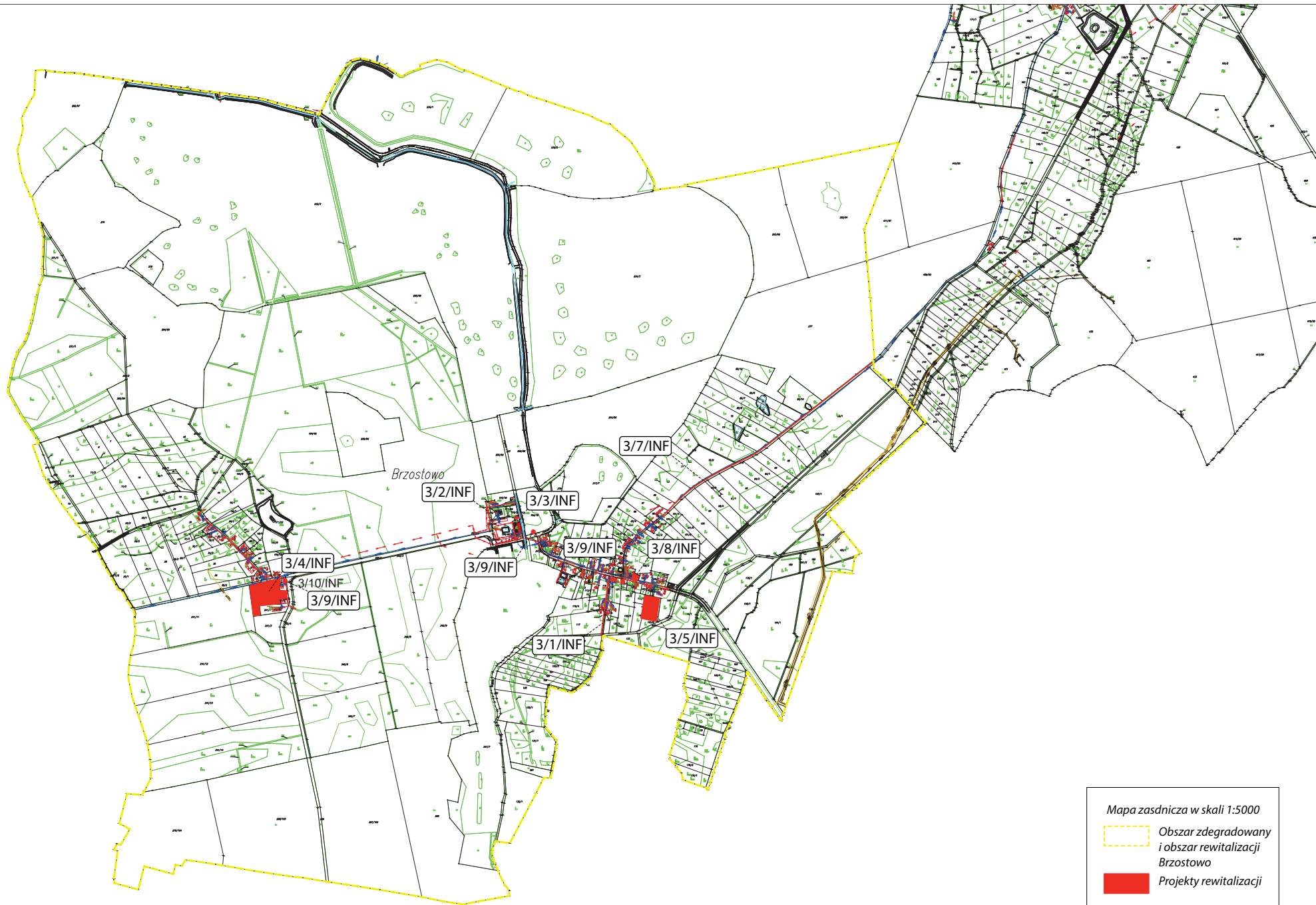
Spis grafik i tabel

Grafika 1 Obszary analizy w ramach diagnozy obszaru zdegradowanego.....	32
Grafika 2 Obszar zdegradowany.....	51
Grafika 3 Centrum wsi w Kuźnicy Czeszyckiej.....	53
Grafika 4 Boisko w Kuźnicy Czeszyckiej.....	54
Grafika 5 Kościół w Kuźnicy Czeszyckiej.....	54
Grafika 6 Orlik i plac zabaw w Kuźnicy Czeszyckiej.....	54
Grafika 7 Obszar Kuźnica Czeszycka	55
Grafika 8 Centrum wsi w Starej Hucie	63
Grafika 9 Świetlica w Starej Hucie	63
Grafika 10 Centrum wsi w Starej Hucie	64
Grafika 11 Obszar Stara Huta	64
Grafika 12 Centrum wsi Brzostowo	73
Grafika 13 Boisko w Brzostowie.....	73
Grafika 14 Remiza strażacka w Brzostowie.....	73
Grafika 15 Obszar Brzostowo (wraz z Brzostówkiem)	74
Grafika 16 Centrum wsi Grabownica.....	81
Grafika 17 Remiza strażacka w Grabownicy.....	81
Grafika 18 Boisko w Grabownicy	82
Grafika 19 Obszar Grabownica	82
Tabela 1 Spójność dokumentu w skali makro	11
Tabela 2 Obszary analizy w ramach diagnozy obszaru zdegradowanego.....	32
Tabela 3 Liczba klientów GOPS	34
Tabela 4 Bezrobocie.....	36
Tabela 5 Edukacja.....	38
Tabela 6 Bezpieczeństwo publiczne	39
Tabela 7 Środowisko.....	40
Tabela 8 Sfera przestrzenno-funkcjonalna	42
Tabela 9 Sfera gospodarcza	43
Tabela 10 Sfera techniczna	44
Tabela 11 Zbiorcze zestawienie kryteriów delimitacji obszaru zdegradowanego - 1.....	46
Tabela 12 Zbiorcze zestawienie kryteriów delimitacji obszaru zdegradowanego - 2.....	48
Tabela 13 Wskaźniki obligatoryjne dla obszarów rewitalizowanych stan na 2015 rok	51
Tabela 14 Wskaźniki obligatoryjne dla obszarów rewitalizowanych stan na 2015 rok – Obszar Kuźnica Czeszycka	55
Tabela 15 Liczba osób korzystających z pomocy społecznej w stosunku do liczby ludności w Kuźnicy Czeszyckiej	56
Tabela 16 Liczba osób bezrobotnych, w tym kobiet w stosunku do liczby ludności w Kuźnicy Czeszyckiej.....	56
Tabela 17 Udział bezrobotnych wg kategorii w stosunku do liczby ludności w Kuźnicy Czeszyckiej	57
Tabela 18 Średnia ilość punktów wg skali staninowej przypadająca na 1 ucznia w Kuźnicy Czeszyckiej.....	58
Tabela 19 Liczba popełnionych przestępstw w stosunku do liczby ludności w Kuźnicy Czeszyckiej	59
Tabela 20 Wybrane kategorie popełnionych przestępstw w stosunku do liczby ludności w Kuźnicy Czeszyckiej.....	59
Tabela 21 Wskaźnik aktywności gospodarczej w Kuźnicy Czeszyckiej	59
Tabela 22 Liczba km dróg gminnych nieutwardzonych w stosunku do km dróg gminnych utwardzonych w Kuźnicy Czeszyckiej	60
Tabela 23 Liczba dzieci objętych wychowaniem przedszkolnym do liczby dzieci w wieku 3-5 w Kuźnicy Czeszyckiej.....	61
Tabela 24 Powierzchnia pokryta azbestem w m ² przypadająca na 1 mieszkańca w Kuźnicy Czeszyckiej	62
Tabela 25 Wskaźniki obligatoryjne dla obszarów rewitalizowanych stan na 2015 rok – Obszar Stara Huta.....	64

Tabela 26 Liczba osób korzystających z pomocy społecznej w stosunku do liczby ludności w Starej Hucie	65
Tabela 27 Liczba osób bezrobotnych, w tym kobiet w stosunku do liczby ludności w Starej Hucie.....	65
Tabela 28 Udział bezrobotnych wg kategorii w stosunku do liczby ludności w Starej Hucie	66
Tabela 29 Średnia ilość punktów wg skali staninowej przypadająca na 1 ucznia w Starej Hucie.....	67
Tabela 30 Liczba popełnionych przestępstw w stosunku do liczby ludności w Starej Hucie	68
Tabela 31 Wybrane kategorie popełnionych przestępstw w stosunku do liczby ludności w Starej Hucie.....	68
Tabela 32 Wskaźnik aktywności gospodarczej w Starej Hucie	69
Tabela 33 Liczba km dróg gminnych nieutwardzonych w stosunku do km dróg gminnych utwardzanych w Starej Hucie.....	70
Tabela 34 Liczba dzieci objętych wychowaniem przedszkolnym do liczby dzieci w wieku 3-5 w Starej Hucie.....	70
Tabela 35 Powierzchnia pokryta azbestem w m ² przypadająca na 1 mieszkańca w Starej Hucie	71
Tabela 36 Wskaźniki obligatoryjne dla obszarów rewitalizowanych stan na 2015 rok – Obszar Brzostowo	74
Tabela 37 Liczba osób korzystających z pomocy społecznej w stosunku do liczby ludności w Brzostowie	75
Tabela 38 Liczba osób bezrobotnych, w tym kobiet w stosunku do liczby ludności w Brzostowie	75
Tabela 39 Udział bezrobotnych wg kategorii w stosunku do liczby ludności w Brzostowie.....	76
Tabela 40 Średnia ilość punktów wg skali staninowej przypadająca na 1 ucznia w Brzostowie.....	77
Tabela 41 Liczba popełnionych przestępstw w stosunku do liczby ludności w Brzostowie	77
Tabela 42 Wskaźnik aktywności gospodarczej w Brzostowie.....	78
Tabela 43 Liczba km dróg gminnych nieutwardzonych w stosunku do km dróg gminnych utwardzanych w Brzostowie	78
Tabela 44 Liczba dzieci objętych wychowaniem przedszkolnym do liczby dzieci w wieku 3-5 w Brzostowie	79
Tabela 45 Powierzchnia pokryta azbestem w m ² przypadająca na 1 mieszkańca w Brzostowie.....	80
Tabela 46 Wskaźniki obligatoryjne dla obszarów rewitalizowanych stan na 2015 rok – Obszar Grabownica.....	83
Tabela 47 Liczba osób bezrobotnych, w tym kobiet w stosunku do liczby ludności w Grabownicy.....	83
Tabela 48 Liczba osób bezrobotnych, w tym kobiet w stosunku do liczby ludności w Grabownicy.....	83
Tabela 49 Udział bezrobotnych wg kategorii w stosunku do liczby ludności w Grabownicy	84
Tabela 50 Średnia ilość punktów wg skali staninowej przypadająca na 1 ucznia w Grabownicy.....	85
Tabela 51 Liczba popełnionych przestępstw w stosunku do liczby ludności w Grabownicy	86
Tabela 52 Wybrane kategorie popełnionych przestępstw w stosunku do liczby ludności w Grabownicy.....	86
Tabela 53 Wskaźnik aktywności gospodarczej w Grabownicy	86
Tabela 54 Liczba km dróg gminnych nieutwardzonych w stosunku do km dróg gminnych utwardzanych w Grabownicy.....	87
Tabela 55 Liczba dzieci objętych wychowaniem przedszkolnym do liczby dzieci w wieku 3-5 w Grabownicy.....	88
Tabela 56 Powierzchnia pokryta azbestem w m ² przypadająca na 1 mieszkańca w Grabownicy	88
Tabela 57 Tabela zbiorcza wskaźników w obszarze zdegradowanym - porównanie	89
Tabela 58 Analiza SWOT obszaru rewitalizacji.....	93
Tabela 59 Komplementarność GPR na poziomie kierunków działań.....	168
Tabela 60 Działania RPO WD, w których zakłada się możliwość uzyskania preferencji punktowej za realizację projektu rewitalizacyjnego	178
Tabela 61 Ramowy harmonogram realizacji GPR.....	188
Tabela 62 Wskaźniki monitoringu.....	190



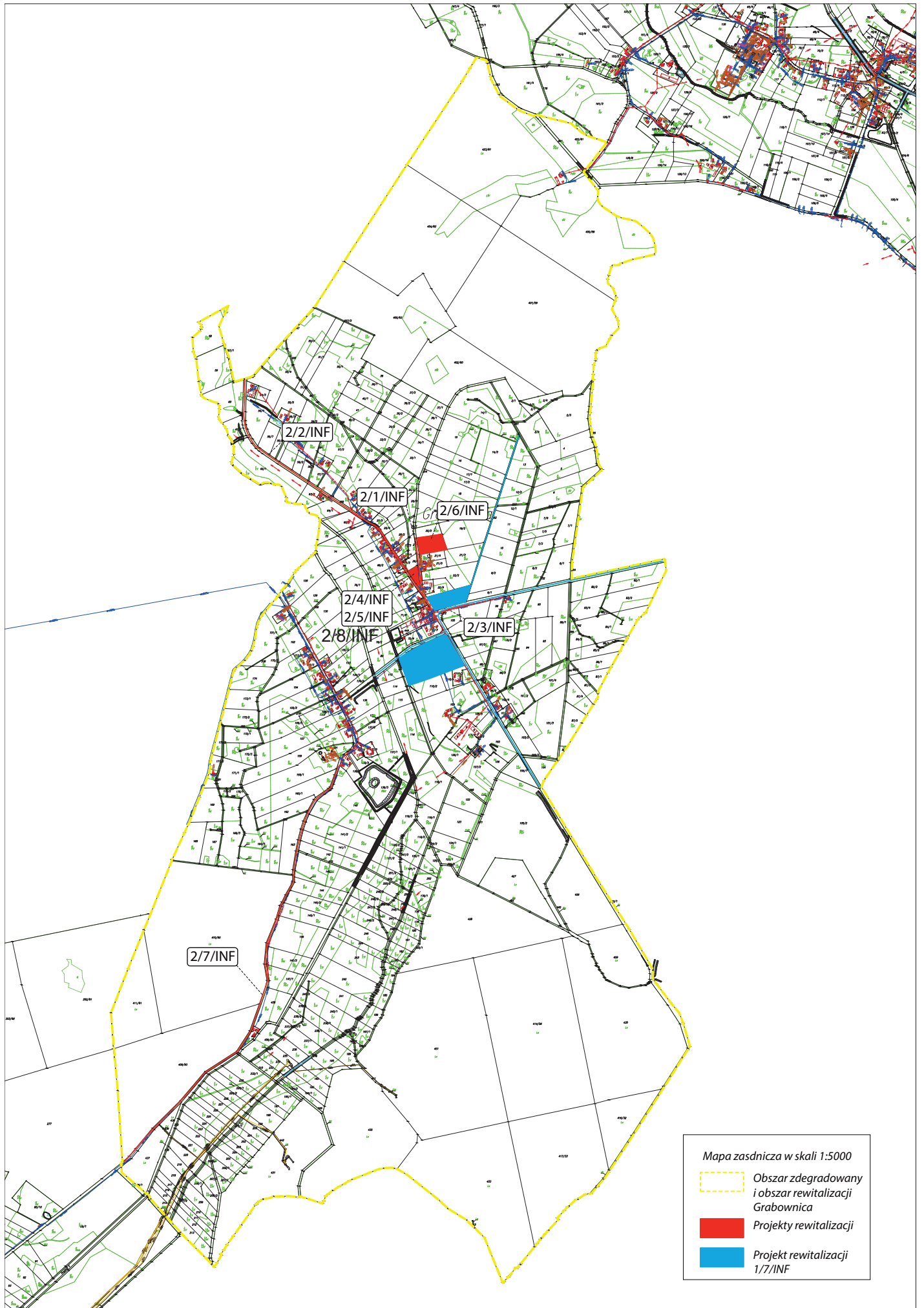




Mapa zasadnicza w skali 1:5000

Obszar zdegradowany
i obszar rewitalizacji
Brzostowo

Projekty rewitalizacji



UZASADNIENIE

Zgodnie z art. 22 ust. 1 ustawy z dnia 9 października 2015 r. o rewitalizacji (t.j. Dz.U.2021.485 ze zm.) dokonano „Ewaluacji okresowej za lata 2019-2022 Gminnego Programu Rewitalizacji Gminy Krośnice na lata 2016-2023”. Przeprowadzone w ramach ewaluacji badania i analizy wykazały konieczność dokonania zmian w Gminnym Programie Rewitalizacji oraz wydłużenia okresu obowiązywania Programu do końca 2026 roku.

Zatwierdzona przez Wójta Gminy Krośnice „Ewaluacja okresowa za lata 2019-2022 Gminnego Programu Rewitalizacji Gminy Krośnice na lata 2016-2023” została pozytywnie zaopiniowana przez Komitet Rewitalizacji uchwałą nr 1/2023 z dnia 31 sierpnia 2023 r. Następnie w dniu 28 września 2023 r. Rada Gminy Krośnice podjęła uchwałę Nr LXXVIII/486/2023 w sprawie zaopiniowania Ewaluacji okresowej za lata 2019-2022 Gminnego Programu Rewitalizacji Gminy Krośnice na lata 2016-2023.

W tym samym dniu podjęto uchwałę Nr LXXVIII/487/2023 Rady Gminy Krośnice w sprawie przystąpienia do procedury zmiany Gminnego Programu Rewitalizacji Gminy Krośnice na lata 2016-2023.

Wszystkie zmiany ujęte w Gminnym Programie Rewitalizacji Gminy Krośnice na lata 2016-2026 opisano w rozdziale 15 Programu.

Ponadto, zgodnie z art. 17 ust. 2 pkt 4 ustawy o rewitalizacji, przeprowadzono konsultacje społeczne zaktualizowanego Gminnego Programu Rewitalizacji Gminy Krośnice na lata 2016-2026. Konsultacje trwały od dnia 26 października 2023 r. do dnia 1 grudnia 2023 r. Informacja o konsultacjach została upubliczniona w prasie lokalnej, na stronie Gminy Krośnice, stronie BIP, na portalu społecznościowym gminy, na tablicach informacyjnych w miejscowościach objętych obszarem rewitalizacji, na tablicy ogłoszeń w Urzędzie Gminy Krośnice oraz w formie pism skierowanych do instytucji opiniujących GPR. W ramach konsultacji Programu odbyło się także spotkanie konsultacyjne. Po przeprowadzonych konsultacjach społecznych sporządzono Raport podsumowujący, gdzie wskazano, iż wszystkie otrzymane zalecenia i uwagi zostały uwzględnione w Gminnym Programie Rewitalizacji Gminy Krośnice na lata 2016-2026.