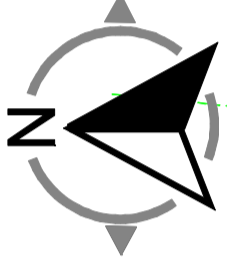
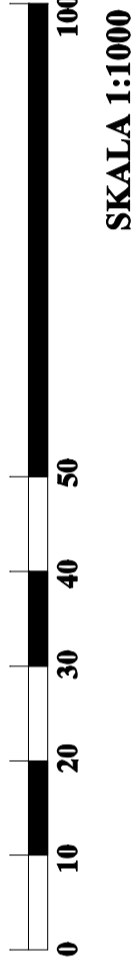





MIEJSKOWY PLAN ZAGOSPODAROWANIA PRZESTRZENNEGO NA OBSZARZE GMINY KROŚNICE, OBEJMUJĄCEGO SWOIMI GRANICAMI DZIAŁKĘ O NR EWID. 32 AM-2 OBRĘB ŁAZY WIELKIE

RYSUNEK PLANU

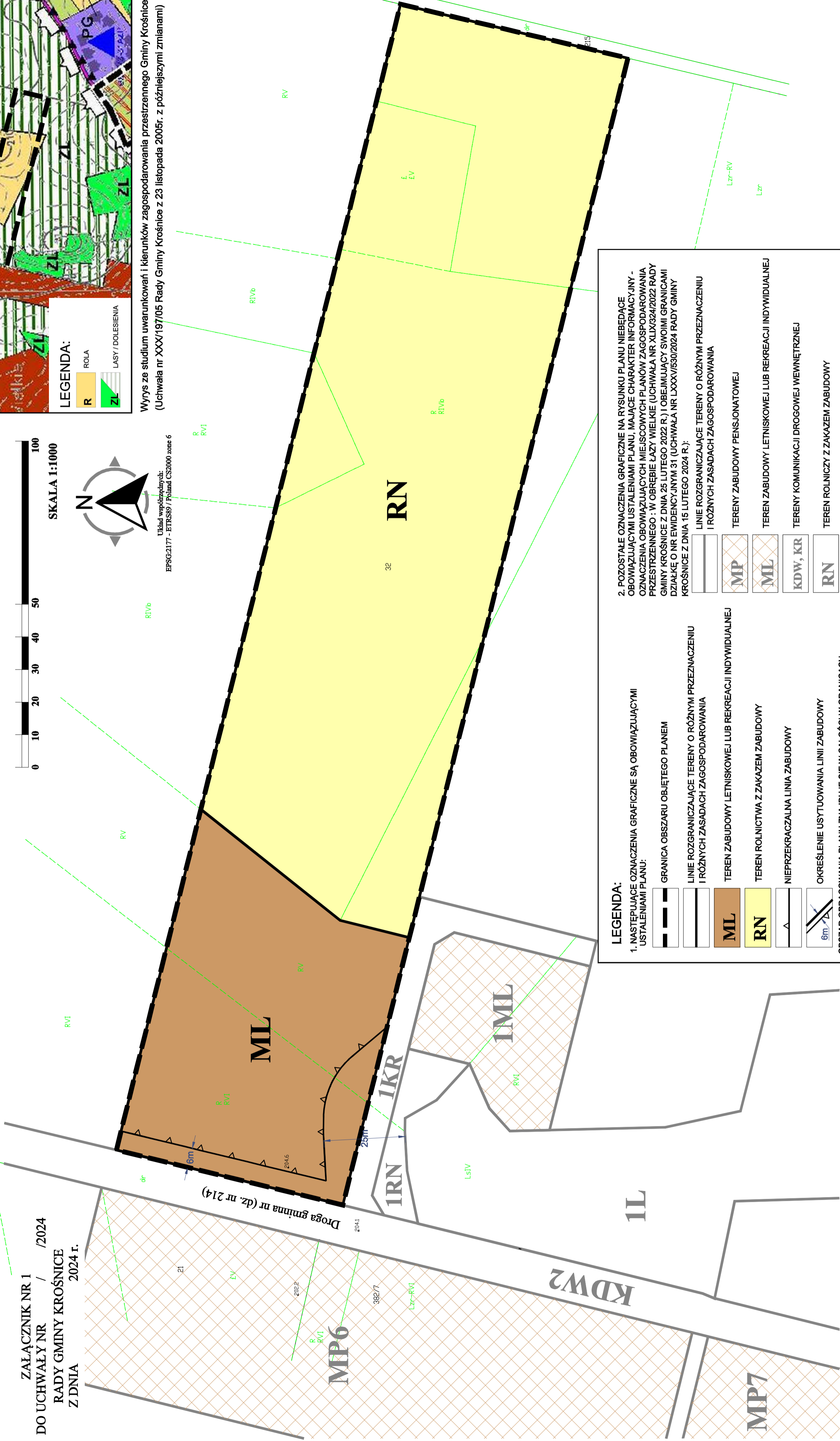
ZALĄCZNIK NR 1
DO UCHWAŁY NR / /2024
RADY GMINY KROŚNICE
Z DNIA 2024 r.



Układ współrzędny:
EPSG:2177 - ETRS89 / Poland CS2000 zone 6



Wynis ze studium uwarunkowań i kierunków zagospodarowania przestrzennego Gminy Krośnice (Uchwała nr XXX/197/05 Rady Gminy Krośnice z 23 listopada 2005r. z późniejszymi zmianami)



LEGENDA:

1. NASTĘPUJĄCE OZNACZENIA GRAFICZNE SĄ OBOWIĄZUJĄCYMI USTALENIAMI PLANU:

- GRANICA OBSZARU OBJĘTEGO PLANEM
- LINIE ROZGRANICZAJĄCE TERENY O RÓŻNYM PRZEZNACZENIU I RÓŻNYCH ZASADACH ZAGOSPODAROWANIA
- ML TEREN ZABUDOWY LETNISKOWEJ LUB REKREACJI INDYWIDUALNEJ
- RN TEREN ROLNICTWA Z ZAKAZEM ZABUDOWY
- NIEPRZEKRACZALNA LINIA ZABUDOWY
- OKREŚLENIE USYTUOWANIA LINII ZABUDOWY

OBSZAR OPRACOWANIA PLANU ZNAJDUJE SIĘ W CAŁOŚCI W GRANICACH:
- "OSTOJI NAD BARYCZĄ" (PLH020041)
- PARKU KRAJOBRAZOWEGO "DOLINA BARYCZY"

2. POZOSTAŁE OZNACZENIA GRAFICZNE NA RYSUNKU PLANU NIEBĘDĄCE OBOWIĄZUJĄCYMI USTALENIAMI PLANU, MAJĄCE CHARAKTER INFORMACYJNY - OZNACZENIA OBOWIĄZUJĄCYCH MIEJSCOWYCH PLANÓW ZAGOSPODAROWANIA PRZESTRZENNEGO : W OBRĘBIE ŁAZY WIELKIE (UCHWAŁA NR XLIX/324/2022 RADY GMINY KROŚNICE Z DNIA 25 LUTEGO 2022 R.) I OBEJMUJĄCY SWOIMI GRANICAMI DZIAŁKĄ O NR EWIDENCYJNYM 31 (UCHWAŁA NR LXXXVI/530/2024 RADY GMINY KROŚNICE Z DNIA 15 LUTEGO 2024 R.):

- LINIE ROZGRANICZAJĄCE TERENY O RÓŻNYM PRZEZNACZENIU I RÓŻNYCH ZASADACH ZAGOSPODAROWANIA
- MP TERENY ZABUDOWY PENSJONATOWEJ
- ML TEREN ZABUDOWY LETNISKOWEJ LUB REKREACJI INDYWIDUALNEJ
- KDW, KR TERENY KOMUNIKACJI DROGOWEJ WEWNĘTRZNEJ
- RN TEREN ROLNICZY Z ZAKAZEM ZABUDOWY
- L TEREN LASU